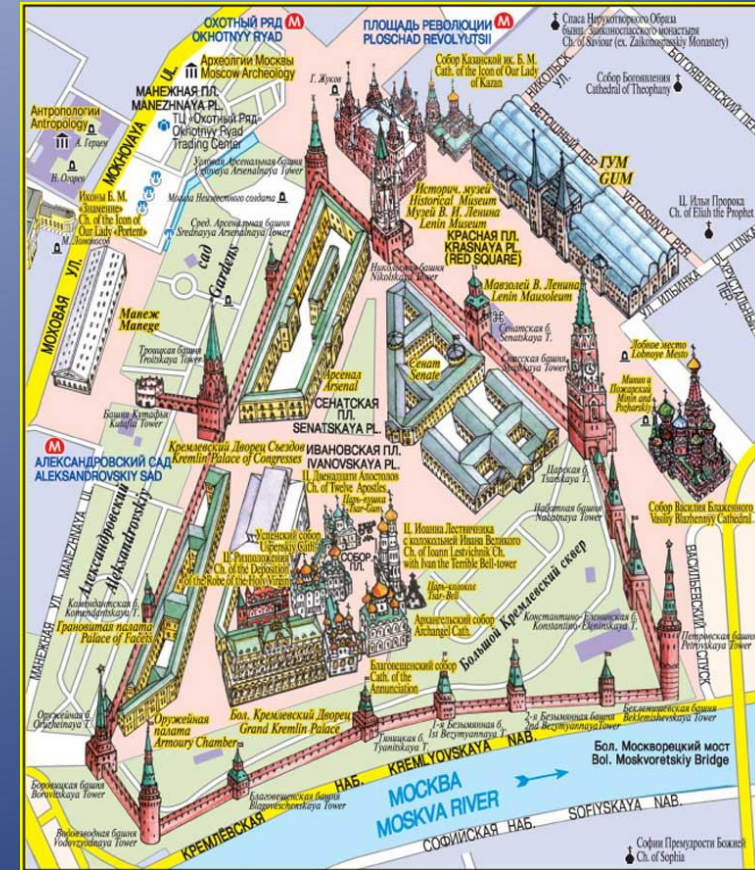


МБОУ СОШ № 5 г. Алейска Алтайского края

Тема: «*ИСТОРИЯ
МОСКОВСКОГО
КРЕМЛЯ*»

учитель начальных классов –
Лунина Светлана Валерьевна

Панорама Московского Кремля. Вид на Кремль с высоты птичьего полета. Карта-схема Московского Кремля



Первоначально, Кремль служил как укрепление посёлка [кривичей](#) Первоначально, Кремль служил как укрепление посёлка кривичей, возникшего на Боровицком холме, мысе при впадении [р. Неглинной](#) Первоначально, Кремль служил как укрепление посёлка кривичей, возникшего на Боровицком холме, мысе при впадении р. Неглинной в [Москву-реку](#) Первоначально, Кремль служил как укрепление посёлка кривичей, возникшего на Боровицком холме, мысе при впадении р. Неглинной в Москву-реку. Первое летописное упоминание о Москве относится к [1147 году](#) Первоначально, Кремль служил как укрепление посёлка кривичей, возникшего на Боровицком холме, мысе при впадении р. Неглинной в Москву-реку. Первое летописное упоминание о Москве относится к 1147 году. В [1156 году](#) Первоначально, Кремль служил как укрепление посёлка кривичей, возникшего на Боровицком холме, мысе при впадении р. Неглинной в Москву-реку. Первое летописное упоминание о Москве относится к 1147 году. В 1156 году


Общая информация

- Местоположение
- [Москва](#)
- Год постройки
- [1482](#)1482—[95](#)
- Площадь кремля
- 27,5 га
- Протяженность стен
- 2235 метров
- **Башни и ворота**
- Количество башен
- 20
- Количество ворот
- 4
- Высота башен
- до 80 м
- Стены
- Высота стен
- от 5 до 19 м
- Толщина стен
- от 3,5 до 6,5 м

Моско́вский Кре́мль — древнейшая часть Москвы, главный общественно-политический, духовно-религиозный и историко-художественный комплекс столицы, официальная резиденция [Президента Российской Федерации](#).

Расположен на высоком, левом берегу [Москвы-реки](#) — Боровицком холме, при впадении в неё р. [Неглинной](#). В плане Кремль — неправильный треугольник площадью 27,5 га. Южная стена обращена к Москве-реке, северо-западная — [Красной пл](#)

ая — к



Боровицкий холм Все́хсвятский мост и Кремль в конце XVII века



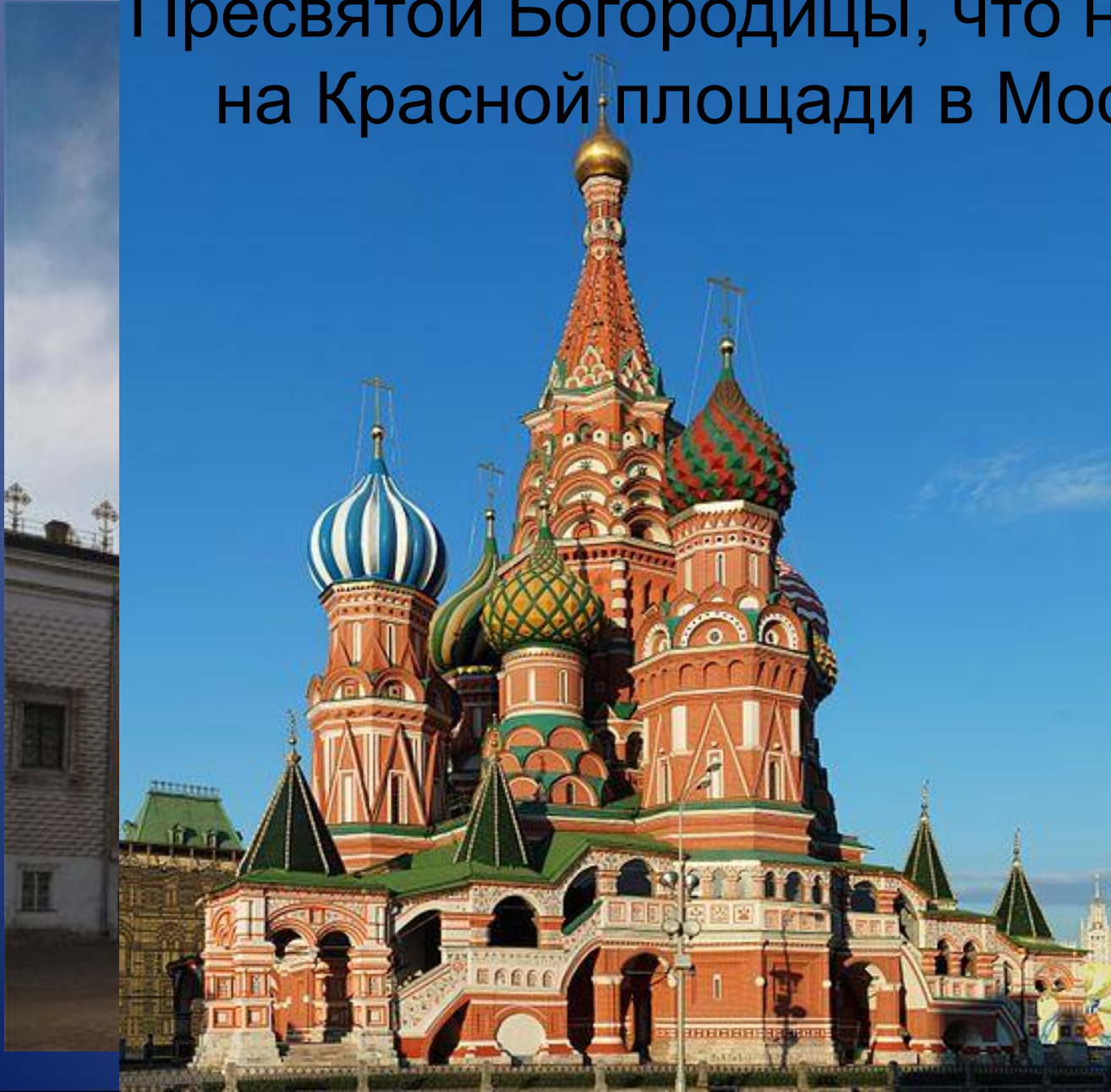
Белокаменный кремль



В XVI в. при Иване III
возвели стены и башни
из красного кирпича



Собор Василия Блаженного (Собор Покрова
Пресвятой Богородицы, что на Рву)
на Красной площади в Москве



Набат
Московс

Спасская башня

башня
ая башня



ИСТОЧНИКИ:

<http://ru.wikipedia.org/wiki/>

http://commons.wikimedia.org/wiki/File:Moscow_Kremlin_from_Kamenny_bridge.jpg?uselang=ru

<http://nemiga.info/moskva/moskovsky-kreml.htm>

<http://ru.wikipedia.org/wiki/>

<http://nemiga.info/moskva/moskovsky-kreml.htm>

http://www.ljplus.ru/img/v/o/vorontsova_nvu/_11.jpeg

http://www.ljplus.ru/img/v/o/vorontsova_nvu/_10.jpeg

<http://maycomp.chat.ru/img/367kpl.jpg>

<http://www.diletant.ru/articles/72789>

<http://nemiga.info/moskva/moskovsky-kreml.htm>

http://commons.wikimedia.org/wiki/File:Moscow_July_2011-4a.jpg?uselang=ru

<http://nemiga.info/moskva/moskovsky-kreml.htm>

http://commons.wikimedia.org/wiki/File:Cathedral_of_the_Archangel_in_Moscow_Kremlin.jpg?uselang=ru

http://www.google.ru/imgres?imgurl=http://upload.wikimedia.org/wikipedia/commons/thumb/3/30/St_Basils_Cathedral_closeup.jpg/200px-St_Basils_Cathedral_closeup.jpg&imgrefurl=http://ru.wikipedia.org/wiki