



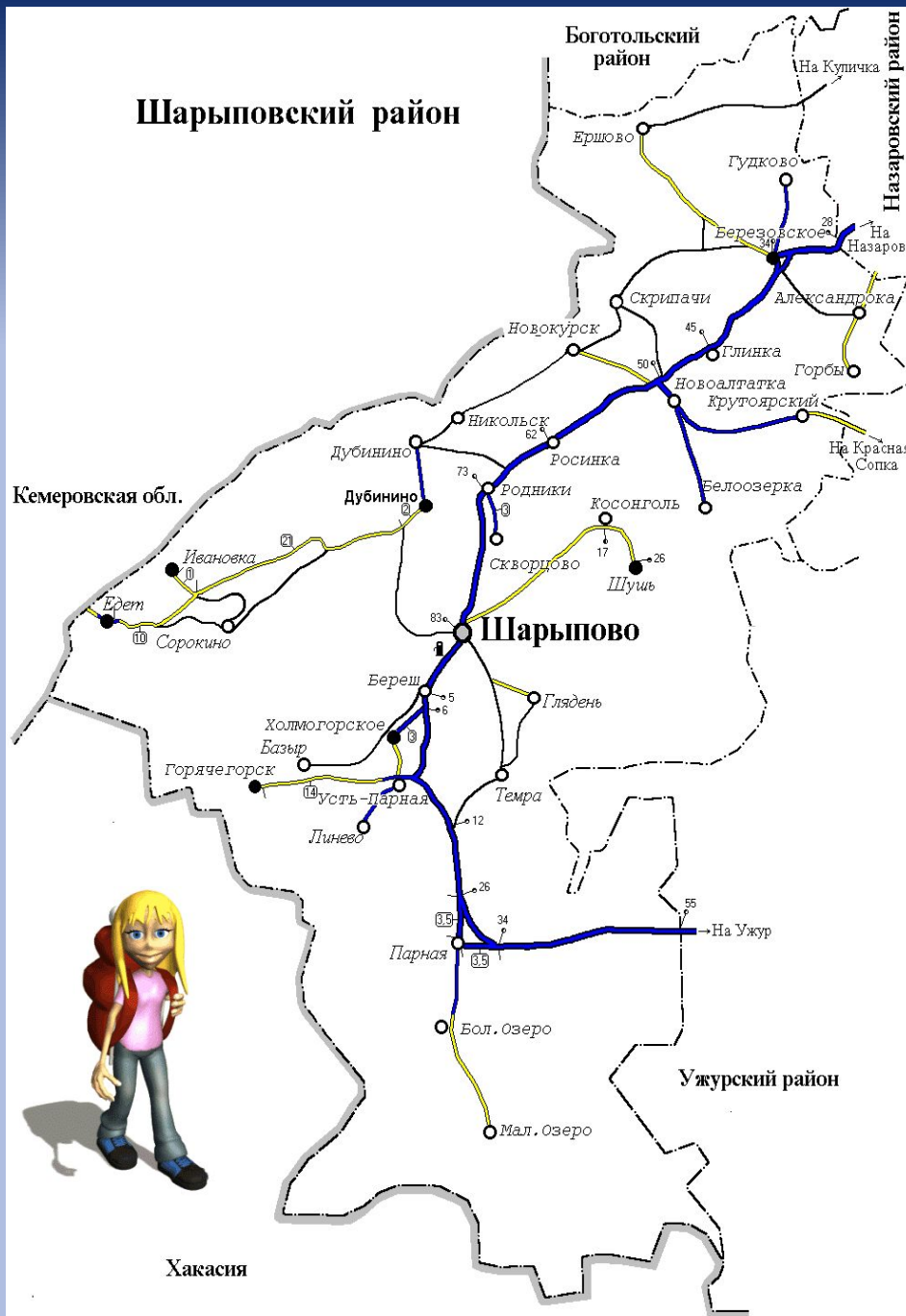
Край, в котором мы живем

ПУТЕШЕСТВИЕ
ПО ОЗЕРАМ ШАРЫПОВСКОГО
РАЙОНА

**Презентация к фронтальному занятию в
подготовительной группе компенсирующей
направленности для детей с ТНР**



Автор: Галкина Галина Анатольевна
учитель-логопед
МБДОУ детский сад №5 «Дельфин»
комбинированного вида
г. Шарыпово Красноярский край



Богата Сибирь и щедра на красивые места. Одним из таких мест является **Шарыповский район** - уникальный уголок Красноярья. Красивейшие места, чистый воздух. Район богат полезными ископаемыми. Удивителен и прекрасен животный и растительный мир. Район часто называют краем голубых озер, ведь на территории расположено 273 малых и больших озер. Озера пресные, лесные, степные, таежные.

ОЗЕРО ИНГОЛЬ



Озеро Инголь – самое загадочное и колоритное озеро края, с идеально чистой водой. Озеро в 1983г. объявлено памятником природы. Со всех сторон озеро окружено невысокими хребтами, горными грядами, из-за чего похоже на наполненную водой чашу. Озерная вода пресная, очень прозрачная и чистая, дно просматривается на глубину до 10м.

ОЗЕРО ИНГОЛЬ



Летом в озерной долине пышная и разнообразная растительность, много ярких цветов. Озеро Инголь истари известно как целебное. Его название так и переводится - озеро здоровья. На дне озера имеется светло-серая минеральная иловая грязь с преобладанием углекислого кальция, углекислоты, сероводорода. Инголь издавна славится как рыбное место. Любители рыбной ловли посещают его круглый год.


ОЗЕРО БОЛЬШОЕ (БОЖЬЕ)



Озеро Большое (Божье) самый крупный пресный водоем на юге края. Его длина составляет 15 км. Западный берег озера холмистый, покрыт лесом, а восточный берег степной с небольшими холмами. Озеро проточное, в него впадают несколько мелких ручьев, родников. Берега в основном песчаные. Дно спокойное, полого спускающееся к центральной части.

ОЗЕРО БОЛЬШОЕ (БОЖЬЕ)

Много отличных пляжей, удобных мест для отдыха. Озеро издавна славилось как богатый рыбой водоем. В изобилии водится окунь, щука, сорога, карась. С успехом стали разводить пелядь, лещ, сига, появился омуль. Озерная долина довольно хорошо заселена и освоена в хозяйственном отношении. Здесь выращивают различные сельскохозяйственные культуры, занимаются животноводством.




ОЗЕРО КРУГЛОЕ

оз. Круглое



Озеро Круглое - одно из чудес Шарыповского района. Озеро имеет овальную форму, но под определенным углом выглядит действительно как круглое. Водоем тектонического происхождения. Тектонический разлом хорошо виден с возвышенности, в том месте вода темно-фиолетового цвета. Вода прозрачная, довольно прохладная, так как здесь много источников.

ОЗЕРО КРУГЛОЕ




Озеро увековечено в кинофильме «Конец императора Тайги» о событиях времен гражданской войны. Озеро считается целебным. И воду, и донные отложения используют в лечебных целях, что привлекает отдыхающих. Вокруг озера большое число источников питьевой воды. Озеро Круглое богато рыбой. Из озера Круглое в озеро Малое стекает очень живописный водопад.

ОЗЕРО МАЛОЕ



Озеро Малое располагается в непосредственной близости от озера Большое.

ОЗЕРО ЛИНЕВО



Озеро Линево одна из жемчужин в ожерелье красивейших озер Шарыповского района. Свое название водоем получил из-за некогда обильно водившейся рыбы линь. Озеро окружено лесами. Вода очень чистая, прозрачная. На берегу создана база для любителей туризма, рыбалки, активного отдыха на природе.

КРАЙ ГОЛУБЫХ ОЗЕР



Каждое озеро, будь то большое или не очень, по-своему красиво и неповторимо. Богата Сибирь и щедра на красивые места.

СПИСОК ИСПОЛЬЗУЕМЫХ ИСТОЧНИКОВ

- <http://krasozera.narod.ru/maps/sharipovo.htm>
- http://pictures.ucoz.ru/photo/animacija_detskie_kartinki/4
- Фото из личного архива
- <http://go.mail.ru>
- <https://ru.wikipedia.org>
- Комиссаренко А.Н. Моя милая родина малая