

# ТЕСТ «Зона степей»:

**1. Зона степей расположена на ...нашей страны:**

- а) востоке
- б)севере
- в) Юге

**2.На карте природных зон зона степей закрашена ...цветом**

- а)зелёным
- Б)розовым
- В)жёлтым
- Г) коричневым

**3. Характерный признак зоны степей...**

- а) Сплошной травянистый растительный покров
- б)Отсутствие сплошного растительного покрова
- в)Обилие мхов, лишайников, кустарников

**4. К степным птицам относятся...**

- а) Ястребы, кедровки, чайки. сойки
- б) Красногрудые казарки, белые журавли
- в) дрофы, серая куропатка, степной орёл

**5. Для растений степи характерны...**

- а) Длинные корни, мясистые стебли, листья-колючки
- б) Стелющиеся корни, крупные листья
- в) Корни-луковицы, узкие тонкие листья, толстые мясистые стебли

**6. В степи по вине человека появились экологические проблемы:**

- а) Вырубка лесов, загрязнение бытовым мусором, браконьерство
- б) Распашка земель, выпас скота, браконьерство.
- в) загрязнение нефтью, выпас оленей.

**6. Какая из цепей питания характерна для степи:**

- а) Водоросли---рачки---сайка---гагарка
- б) Ежевика---лемминг---песец
- в) Зерно---суслик---орёл-беркут
- Г) Растения---заяц-беляк---рысь

# Проверим:

1. В

2. В

3. а

4. В

5. В

6. б

7. Г

# Разгадай ребус:

П



”””  
*Местоимение  
2 лица,  
единственного  
числа*



ПУСТЫНИ

# Определим тему нашего урока:

Зона

Мы

ПУСТЫНЬ

*Познакомимся с растительным и животным миром  
пустынь*

Мы

научимся

- *Определять местоположение зоны  
пустынь на карте*

# **План**

**1. Границы зоны.**

**2. Климат.**

**3. Растения.**

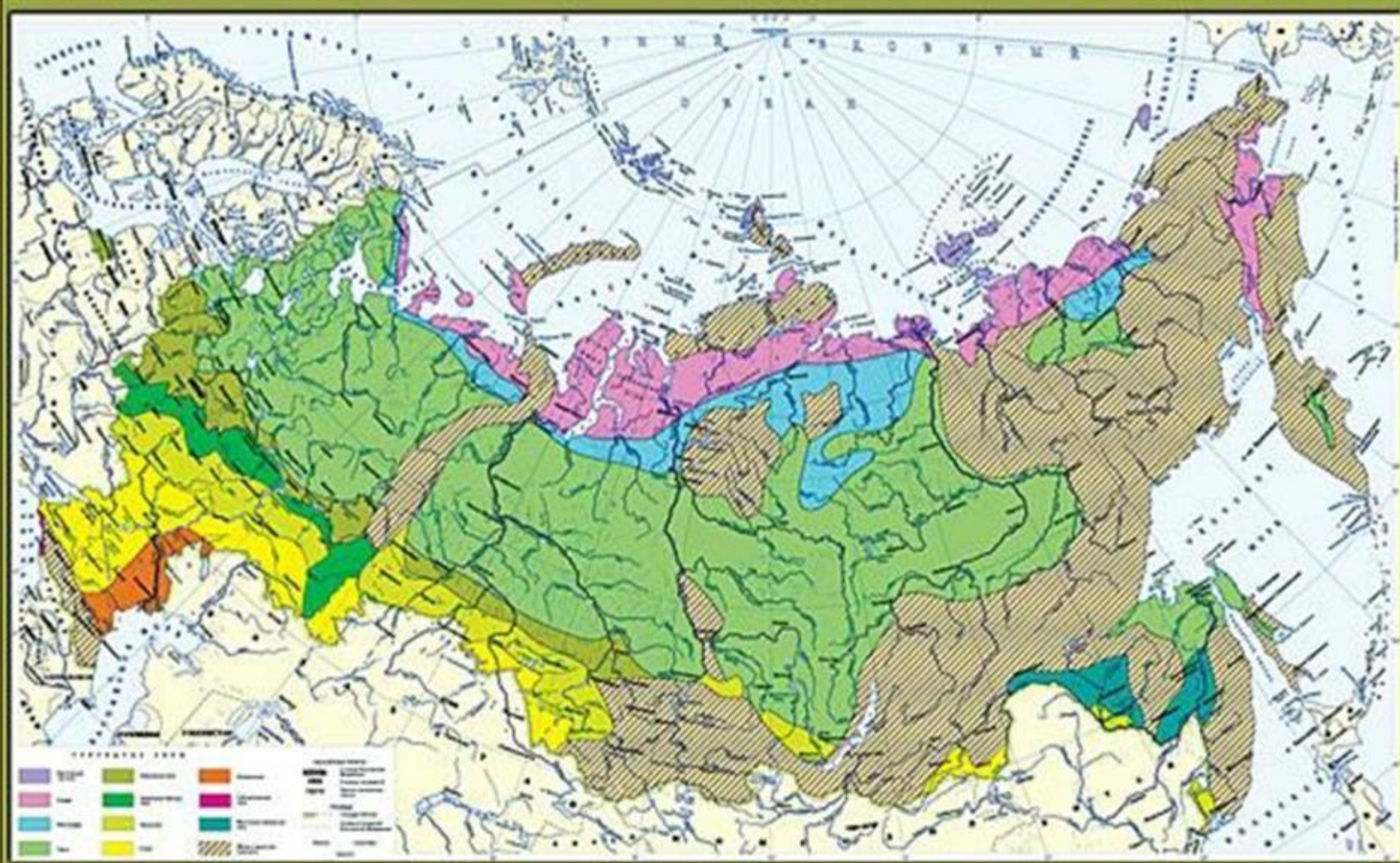
**4. Животные.**

**5. Деятельность людей**

# ПРИРОДНЫЕ ЗОНЫ РОССИИ

Масштаб 1:25 000 000

Для средних общеобразовательных учреждений



ИЗДАТЕЛЬСТВО географических карт и атласов "Географ", Москва, 1998 г.

6 класс

7 класс

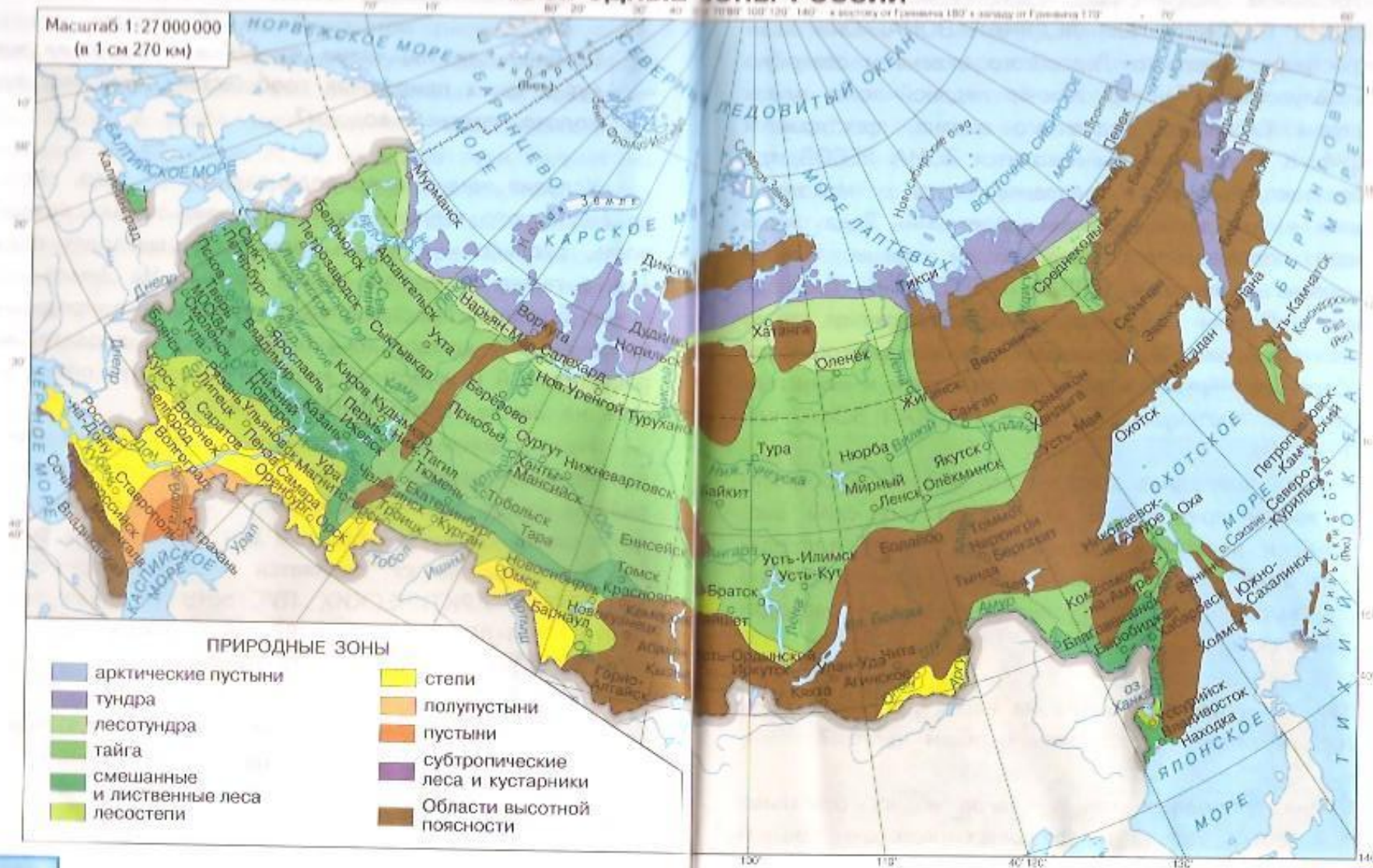
8-9 класс

10 класс

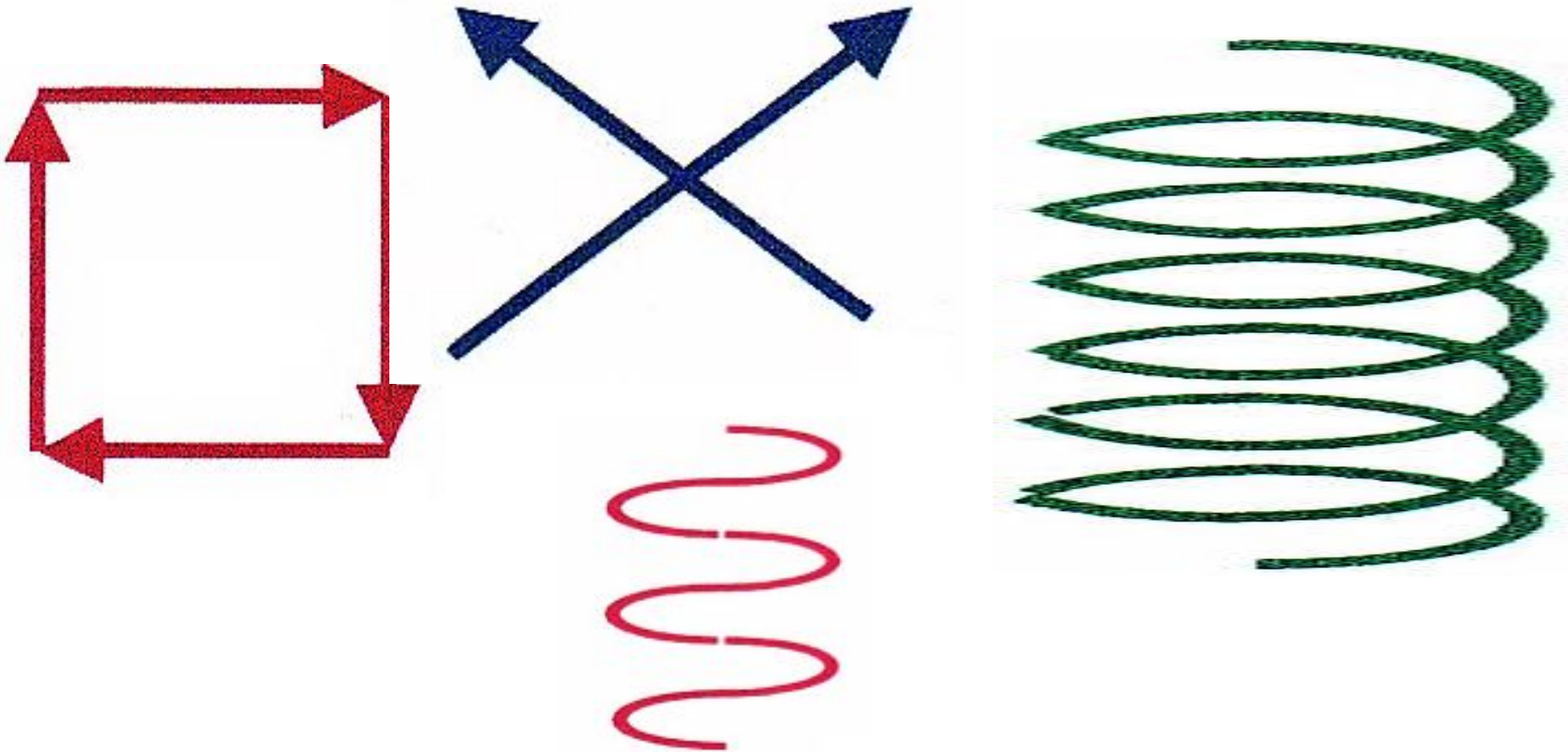
ИЗДАТЕЛЬСТВО географических карт и атласов "Географ", Москва, 1998 г.

# ПРИРОДНЫЕ ЗОНЫ РОССИИ

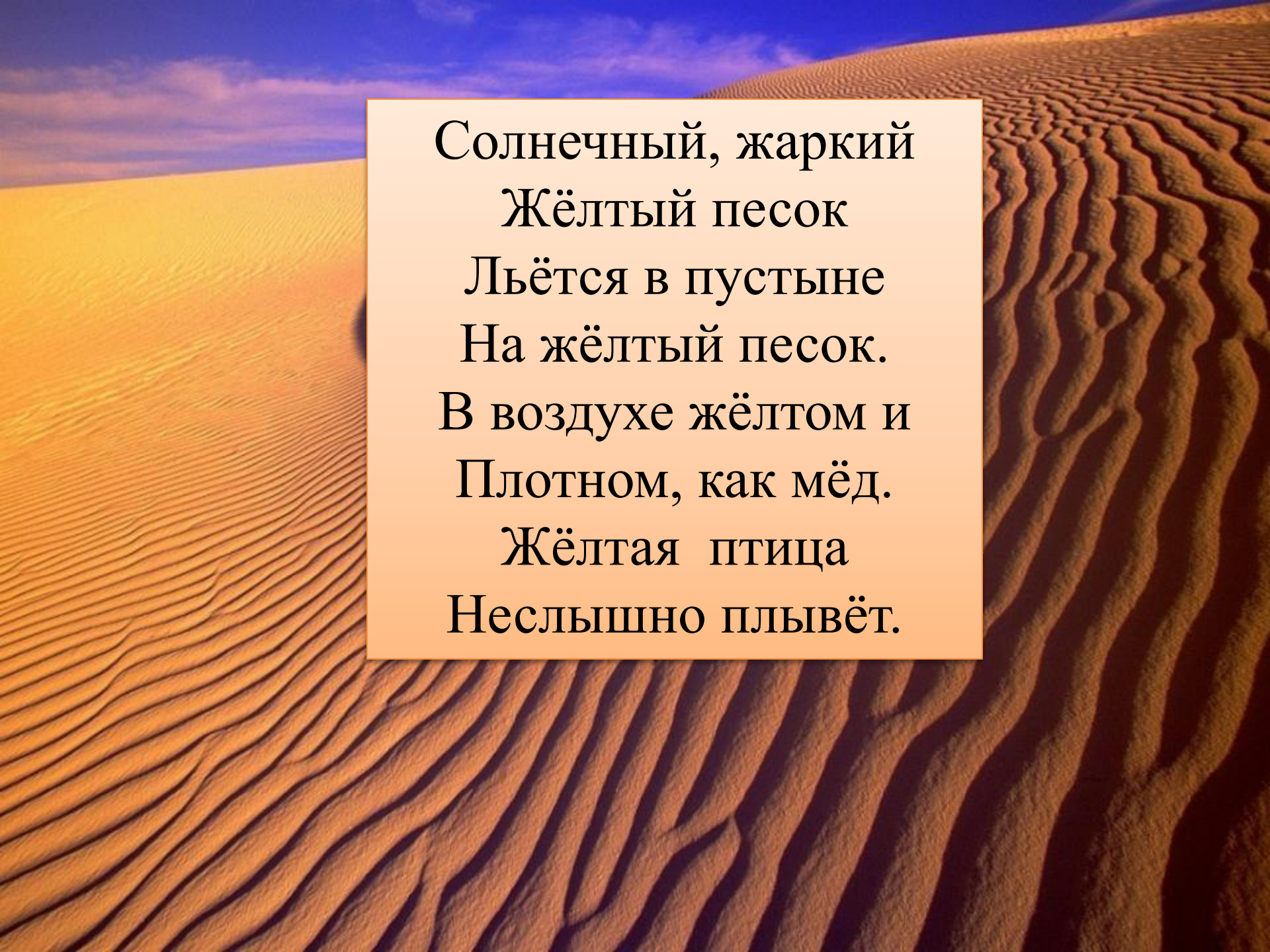
Масштаб 1: 27 000 000  
(в 1 см 270 км)



# Зарядка для глаз





A photograph of a desert landscape featuring sand dunes. The dunes are characterized by rhythmic, wavy patterns of sand, creating a textured surface. The sky is a clear, deep blue, suggesting a bright, sunny day. The overall scene is serene and captures the natural beauty of a desert environment.

Солнечный, жаркий  
Жёлтый песок  
Льётся в пустыне  
На жёлтый песок.  
В воздухе жёлтом и  
Плотном, как мёд.  
Жёлтая птица  
Неслышно плывёт.



Пустыни расположены на юго-западе страны, на берегах Каспийского моря. Огромные пустыни раскинулись в других государствах: Казахстане, Туркменистане, Узбекистане.

Пустыни расположены в глубине материка, ближе к экватору.



**КАРАКУМЫ**



**КАКТУС**



**САКСАУЛ**



**ДЖУЗГУН**



**ВЕРБЛЮД**



**ЧЕРЕПАХА**





**КОБРА**

**Сегодня на уроке:**

**Я узнал ...**

**Я понял ...**

**Мне понравилось ...**

**Было трудно...**



**Ребята!**  
**Любите и берегите**  
**природу страны**  
**и родного края!**