An aerial photograph of a lush mountain valley. A river flows through the center, winding between green meadows and dense evergreen forests. In the foreground, a large, calm lake reflects the surrounding greenery. The background shows steep, forested mountains under a clear sky.

# Окружающий мир, 2-й класс

# Определяем основной вопрос урока

В учебнике было задание составить предложение по картинке. Я составила:  
*Красивая быстрая река течёт в горах.*




Это не река, а озеро.

Кто прав?

Какие возникают вопросы?

Что такое река?



Что такое озеро?

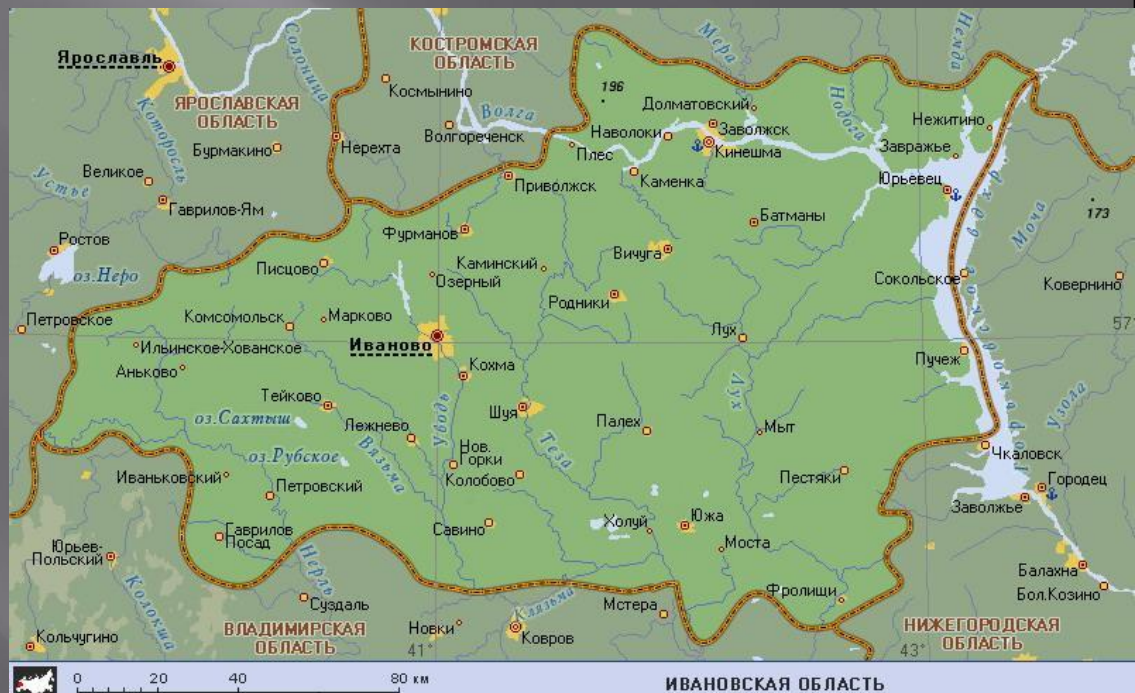
Чем река отличается от озера?

# Определяем основной вопрос урока

Тема урока: Реки и озёра.

Что нам поможет ответить на поставленные вопросы?

Карта и учебник.



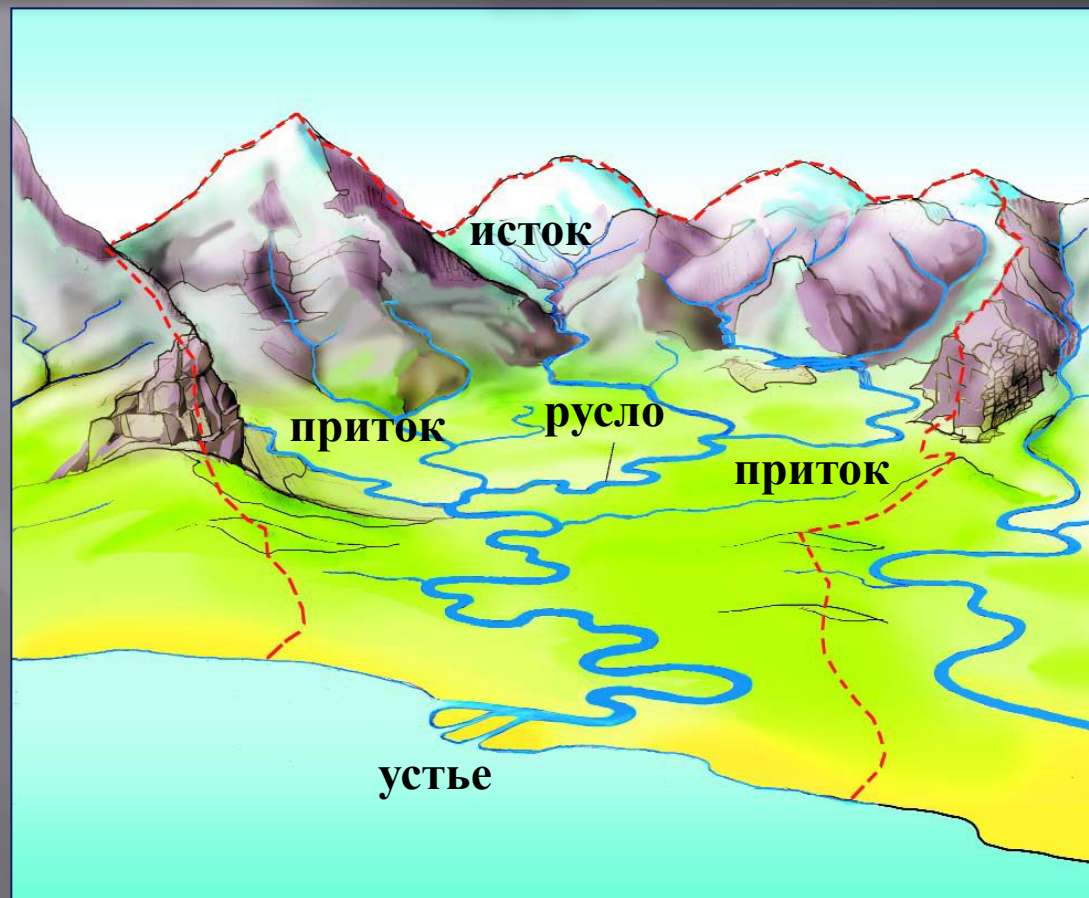
# Совместное открытие знаний

Что такое

Река – водный поток, текущий по поверхности

Посмотрите названия частей реки по учебнику на с.

104.





# Совместное открытие знаний

Вода всегда течёт из более высоких мест в более низкие. Поэтому устье реки всегда ниже над уровнем моря, чем её исток.

Как определить правый и левый берег реки?

Если плыть по течению, то слева – левый берег, а справа – правый.

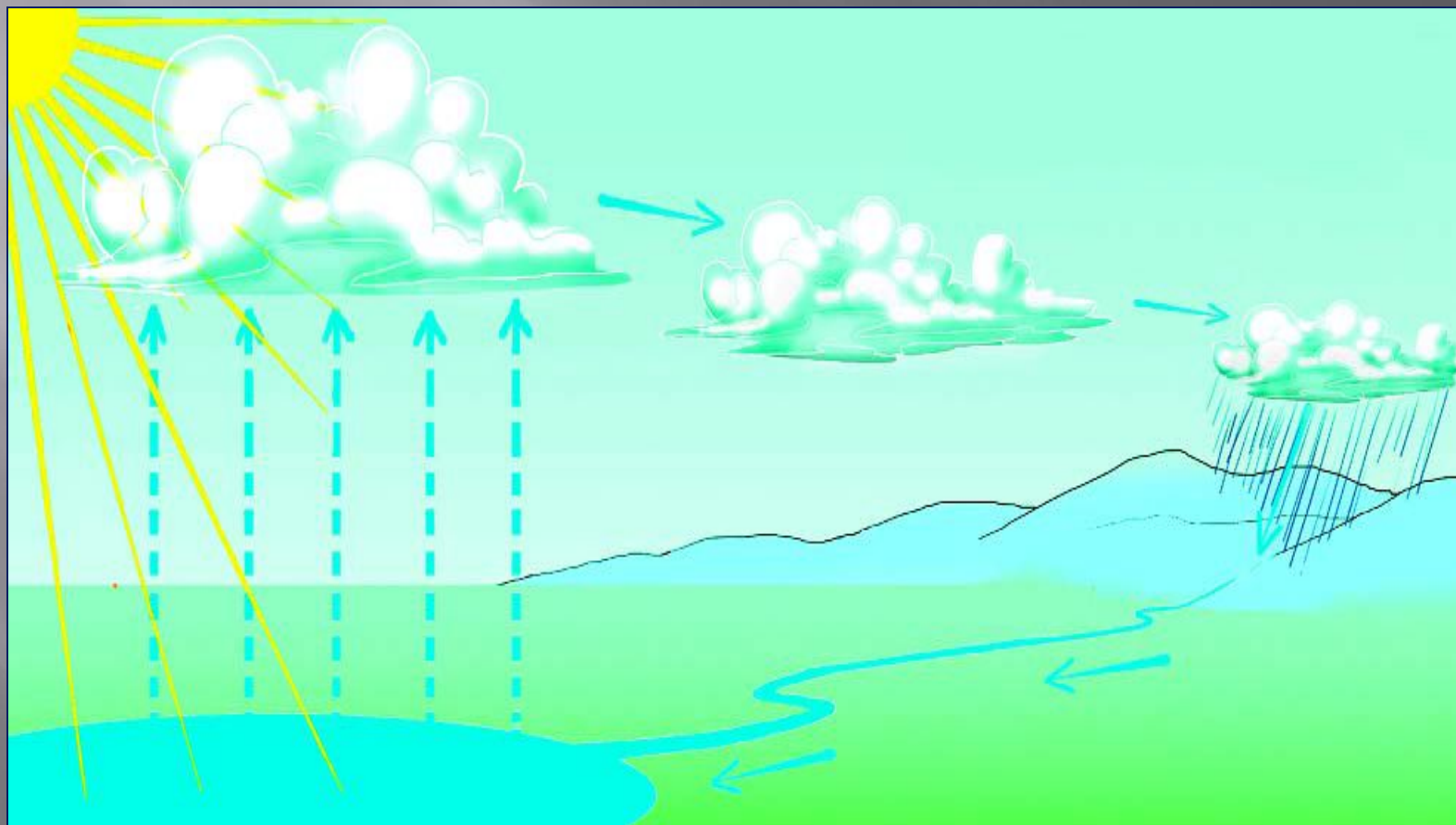


# Физкультминутка



# Совместное открытие знаний

Почему вода в реке не  
кончается?







1. Волга
2. Равнины
3. Плавное течение.
4. Правый берег.



# Исток реки Волги





# Совместное открытие знаний

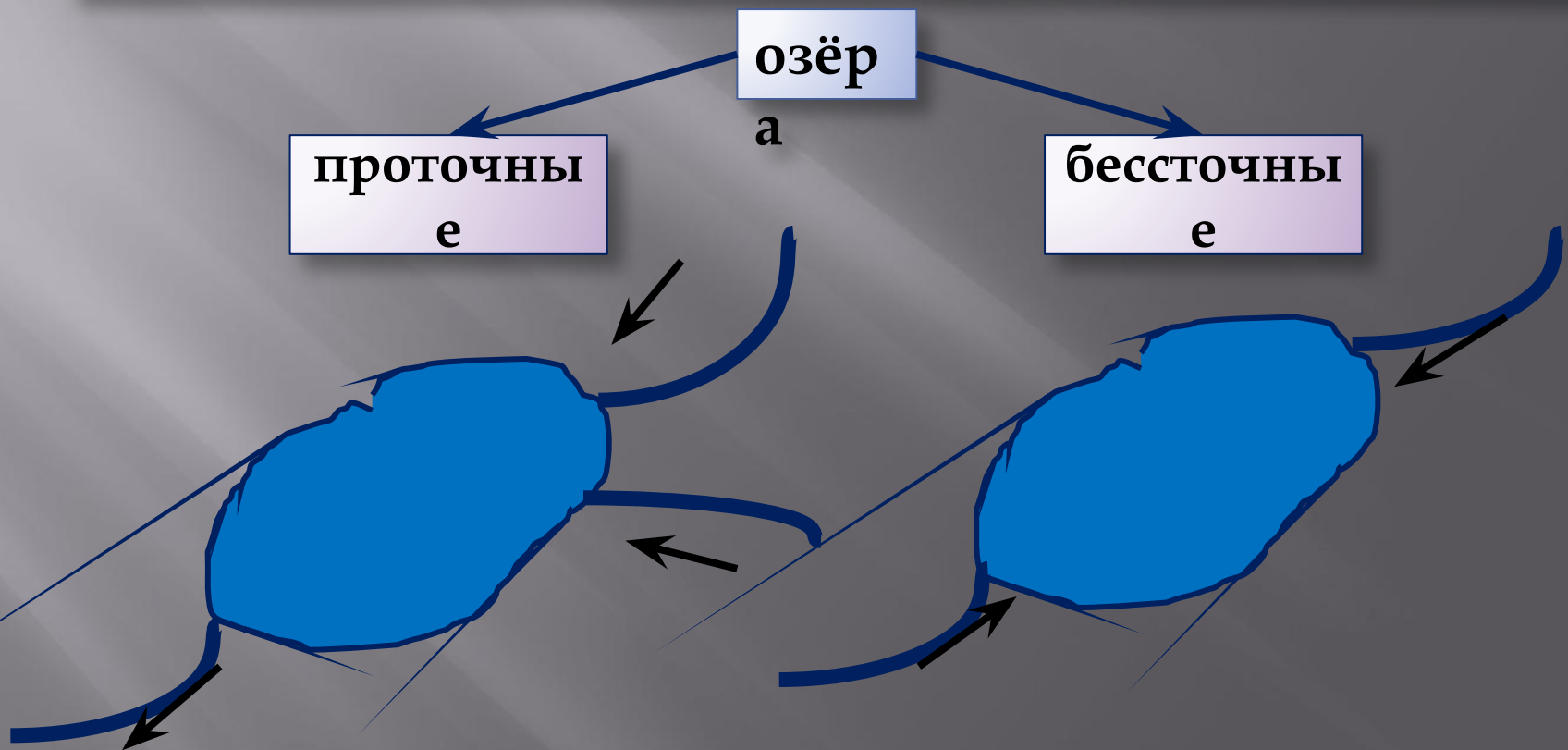


# Совместное открытие знаний

Что такое

озеро?

Если река встречается на своём пути углубление, она заполняет его. Получается озеро – природный водоём со стоячей водой.





# Применяем знания

Заполнить таблицу истинными высказываниями

| река | озеро |
|------|-------|
|      |       |
|      |       |
|      |       |

отсутствие течения

нет правого и левого  
берега

есть исток, устье

есть правый и левый  
берег

наличие течения

нет истока, устья





# Части реки



# Домашнее задание

- ▣ Прочитать &16 . Выучить название частей реки.
- ▣ Для любознательных: стр.110-111 доп. материал
- ▣ Или кроссворд в тетр. стр.34 №6



# Ладожское озеро



**Проточное озеро  
расположено на  
Северо-западе  
Европы.**

# Онежское озеро



Проточное озеро,  
расположено в  
Карелии.

# Озеро Байкал



**Самое глубокое проточное озеро в Сибири. Самое старое озеро. Вода этого озера пресная.**