


# Ачинск. Город в котором я живу.

Презентацию подготовила : воспитатель Частного дошкольного образовательного учреждения «Детский сад №191 открытого акционерного общества «Российские железные дороги» Подерина О.В.



Сегодня я расскажу вам о том, как появился и развивался наш город. Но сначала вы мне скажите как он называется? Давным давно на месте нашего города, полей, лесов и реки плескалось озеро-море, омывая предгорье хребта Арги и простиралось где-то до Боготола. Глубина его была очень большая 72 метров. Его то и называли «Великим Чулымским стоком». Море возникло в результате ледника. Он находился севернее Бирилюсс. Климат был холоднее, исчезали леса, их сменила лесотрунда. В ней паслись олени, дикие лошади, шерстистые носороги и гиганты – мамонты. Это было давно 40-45 тысяч лет назад. А около 100 тыс. лет назад климат стал теплее.



Уже в наше время была обнаружена становище охотников за мамонтами.

Это и называли Ачинской стоянкой. Древнее становище располагалось на совсем необычном месте для поселения первобытного человека. Оно находилось на длинном холме, в истоках широкого и извилистого распада, что подтверждает о высоком уровне воды в Великом Чулымском стоке. .




- Она представляла собой долговременное поселение человека, который жил в жилищах, построенных из бивней и костей мамонта.




В районе города Красноярска проживали качинцы. А на месте Ачинска проживали племена Ач и Ачыг. Племена воевали между собой и с другими народностями (их было 102 малых народности).



По приказу царя Ивана Грозного в Сибирь прибыли казаки, для освоения новых мест. Долго не могли русские люди устроиться в Сибирь, потому, что другие народности считали ее своей территорией. Только в 1708 году Сибирь стала называться губернией и в подчинении у воеводы находилось 30 городов. Постепенно Сибирь стали населять русские народы, смешиваясь с иноверцами.



*С. Туров. Ачинский острог 1683 года*



Для того чтобы  
закрепить свои  
позиции в Сибири  
воевода  
Тухачевский  
построил острог,  
но его переносили  
несколько раз с  
места на место не  
менее 5-7 раз.  
Ачинский острог  
был необходим для  
защиты рубежей на  
юге Сибири от  
киргизов.



В 1797 году через Ачинский уезд проезжал Александр Николаевич Радищев. Позднее в своих воспоминаниях он писал: «Ачинск стоит на возвышенном берегу Чулыма. Красноярск похож на город, но Ачинск – деревня. В Ачинске живут старожилы и поселщики. Около города живут чулымские татары, которые платят ясак.

По Чулыму плавают суда с хлебом в Тобольск уже 3 года.


Близ Красной речки находится военный казенный завод, на который посылают за неплатеж податей крестьян работать, также и тех, которые не в срок платят. С 60-ти и пятнадцатилетних подати не собираются. Итак, с души приходится более 7 рублей.

На Краснореченский завод, который в 5 верстах (от Ачинска), возят хлеб из Красноярского округа по 27 копеек за пуд...



Из коего возят его на винокуренные заводы в Ачинскую округу.

Тут елани великие для пашни, но мало пашут и не промышляют.

...Некоторые живут богато, но большая часть бедная. Они (богатые) нанимаются гонять почту».



В наше время город Ачинск – это большой город, в нем проживают много народностей. Люди живут и трудятся на заводах и фабриках, магазинах, для того чтобы город хорошел и разрастался. С появлением железной дороги в Ачинске был построен железнодорожный вокзал. Затем он менялся несколько раз.




Железнодорожный вокзал  
г. Ачинск





Ачинский глиноземный комбинат. На этом заводе работает большая часть населения города Ачинска.



Экскаваторы грузят большие машины камнем, который везут на завод, где его дробят и отправляют в огромные печи, после чего получается цемент,



Ачинский нефтеперерабатывающий завод, там тоже работают ачинцы.  
Завод перерабатывает нефть, получают бензин, солярку.



Город тоже изменился появились новые улицы, проспекты, улицы, но в городе есть еще и старые дома находящиеся в «старом центре», так называют район, откуда началось строительство города.





Комплекс зданий «военного городка»

г. Ачинск



Дома в «старом центре» стоят еще старой постройки, в них давным- давно жили купцы, и богатые люди.









Город растет и хорошеет. На привокзальном районе много цветов, и зеленых газонов, что создает праздничный и нарядный вид.




Привокзальный микрорайон

г. Ачинск

Широкие улицы по которым ходят люди, высокие дома где живут горожане, все это настоящее нашего города.



Есть в городе и памятники, павшим в боях солдатам. Там проходят демонстрации, и парады в честь Дня Победы.





# Спасибо за внимание.

В презентации использованы материалы из книги:  
Геннадия Лопаткина «Летопись града Ачинск».  
Фотографии из набора открытки «Ачинск»