

# **Страны и народы на политической карте**

**Смирнова Ирина Александровна  
учитель начальных классов**

**Моря есть, а плавать нельзя,  
дороги есть, а ехать нельзя,  
земля есть, а пахать нельзя.  
Что это?**

**Географическая карта**

**Карта – это уменьшенное  
изображение земной  
поверхности на плоскости  
(бумаге) с помощью  
условных знаков.**

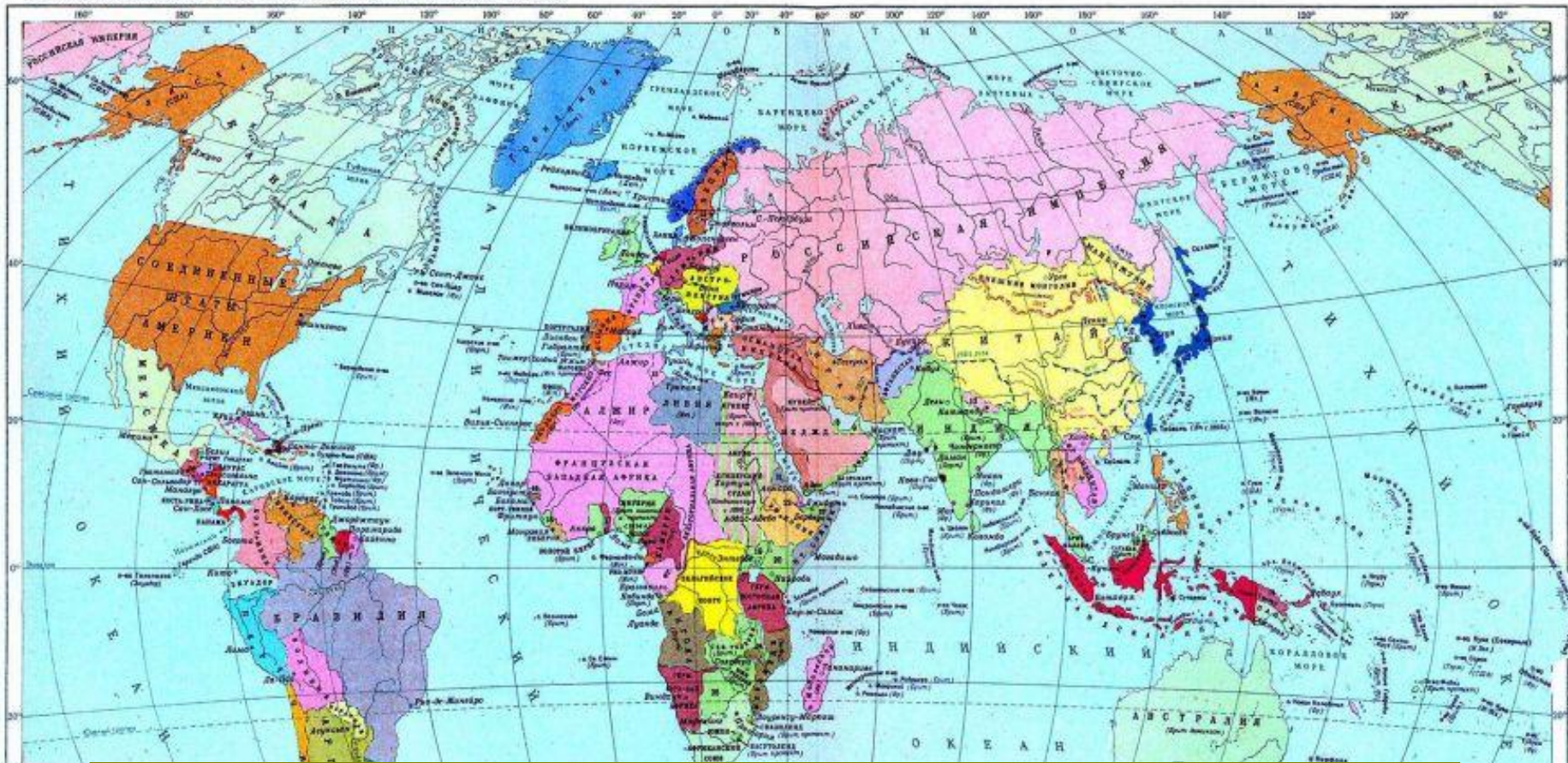






# Политическая карта

ПОЛИТИЧЕСКАЯ КАРТА МИРА НАЧАЛУ ПЕРВОЙ МИРОВОЙ ВОЙНЫ

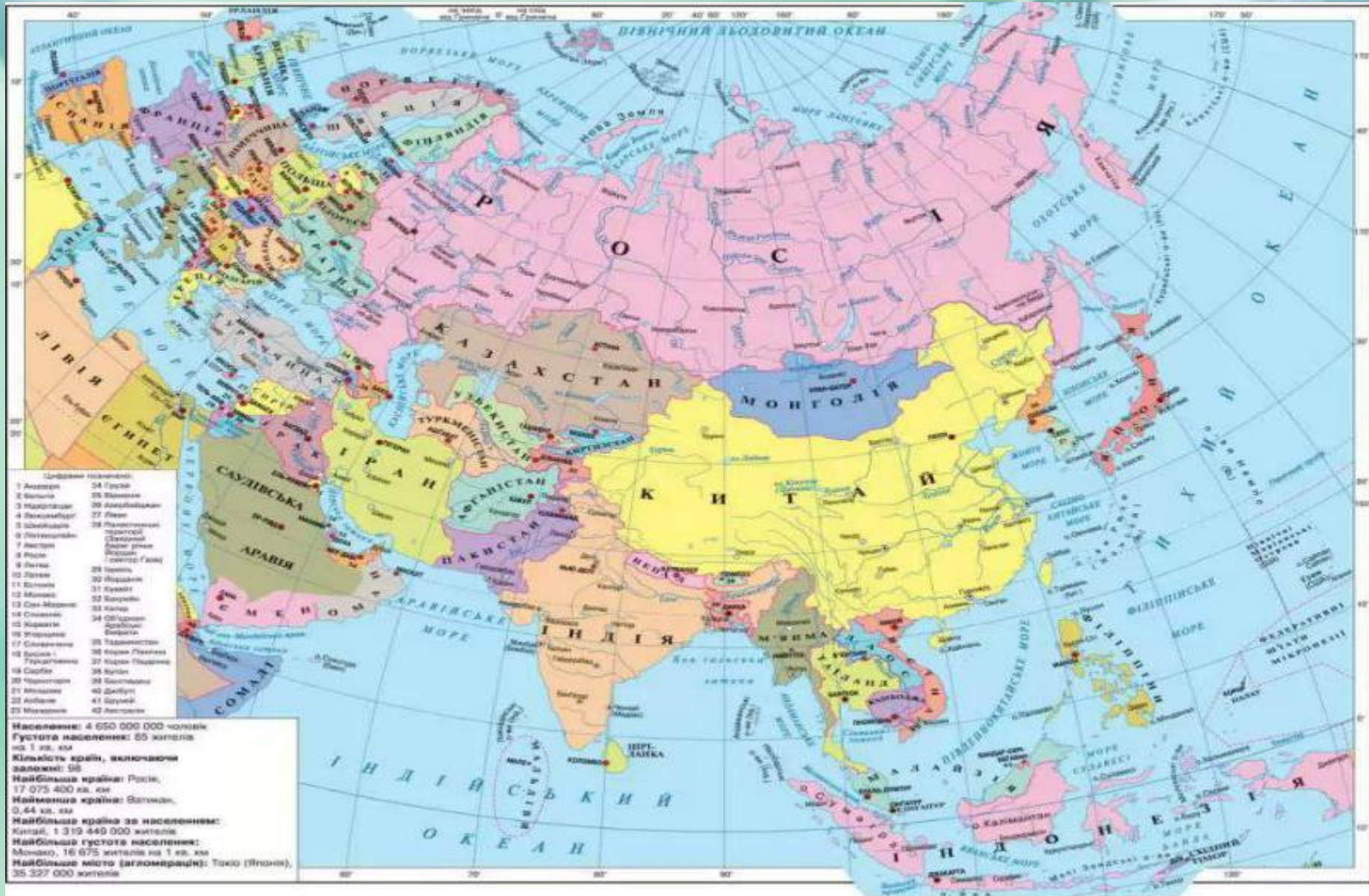


Карты, на которых изображены разные страны, называются **политическими**.

1. Белгия	8. Канада (Брит. протект.)	13. Бразилия (Брит. протект.)	18. Сьерра-Леоне (Брит. колониальная протект.)	23. Сенегал (Брит. протект.)	28. Гана	33. Япония (Брит. протект.)	38. Австралия (Брит. протект.)
2. Швейцария	9. Дания (Брит. протект.)	14. Земля Уайтмена (Герм.)	19. Уганда (Брит. протект.)	24. Нидерланды (Брит. протект.)	29. Доминион Рудольфа	34. Новая Зеландия (Брит. протект.)	39. Новая Зеландия (Брит. протект.)
3. Чехия	10. Исландия (Брит. протект.)	15. Тунис (Франц. протект.)	20. Восточная Африка (Брит. протект.)	25. Бурунди (Брит. протект.)	30. Франция	35. Австралия (Брит. протект.)	40. Австралия (Брит. протект.)
4. Сербия	11. Норвегия (Брит. протект.)	16. Тунис (Франц. протект.)	21. Южная Африка (Брит. протект.)	26. Италия	31. Италия	36. Италия	41. Италия
5. Болгария	12. Норвегия (Брит. протект.)	17. Тунис (Франц. протект.)	22. Южная Африка (Брит. протект.)	27. Италия	32. Италия	37. Италия	42. Италия



# Евразия









# Крупнейшие города Российской Федерации



МОСКВА

САНКТ-ПЕТЕРБУРГ





# Народы России



1. Абазины
2. Абхазы.
3. Аварцы.
4. Агулы.
5. Адыгейцы.
6. Азербайджанцы.
7. Айны.
8. Ассирийцы.
9. Алеуты
10. Алтайцы.
11. Армяне.
12. Арчинцы.
13. Балкарцы.
14. Башкиры



# Народы России



1. *Белорусы.*
2. *Болгары.*
3. *Буряты.*
4. *Вепсы.*
5. *Водь.*
6. *Гагаузы.*
7. *Греки.*
8. *Грузины.*
9. *Даргинцы.*
10. *Долганы.*
11. *Дунгане.*
12. *Евреи.*




# Народы России



1. Ижорцы
2. Ингуши.
3. Ительмены.
4. Кабардинцы.
5. Казахи.
6. Калмыки.
7. Карачаевцы.
8. Каракалпаки.
- 9. Карелы.**
10. Кеты.
11. Киргизы.
12. Китайцы.



# Народы России



1. Коми.
2. Коми-пермяки.
3. Корейцы.
4. Коряки.
5. Кумыки.
6. Курды.
7. Лакцы.
8. Латыши.
9. Лезгины.
10. Ливы.
11. Литовцы.
12. Манси.
13. Марийцы.
14. Молдаване.
15. Монголы.

# Народы России



1. *Мордва-мокша.*
2. *Мордва-эрзя.*
- 3. Нанайцы.**
4. *Нганасаны.*
5. *Немцы.*
6. *Ненцы.*
7. *Нивхи.*
8. *Ногайцы.*
9. *Орочи.*
- 10. Осетины.**
11. *Русские.*



# Народы России



1. Русские.
2. Рутульцы.
3. Саамы.
4. Секульпы.
5. Сербьы.
6. Словаки.
7. Табасараны.
8. Таджики.
9. Татары астраханские.
10. Татары казанские.
11. Татары крымские.
12. Татары среднеазиатские.

# Народы России



1. Таты.
2. Тувинцы.
3. Туркмены.
4. Удины.
5. Удмурты.
6. Удэгейцы.
7. Узбеки.
8. Уйгуры.
9. Украинцы.
10. Ульчи.
11. Финны.
12. Хакасы.



# Народы России



1. Ханты.
2. Черкесы.
3. Черногорцы.
4. Чеченцы.
5. Чуваши.
6. Чукчи.
7. Шорцы.
8. Эвенки.
9. Эвены.
10. Энцы.
11. Эскимосы.
12. Эстонцы.
13. Юкагиры.
- 14. Якуты.**

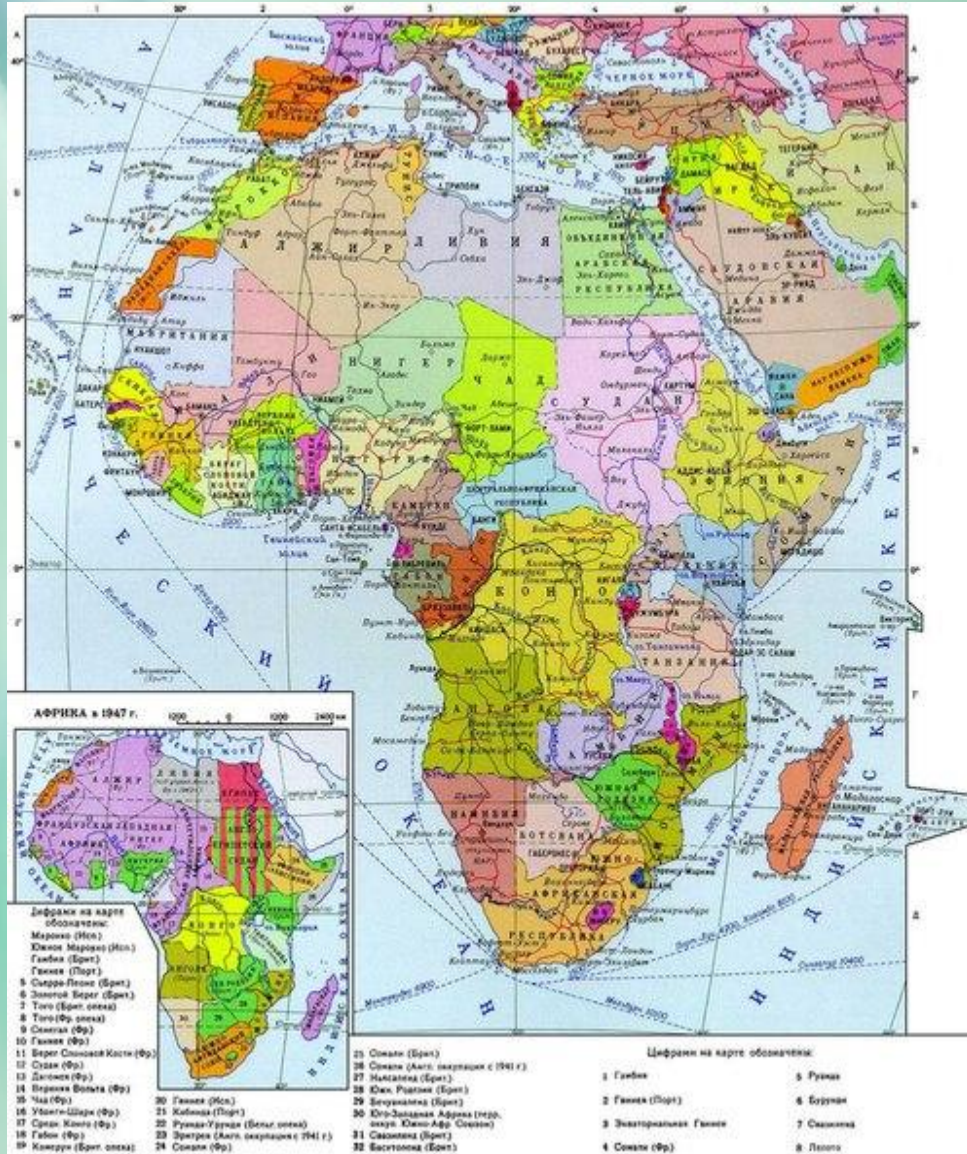


# Северная и Южная Америка





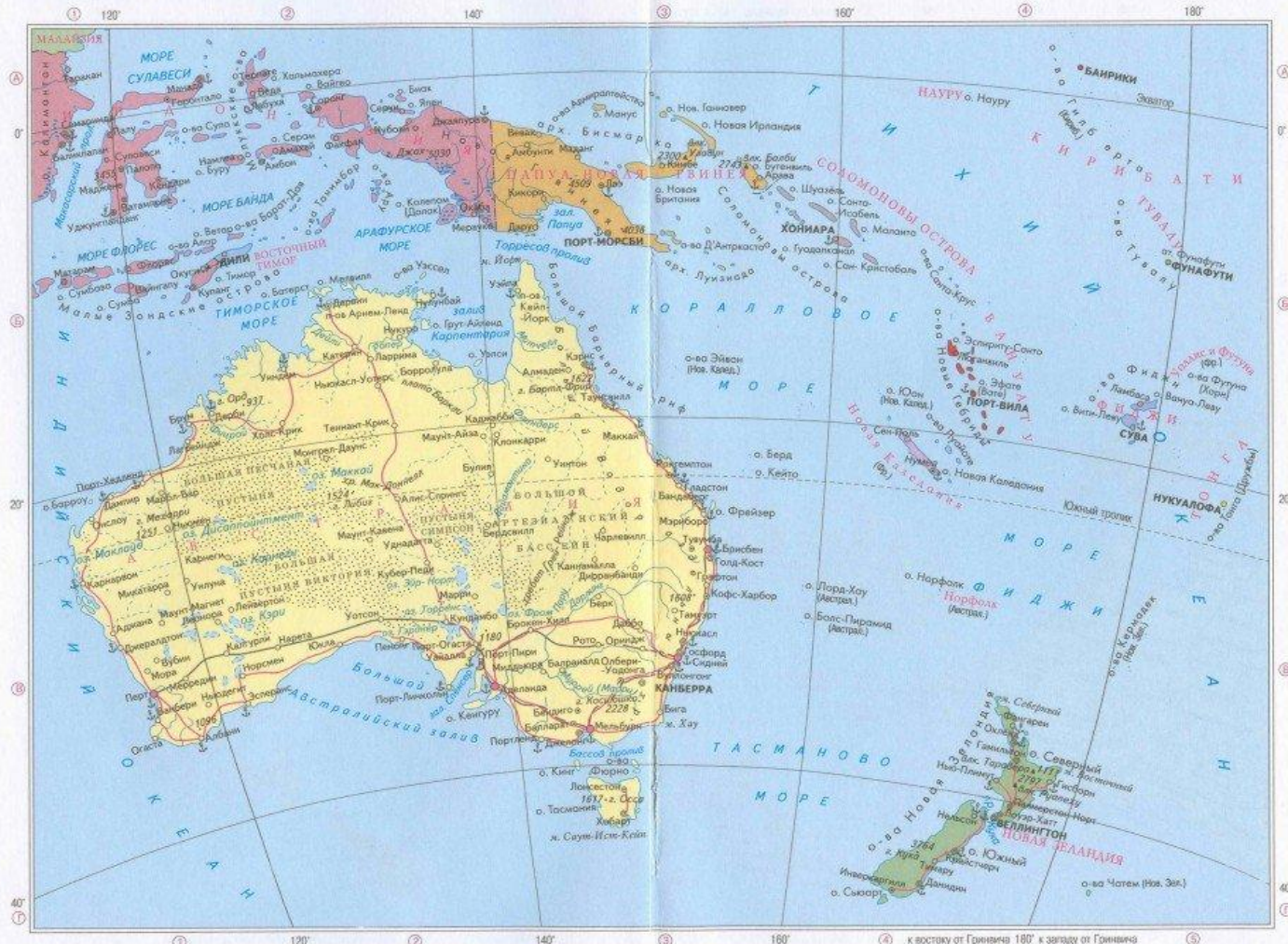
# Африка





# Австралия

АВСТРАЛИЯ. Политическая карта

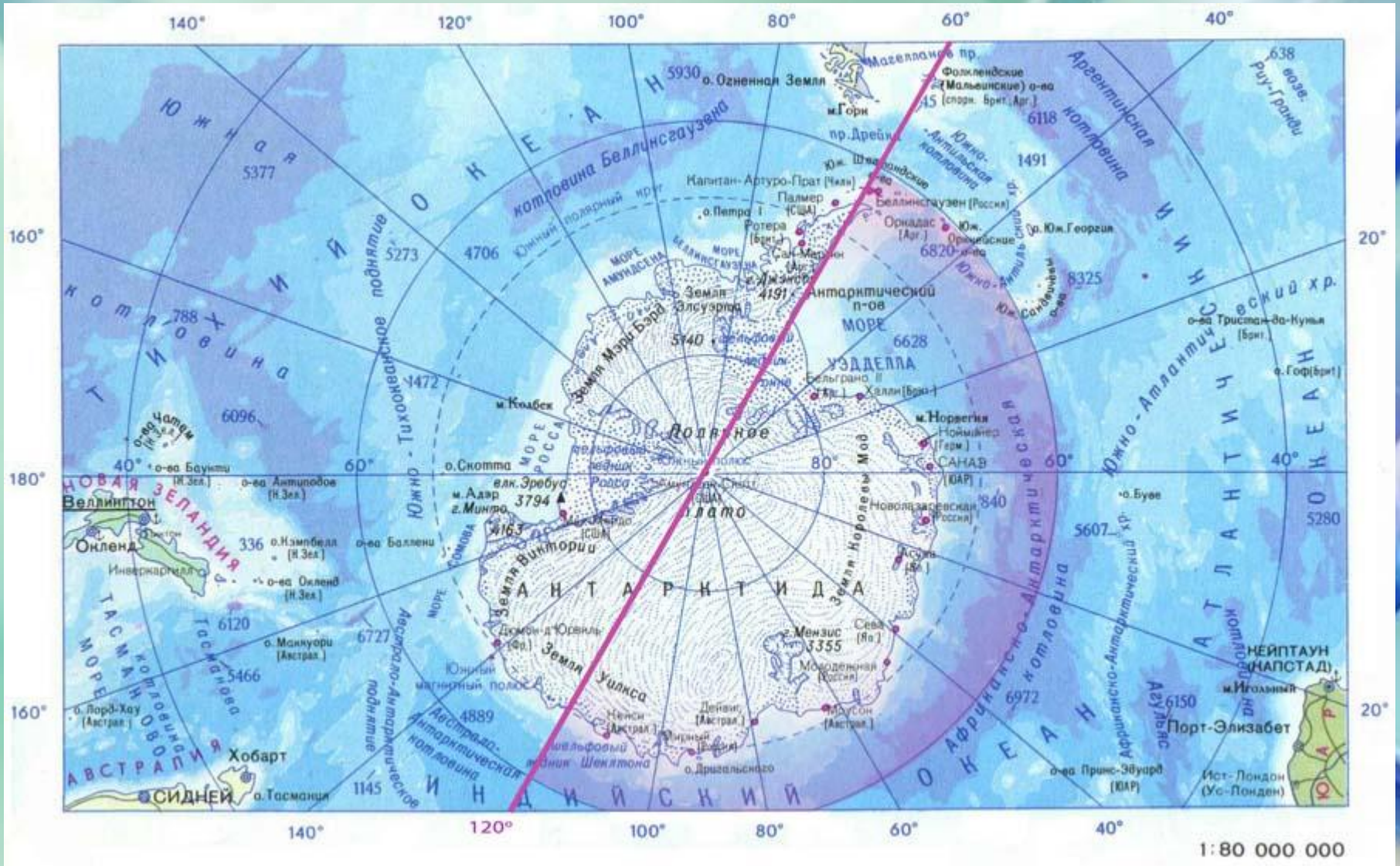


к востоку от Гринвича 180° к западу от Гринвича

Масштаб 1:32 000 000



# Антарктида



**Я узнал...**

**Мне понравилось ...**

**Я захотел ...**