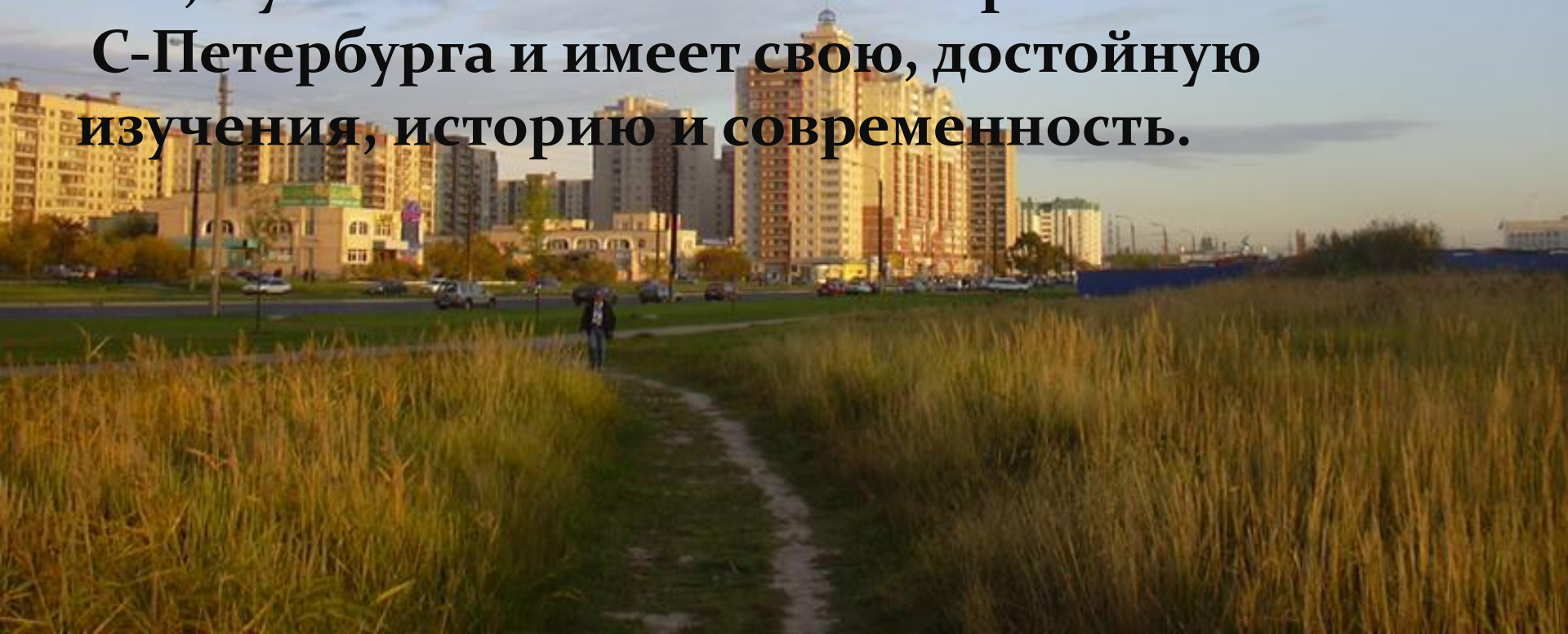


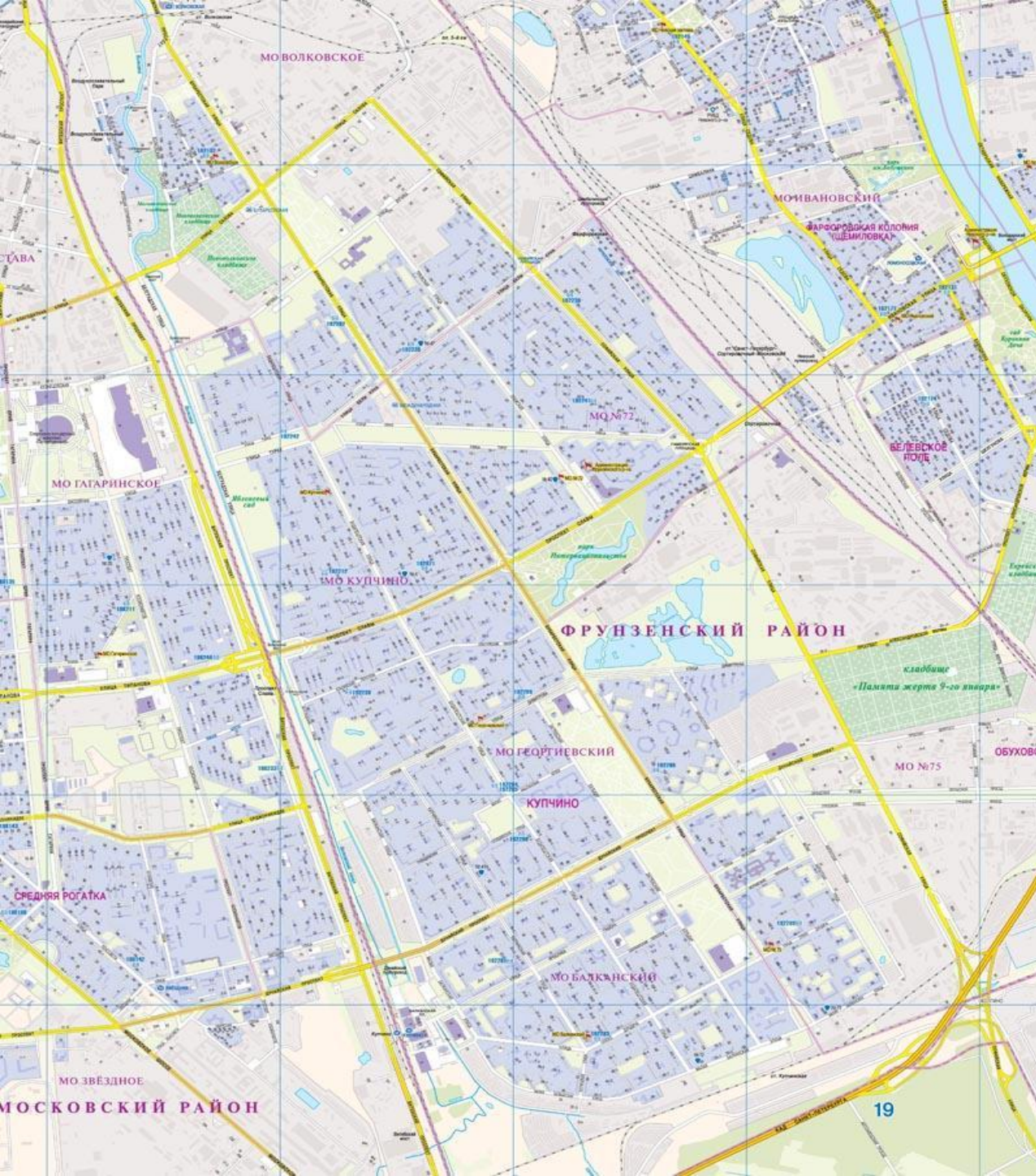
КУПЧИНО. История района.

Гусева О.Н.
ГБОУ СОШ №364



Купчино. Один из крупнейших "спальных" районов современного Санкт-Петербурга. Здесь почти нет исторических памятников, сюда не водят экскурсии . Большинство путеводителей описывают Купчино лишь как район массовой жилой застройки. А, между тем, Купчино значительно старше С-Петербурга и имеет свою, достойную изучения, историю и современность.






Купчино является южной окраиной Санкт – Петербурга, располагается в Приневской низменности, в среднем течении реки Волковки. На севере соседствует с микрорайоном Волково, на западе с Московским районом, на востоке с Невским.



До начала освоения территория была покрыта кустарниковой растительностью, болотами и частично хвойными лесами. В процессе освоения леса вырубались, болота осушались, образовывались поля, пригодные для сенокосов и иной сельскохозяйственной деятельности.





Первое упоминение о Купчино датируется XV веком, тогда эти земли принадлежали Новгороду. В это время местность, на котором и расположено современное Купчино, называлось «Галтеев остров». В 1478 г. Новгород с принадлежащими ему землями был присоединен к централизованному государству Русскому.



С начала XVII века и почти на
целое столетие территория
была захвачена шведами и
получила название
Ингерманландии.
Исторические земли Купчино
начали активно заселяться
финнами-переселенцами. На
старинных шведских картах
конца XVII века на берегу реки
СетуЙ (ныне Волковка) были
обозначены деревни





В 1702 году, в ходе Северной войны, эти земли были возвращены России. В начале XVIII века, на месте старых шведских поселений, преимущественно населенных финнами были образованы деревни: Волкова деревня, Купсино (совр. Купчино), и принадлежали Александро-Невскому монастырю. В 1714 году Петр I своим указом даровал эти земли сыну Алексею, но позднее они снова перешли в монастырское владение.

Происхождение названия "Купчино"

По сведениям, дошедших до наших дней, название Купчино произошло от финского названия деревни в Ингерманландии - Kupsila.

Kupsila -одно из финских названий зайца.



К середине XIX века Купчино представляет собой средних размеров деревню, расположенную близ Куракиной дороги (ныне Альпийский переулоч), в которой было чуть более 40 домов, в которых проживали около 300 жителей.

Население занималось в основном животноводством, огородничеством и извозом. В деревне имелись: читальня, кузница, пожарное депо, где дежурили члены добровольной дружины. В начале XX в. открылась Купчинская земская школа . В 1909 году жителями деревни был заложен собственный храм – деревянная церковь во имя преподобного Герасима. При церквви имелось кладбище



В 1930 году территория Купчино входит в городскую черту Ленинграда как часть Московского района.

В годы Великой Отечественной войны жители деревни Купчино эвакуируются. А на месте деревни возводятся оборонительные сооружения. Таким образом Купчино оказывается на территории блокадного Ленинграда. После войны Купчино восстанавливалось, но довоенных размеров не достигло.



В 1961 территория Купчино переподчиняется Фрунзенскому району и здесь разворачивается массовое жилищное строительство, определившее современный облик района. Район застраивается блочными 9-этажками, а в названиях улиц преобладает балканская тематика: улицы Белградская, Будапештская, Бухаресткая, Малая Балканская, Софийская, Олеко Дундича, Ярослава Гашека, Загребский бульвар.

Важным событием в жизни района становится открытие в 1972 станции метро





ПРОДАТЬ КВАРТИРУ
ДОМ ГОТОВ К ЗАЧЕТАМ
201-02-01 202-08-09 www.rosreestr.ru

РУССКАЯ
СТРАХОВАТЕЛЬНАЯ
КОМПАНИЯ

Аренда от 1000
в месяц от 300
кв.м









