

# Россия – наша Родина



Выполнил:  
Дементьев Влад  
ученик 4 класса «Б»  
МКОУ СОШ № 3

Руководитель:  
Говорухина  
Елена Сергеевна

г. Моршанск  
2019 г.

## **Цель проекта:**

расширить кругозор, узнать как можно больше о своей Родине.



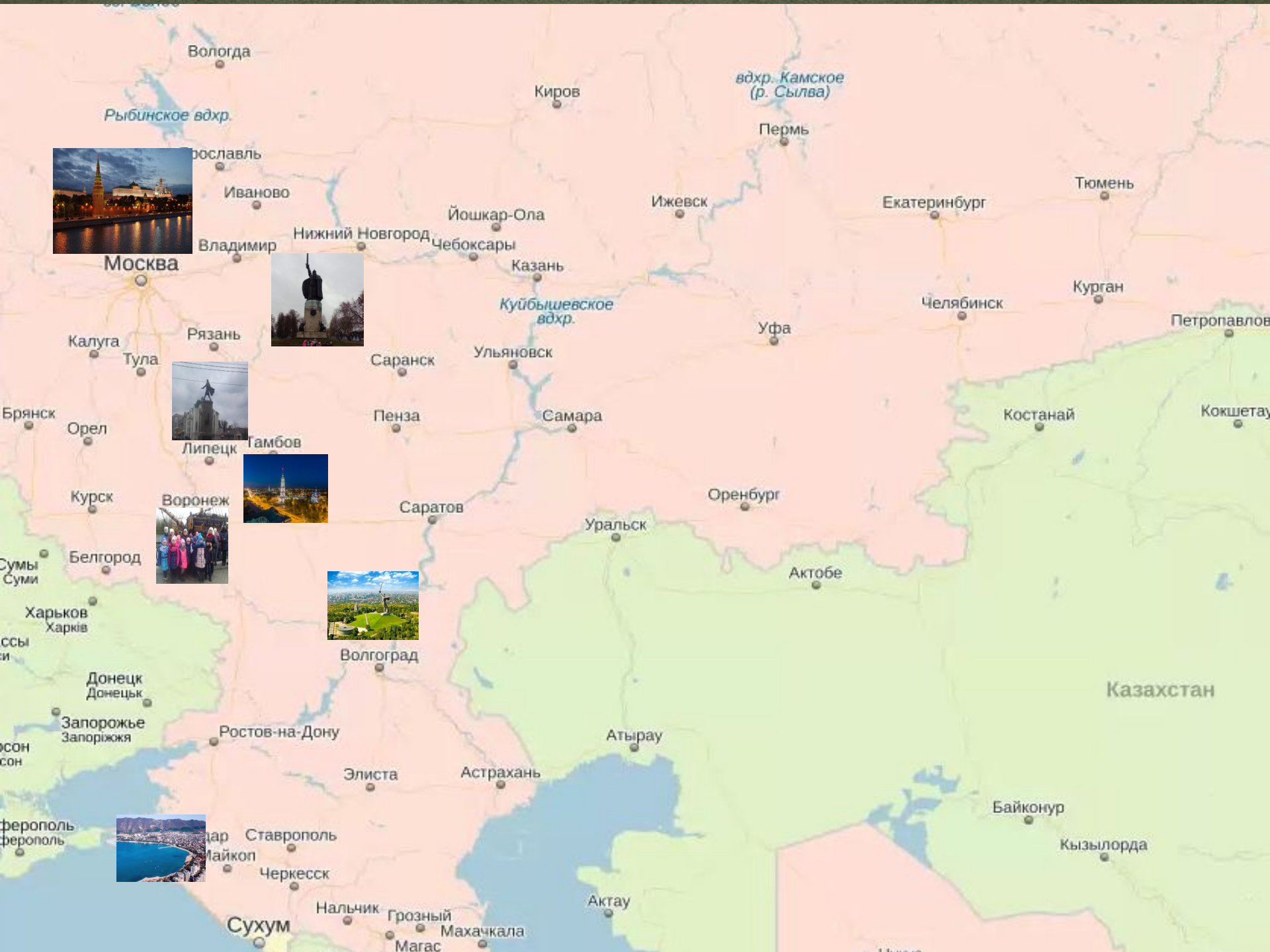
---

## **Задачи:**

изучить географические и национальные особенности страны.

# Актуальность проблемы:

- Страна – это одна большая семья, и семья будет крепкой только при одном условии – когда внутри этой семьи присутствует дух любви и уважения друг к другу.  
Патриотическое воспитание школьников - это любовь к Родине.







# В РФ 9 часовых поясов

## Основным считается московское время

МАСШТАБ 1: 25 000 000

РОССИЙСКАЯ ФЕДЕРАЦИЯ

ЧАСОВЫЕ ПОЯСА



ЛОНДОН

ПАРИЖ

КИЕВ

КАЛИНИНГРАД

МОСКВА

ТАШКЕНТ

ЕКАТЕРИНБУРГ

ОМСК

КРАСНОЯРСК

ИРКУТСК

ЯКУТСК

ВЛАДИВОСТОК

МАГАДАН

# Россия граничит с 18 странами

КАРТА МИРА

Масштаб 1:115 000 000



**УСЛОВНЫЕ ОБОЗНАЧЕНИЯ**

- Пункт — населенные пункты
- Пункт — столицы государств
- Пункт — центры зависимых территорий
- Пункт — Государственные границы
- Пункт — Пути сообщения
- Пункт — Морские пути, расстояния в километрах
- Пункт — Сухопутные каналы
- Пункт — Прочие объекты
- Пункт — Реки пересыхающие
- Пункт — Озера



© ГНПП «Картография», 2003 г.



леса, степи, тундры, моря и


горы

- это Наша Россия



# Кавказские горы

Протяженность – около 600 км, высота 5642м.




# Эльбрус

Самая высокая точка России (5642 м)



# Народы России

Более 200 национальностей



Санкт-Петербург




Сочи




Мурманск



Астрахань



Любимый город –  
Моршанск !




Владивосток



Якутск



Петергоф



Калининград



# Источники информации:

- 1. Сеть Интернет.
- 2. Географический атлас «Мир и человек» ООО «ДИ ЭМ БИ», 2013г.
- 3. «Страны и континенты» детская энциклопедия РОСМЭН, 2012г.

Спасибо за внимание

