


# Урок - путешествие

« Материки и океаны »



*С давних времён из века в век  
Узнать стремился человек  
Как труден путь, что там вдали?  
И снаряжал он корабли,  
И опускался до глубин,  
И поднимался до вершин.  
Материки он открывал,  
Как мир прекрасен узнавал.  
За знания жизнь отдать он мог,  
Садитесь, мы начнём урок.*





**Земл**

**я**

звёзды  
меридианы параллели карта экватор план  
океаны планеты материки глобус Луна

<b>Уменьшенное изображение Земли</b>	<b>Воображаемые линии на глобусе</b>	<b>Небесные тела</b>

**Тема урока:** **Материки и океаны**

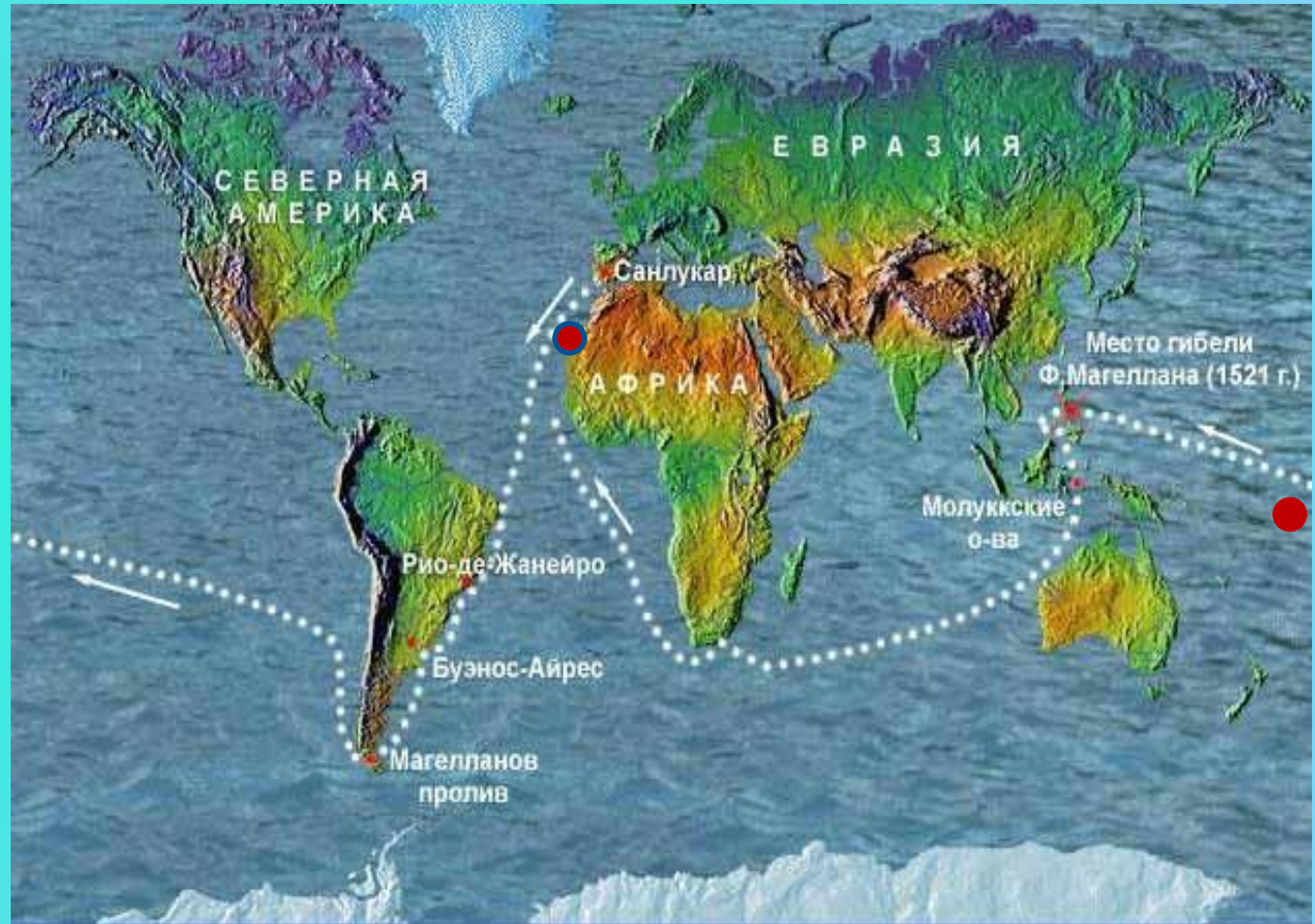
**Цель урока:** познакомиться с понятиями «материки» и «океаны», научиться показывать их на карте.

**План урока:** узнать, что такое «материки» и какие они бывают, узнать, что такое «океаны» и какие они бывают.





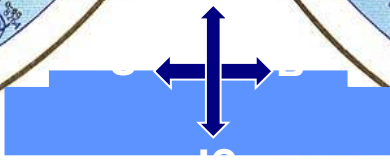
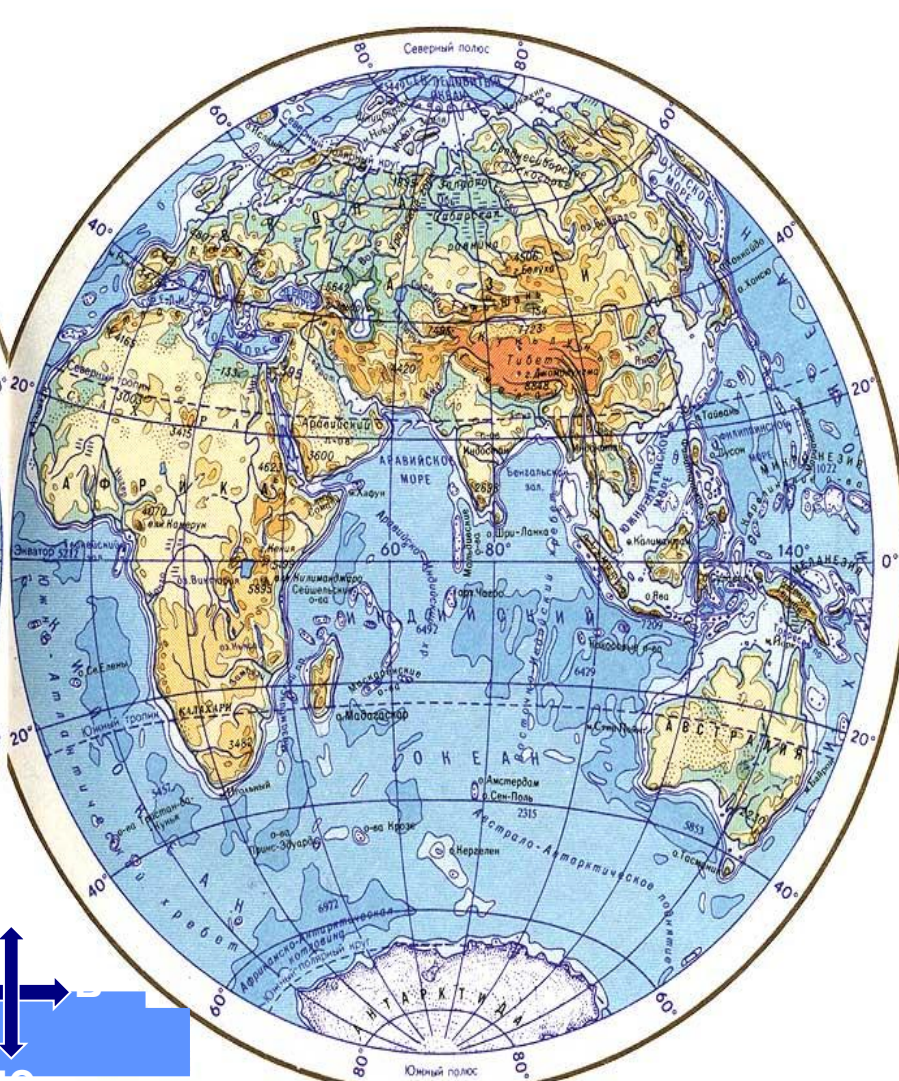
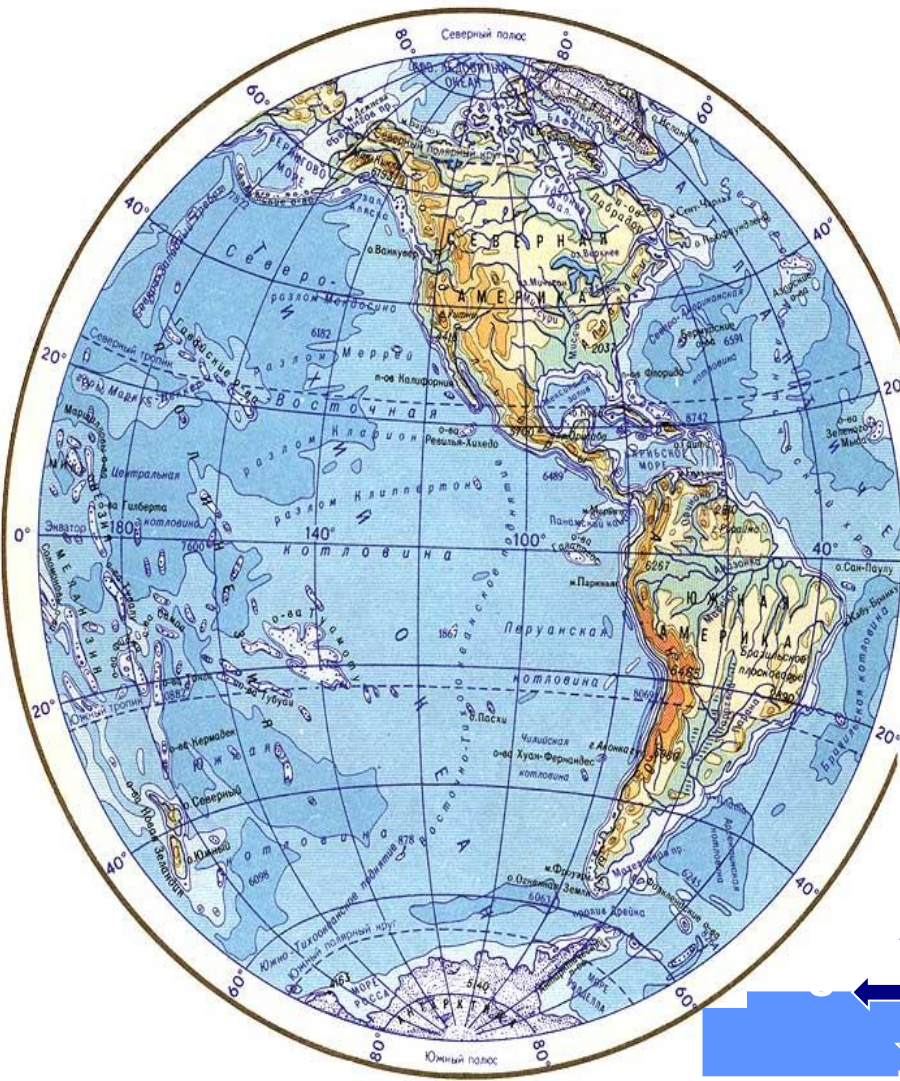
Фернан  
Магеллан



Первая кругосветная экспедиция Ф. Магеллана. 1519-1522 гг.









*Тихий океан*

*Северная Америка*

*Южная Америка*

*Атлантический океан*

*Африка*

*Евразия*

*Индийский океан*

*Австралия*

*Антарктида*

*Северный Ледовитый океан*



## СУША

*Северная Америка*

*Южная Америка*

*Евразия*

*Африка*

*Австралия*

*Антарктида*

## ВОДА

*Тихий океан*

*Индийский океан*

*Атлантический океан*

*Северный Ледовитый  
океан*





# Океан -

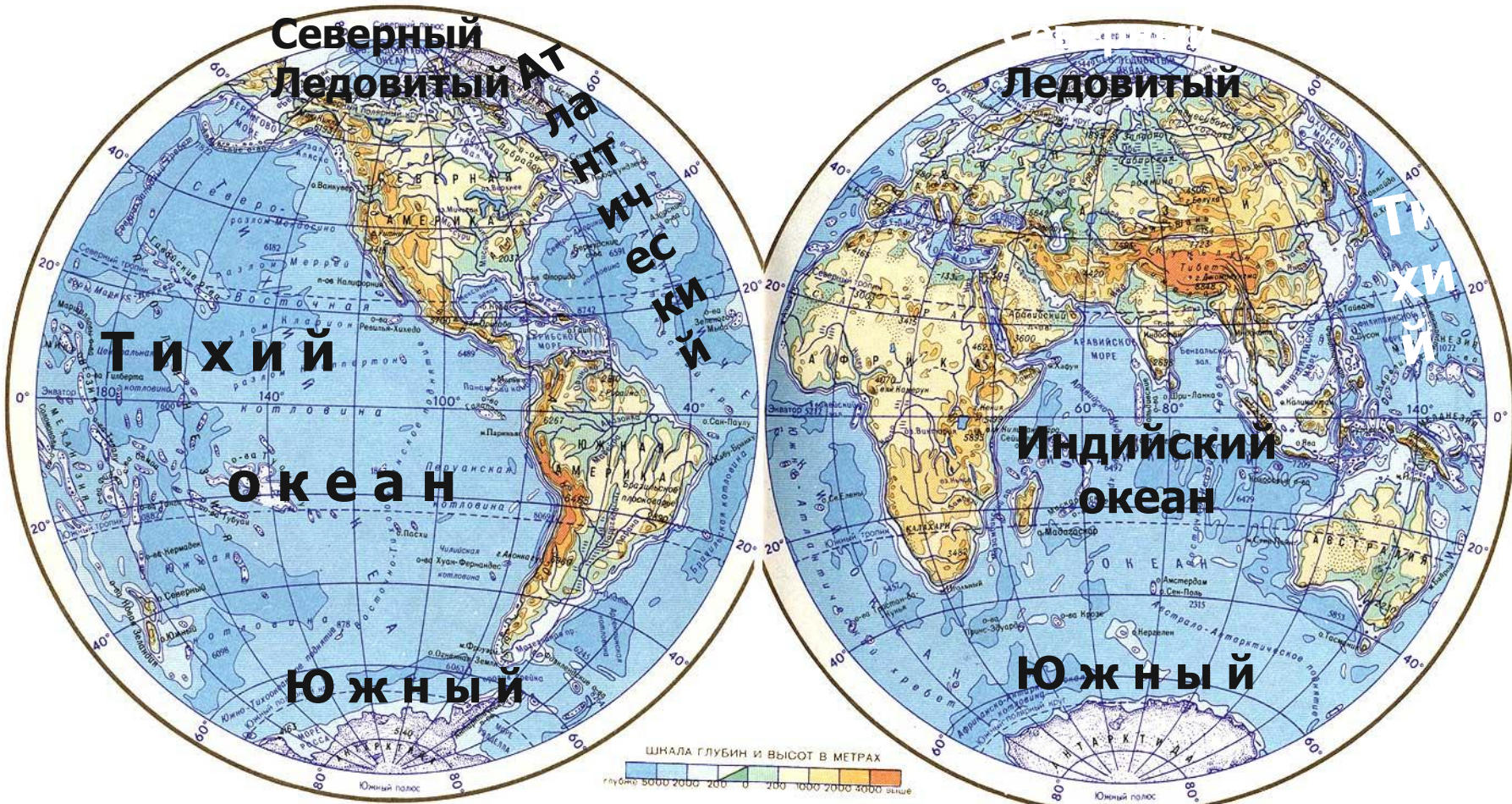


непрерывная водная  
оболочка Земли, окружающая  
материки и острова





# Физическая карта полушарий





# Океаны

**Тихий**

**Индийский**

**Южный  
(Антарктич  
еский)**

**Северный  
Ледовиты  
й**

**Атлантическ  
ий**

# Южный океан

- Недавно ученые выделили пятый океан и назвали его Южный (или Антарктический океан).
- Средняя глубина Южного океана 3500 м, максимальная – (Юж.-Сандвичев жёлоб) 8428 м.





Огромные участки суши, со всех сторон окружённые водой – это ***МАТЕРИКИ*** или ***КОНТИНЕНТЫ***





# Физическая карта полушарий





# Работа в группах

- Собрать материк
- Рассказать о нем (работа с учебником)
- Заполнить контурную карту



Австралия

Австралия — самый большой на планете остров и самый маленький материк, расположенный в Восточном и Южном полушариях Земли. Вся территория материка является основной частью государства Австралийский Союз.



Животных, которые обитают в Австралии, нельзя встретить ни на одном континенте мира. Здесь можно увидеть и коалу, и кенгуру, и страуса эму.



Достопримечательность Австралии - Большой Барьерный риф, протянувшийся вдоль северо-восточного побережья на 2500 километров.





**Материк Евразия —  
величайший массив суши на  
Земле, где живет более  
половины ее населения.**

**Название материка состоит из  
названий двух частей света,  
расположенных в его пределах:  
Европа и Азия.**





**Его омывают воды всех  
четырёх океанов —  
Северного Ледовитого,  
Атлантического, Тихого и  
Индийского.**



**Африка – второй по величине материк после Евразии. Это самый жаркий материк.**



**В Африке протекает река Нил – самая длинная в мире (6671м)**

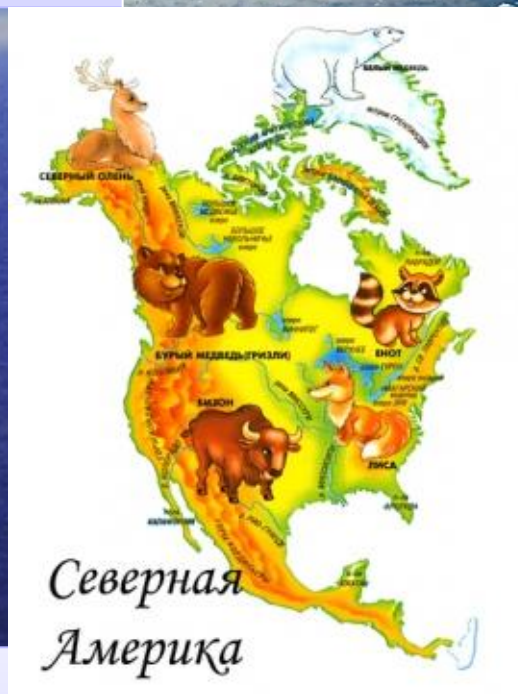



**Разнообразен животный мир Африки: жирафы, носороги, львы, обезьяны, слоны. Африканский страус – самая крупная птица на**






**Самый большой в мире остров  
– Гренландия – входит в состав  
Северной Америки.**



**Озеро Верхнее по площади  
занимает первое место среди  
пресноводных озёр мира.  
Входит в состав Великих  
озёр.**





**Южная Америка —  
материк, пересекаемый  
экватором.**

Южная Америка



**Южная Америка  
расположена между  
Тихим и Атлантическим  
океанами.**



**В Южной Америке  
находится самый  
высокий в мире водопад  
— Анхель.**



**Самая полноводная река  
в мире Амазонка  
находится в Южной  
Америке.**





**Антарктида —самый холодный материк. Центр Антарктиды примерно совпадает с Южным полюсом. Антарктиду омывают воды Южного океана.**

**Антарктида — самый высокий континент Земли. Средняя высота поверхности Антарктиды над уровнем моря составляет более 2000 м.**



**Антарктида не похожа на другие материки. Она покрыта слоем льда толщиной 2000-2500 м. Наземных жителей, кроме пингвинов, здесь нет совсем.**





# Викторина «Какой я материк»



Евразия — величайший  
Самый большой по площади  
материк на Земле. Она  
занимает  $\frac{1}{3}$  всей суши.

Антарктида

Австралия

Северная  
Америка

Евразия

Африка

Южная  
Америка



По размерам Австралия —  
Самый маленький материк на  
Земле. Её площадь в 6 раз  
меньше Евразии.

Антарктида

Австралия

Северная  
Америка

Евразия

Африка

Южная  
Америка





Африка — самый жаркий материк. На севере материка, в Ливии, была зарегистрирована самая высокая температура на планете: +58°C.

Антарктида

Австралия

Северная  
Америка

Евразия

Африка

Южная  
Америка



Южная Америка — самый дождливый материк. На западных склонах Анд дожди выпадают за год столько воды, что, не стекая, она могла бы покрыть землю слоем до 15 метров.

Антарктида

Австралия

Северная  
Америка

Евразия

Африка

Южная  
Америка





Антарктида — самый  
холодный из всех материков. В  
Самый холодный материк,  
зимние месяцы морозы могут  
достигать  $-90^{\circ}\text{C}$ . Летом  
морозы меньше, всего —  $20^{\circ}\text{C}$ .

Антарктида

Австралия

Северная  
Америка

Евразия

Африка

Южная  
Америка



По территории этого  
Нил — самая длинная река в  
материка протекает самая  
длинная река в мире — Нил  
Длина 6671 км.

Антарктида

Австралия

Северная  
Америка

Евразия

Африка

Южная  
Америка





Этот материк омывается  
Северная Америка омывается  
водами Атлантического,  
Северным Ледовитым, Тихим  
и Тихого и Северного  
и Атлантическим океанами  
Ледовитого океанов

Антарктида

Австралия

Северная  
Америка

Евразия

Африка

Южная  
Америка



Австралия омывается  
Индийским океаном  
Этот материк омывается водами  
Тасмановым и Коралловым  
Тихого и Индийского океанов  
морями Тихого океана

Антарктида

Австралия

Северная  
Америка

Евразия

Африка

Южная  
Америка





Бербер Африки и митры  
Атлантического и Индийского  
Атлантического и Индийского  
океанов

Антарктида

Австралия

Северная  
Америка

Евразия

Африка

Южная  
Америка



# Игра «10 секунд»



узнал

удивился

задумался

повторил

научился

запомнил





На уроке мне было все понятно



У меня возникли некоторые вопросы, но я постеснялся их задать



Я многое не понял

## Домашнее задание:

- а). Прочитать учебник  
стр.12-15, вопросы
- б). Подготовить пересказ;
- в). Подготовить сообщение  
для рубрики  
«Это интересно»





Спасибо за работу!

