

“Кремлёвские” города




Псков

Начальное поселение в мысовой части города датируется серединой первого тысячелетия. В **X—XII веках** здесь существовали земляные, а возможно, и каменные укрепления, и деревянный Троицкий собор. В период **Псковской республики (XIV — начало XVI веков)** Кремль с его собором, вечевой площадью и кромскими клетями был духовным, юридическим и административным центром псковской земли.

Территория Кремля обнесена каменными крепостными стенами с ходовыми площадками, перекрытыми деревянной кровлей высотой 6-8 м и толщиной от 2,5 м до 6,0 м. Протяжённость восточной стены Кремля — 435 м; западной — 345 м. Протяжённость южной стены («перси») 88 м.

В 2013 г. Псковский Кром (Кремль) вошел в десятку "Символов России".

Выполнила - Шкарабейникова Виктория



Суздальский Кремль



Суздальский кремль — древнейшая часть города, ядро **Суздаля**, по данным археологов существующее с **X века**. Расположен кремль в излучине реки **Каменка**, в южной части города.

На рубеже **XI—XII** вв. здесь была сооружена крепость с кольцом земляных валов протяженностью 1400 м. На валах возвышались бревенчатые стены и башни. В кремле помещались двор князя и двор **епископа** с городским **собором**, обитала также княжеская **дружина** и многочисленное окружение князя и епископа.

Во второй половине **XV века** оборонительные сооружения укрепляются и досыпаются, в **1677 году** возводится рубленая сосновая стена с 15 башнями и воротами. Все деревянные укрепления сгорели в **1719 году**.

Кремль сохранил земляные валы и рвы древней крепости, несколько церквей и ансамбль архиерейского двора с древним Рождественским собором.

Сделал Илья Оокин.

Можайск

Можайск - один из самых древних городов Подмосковья. В начале 14 века вошел в состав Московского княжества.

Один из притоков Москвы-реки назвался "Мазоја", что значит "малый" . В русском языке название реки звучало как Можайка, а расположившийся на её берегу город получил название Можайск.

Датой его основания считают первое летописное упоминание о городе под 1231 годом (хотя это принимается не всеми историками).


Выполнила Полина Дёмушкина



Рязань

Рязанский кремль. Представляет собой комплекс историко-архитектурных памятников, находящихся на территории первоначальной крепости Переяславля-Рязанского, расположенной в междуречье рек Трубеж и Лыбедь. Сооружения окружены земляным оборонительным валом XII -XVII в. На территории кремля находятся Успенский собор, построенный в конце XVII в. в стиле «нарышкинского барокко» Я. Бухвостовым, четырёх-ярусная колокольня (конец XVIII - нач. XIX в.), Христорождественский и Архангельский (XVI в.) соборы, архиерейские палаты (XVII - XIX в.) - т.н. палаты князя Олега, другие церкви и гражданские сооружения.

Выполнил : Илья Сатыров



Казань

На Кремлевском холме в Казани раскинулся Казанский кремль. Первые поселения на этом холме возникали еще в период среднего каменного века. Считается, что постройка кремля началась в X веке. Однако нет никаких данных подтверждающих или опровергающих это.

Первоначально Казанский кремль имел 13 сторожевых башен. К сожалению, до нашего времени сохранилось всего 9. Башни и стены возводились руками псковских зодчих и представляют собой уникальный образец псковского зодчества. Одновременно со стенами возводили и Благовещенский собор.

Когда на территории Казанского кремля находилась мечеть Кул - Шариф. Она была разрушена после взятия этого города Иваном Грозным. В 2005 году в честь 1000-го юбилея города мечеть Кул-Шариф снова была отстроена и теперь является одним из главных украшений кремля.

(Русяева Алина)



Тобольск

Год постройки: 1683 – 1799 гг.

Количество башен: 9, в настоящее время - 7. Высота стен: 4,3 м. Высота башен: от 11 м. Протяженность стен: 620 м.

Город Тобольск возник на высоком прибрежном плато, дугой огибающем пойменную низменность в излучине Иртыша при впадении в могучую реку Тобола. Плато это татары называли Алафейской горой, что в переводе означает «коренная ханская земля». Небольшой русский острожек появился здесь лишь в 1587 году.

Выполнила
Анастасия Муравьёва



Нижний-Новгород

Город основан в 1221 году владимирским князем Юрием Всеволодовичем. В 1500—1518 годах был построен каменный кремль, который не был взят ни разу за всю историю.


Нижегородский кремль — крепость в центре Нижнего Новгорода и его историческая древнейшая часть, главный общественно-политический и историко-художественный комплекс города.

Также является официальной резиденцией полномочного представителя Президента России в Приволжском федеральном округе, губернатора Нижегородской области и мэра Нижнего Новгорода.

Расположен на правом высоком берегу, в месте слияния рек Волги и Оки. Северо-западная часть Кремля спускается почти к подножию склонов, юго-восточная часть выходит на площадь Минина и Пожарского, а юго-западная — возвышается над глубоким Почаинским оврагом и площадью Народного единства.

На сегодняшний день восстановлены все 13 башен кремля: Георгиевская, Борисоглебская, Зачатьевская, Белая, Ивановская, Часовая, Северная, Тайницкая, Коромыслова, Никольская, Кладовая, Дмитровская, Пороховая.

Выполнила Бизяева Анна



Москва

Московский **Кремль** — **крепость** в центре **Москвы** и древнейшая её часть, главный общественно-политический и историко-художественный комплекс города, официальная **резиденция президента Российской Федерации**.

Расположен на высоком левом берегу **Москвы-реки** — **Боровицком холме**, при впадении в неё реки **Неглинной**. В плане Кремль — неправильный треугольник площадью **27,5 гектара** (га). Южная стена обращена к Москве-реке, северо-западная — к **Александровскому саду**, восточная — к **Красной площади**.

Бардышева Алина



Суздаль

Суздальский кремль – главная достопримечательность города, находится на берегу реки Каменки. Именно с него начинается история Суздаля. Известно, что во времена Древней Руси люди предпочитали селиться внутри укреплений или рядом с ними, на случай вражеских набегов. Первые оборонительные сооружения в Суздале появляются еще в X в. и представляют из себя земляной вал с деревянной стеной.

Внутри располагалась резиденция князя и священника, а также их окружение (включая дружину). Позже, во времена правления Владимира Мономаха крепость реконструируют и расширяют. Протяженность земляного вала становится около 1400 м. На вале строят бревенчатые стены и башни (их перестраивают еще раз в 1677 г.). Деревянные постройки были уничтожены в результате пожаров, а вот участки земляной насыпи сохранились до наших дней.

Сухарева Виктория



Город Гдов

Каменная крепость - город Гдов, названный "городком": впервые упомянут в летописи в 1323 году. Вероятно, он был основан не позже 1300 года, ибо еще в конце XIII века часть его территории занимали нивы псковского Иоанно-Предтеченского монастыря. Данные письменных и археологических источников устанавливают существование Гдовского поселка на рубеже XIII и XIV вв. и в начале XVI века. Это поселение развивалось несмотря на войны и немецкие набеги. Этому способствовало его ключевое пограничное положение на берегу Чудского озера, разделявшего Русь и Ливонию.

Выполнила: Митрохина Елизавета



Коломна

Коломна - один из древнейших городов Подмосковья основанный в 1177 году. Он расположен на месте слияния трех рек: Ока, Москва и Коломенка. Первоначально Коломна была пограничным городом для Рязанского княжества, а затем выступала щитом для Москвы. Из-за своего выгодного расположения Коломна во все времена была местом сбора русских войск накануне решающих битв, постепенно становилась торговым городом.

В городе частично сохранился редкий памятник древнерусского оборонительного зодчества — Коломенский кремль, построенный в 1525–1531 гг. итальянскими мастерами во время царствования Василия III. К сожалению, время кремль не пощадило — от крепости остались только семь башен: «Пятницкая», «Маринкина», «Грановитая», «Ямская», «Семёновская», «Спасская» и «Погорелая» и пара фрагментов крепостных стен, а остальные части были разрушены и разобраны для строительства домов в городе еще в XVIII–XIX веках. Но, даже несмотря на это, кремль и в наше время поражает своим величием и мощью.

Выполнил
Шамсувалеев Дамир



Астрахань

Баум Ангелина

крепость в Астрахани, выстроенная там, куда в 1558 году Иван Грозный перенёс захваченный им город. Комплекс Астраханского кремля представляет собой целостный ансамбль памятников оборонного зодчества. В первой половине XVII века в память об изгнании в 1614 году из Астрахани Марины Мнишек и атамана Ивана Заруцкого на главной восточной проездной башне была выстроена надвратная церковь во имя Казанской иконы Божией Матери. С тех пор главные ворота кремля стали называться Пречистенскими по одному из эпитетов Богородицы — Пречистой Девы.



РОСТОВ

Государственный музей-заповедник "Ростовский Кремль" расположен на территории бывшей резиденции ростовских архиереев - всемирно известного памятника русской архитектуры. Основан и открыт в 1883 году как Ростовский музей церковных древностей по инициативе А.А. Титова, И.А. Шлякова и других представителей местной общественности. С 1918 года - Ростовский государственный музей древностей, с 1993 - Ростовский краеведческий музей, с 1959 - филиал Ярославско-Ростовского архитектурного художественного музея-заповедника, с 1969 - Ростово-Ярославский архитектурно-художественный музей-заповедник. В соответствии с Указом Президента РФ от 14.01.1995 г. включен в Государственный свод особо ценных объектов культурного наследия народов Российской Федерации.

Птицина Алина



Тула

Тула – один из старейших городов России, впервые упоминается в Никоновской летописи XVI века, расположена на севере **Среднерусской возвышенности** на берегу реки **Упы** в 180 км к югу от Москвы. Протяжённость города с севера на юг – 30 км, с запада на восток – 25 км.

Тула была важным защитным пунктом на южной окраине Московского государства, откуда грозили набегами крымские татары. В 1514 - 1521 годах был построен «град камен» – кремль который стал ядром развивавшегося города. За время своего существования Тульский кремль ни разу не сдавался неприятелю. В 1552 г. под стенами кремля было нанесено поражение войскам крымского хана Девлет-Гирея.

В кремле находятся пятиглавый Успенский собор, построенный в 1762 – 1764 г.г., Богоявленский собор (1855 – 1863 г.г.), памятник Петру I.

Выполнил
Бекурин Матвей



Казанский кремль (тат. *Казан кирмәне, Qazan kirtäne*) — древнейшая часть **Казани**, комплекс архитектурных, исторических и археологических памятников, раскрывающих многовековую историю города: археологические остатки первого (XII—XIII вв.), второго (XIV—XV вв.) и третьего городищ (XV—XVI вв.); белокаменный кремль, ряд храмов и зданий, имеющих большую историко-архитектурную и культурную ценность, официальная резиденция **Президента Татарстана**.

Александров. Ф. С



Зарайск

Зарайский кремль-был выстроен в 1528—1531 по приказу [Василия III](#) в небольшом селении Новогородок-на-Осетре.

Уже в [1533](#) кремль подвергся первому нападению татар. В [1528](#) деревянный Никольский храм был заменён каменным, и город стал называться *город Николы Заразского на Осетре*. В [1541](#) кремль был осаждён ханом Крыма [Сахибом I Гиреем](#), который не смог взять город и был разбит воеводой Назарием Глебовым. Нападения крымцев на город совершались также в [1544](#), [1570](#), [1573](#), [1591](#).

В 14 в. город стал называться [Зарайском](#). С конца XVII в. кремль теряет оборонное значение. В [1681 году](#) по указу царя [Федора Алексеевича](#) внутри кремля вместо обветшавшего каменного был построен кирпичный Никольский храм.



Смоленск (Смоленский кремль)

Год постройки: 1595 – 1602. Количество башен: 38, в настоящее время – 17. Толщина стен: до 6 м. Высота стен: 13 – 19 м. Протяженность стен: 6,5 км.

Смоленская крепость (это сооружение чаще называют крепостью, чем кремлем) была построена в царствование Федора Иоанновича и Бориса Годунова. При строительстве зодчие придавали Смоленской крепости не только оборонное, но и художественно-эстетическое значение. Стены первоначально были выбелены. Они отличаются тщательной отделкой архитектурных деталей, часть которых имела цветную покраску.

В настоящее время стены Смоленского кремля сохранились лишь частично – зато форма бастиона осталась практически такой же, как и при постройке.

По легенде, если наступит тревожное время, то из толщи стены послышится конское ржание, которое предупредит защитников города об опасности - дело в том, что, по преданию, череп боевого коня покровителя города Меркурия Смоленского был замурован где-то в толщине стены.
(Яковчук Владислав)



Серпуховский кремль

Дубовый кремль в **Серпухове** был выстроен в **1374 году**. Он был расположен на высоком **мысу** при слиянии **речки Серпейки** с **Нарой**.

При строительстве мыс «с приступа» был отделен от Ильинской горы «перекопом», а затем подрезан и подсыпан глиной и песком.

Из «перекопа» в кремль был устроен единственный въезд в виде крутого **пандуса**, следующего очертанию вала (второй въезд, с юга, сделан гораздо позднее, в начале **19 века**).

Выполнил: Харитонов Максим



Нижегородский кремль

Крепость в Нижнем Новгороде, исторический центр города каменный пояс, охватывающий вершины волжских склонов. Возле кремля памятник культуры.

Это достопримечательность для всех туристов и для жителей. Это священное место потому что там похоронены священные люди они помогают при нападениях и угрозах, но потом нападений много не было и теперь он стоит для красоты.

Его чинили два раза из - за разрушения и землетрясения.

Выполнил: Низоленко Илья



Сергиев посад

В 1340-х годах в глухом лесу на холме Маковец у речки Кончуры братьями Варфоломеем и Стефаном была срублена келья и небольшая церковь в честь Троицы.» Вокруг кельи и церкви образовался небольшой монастырь в виде городка, обнесённого оградой, где несли службу монахи, последователи Сергия Радонежского. Преподобный Сергей скончался в 1392 г. В 1422 г. состоялась канонизация Преподобного Сергия и закладка белокаменного Троицкого собора над его могилой. В 1408 году монастырь был дотла сожжён татарским ханом Едигеем, предпринявшим очередной опустошительный поход на Москву и её окрестности. В монастыре был крещён [Иван Грозный](#), способствовал превращению монастыря в мощную крепость, имевшую важное оборонное значение для Московского региона. Вместо деревянной ограды в 1540—1550 гг. была выстроена мощная стена с башнями из кирпича и камня. В 1744 г. указом [императрицы Елизаветы Петровны](#) монастырь был удостоен почётного звания [Лавры](#). 1845 г. было проложено шоссе, соединившее Сергиевский Посад с Москвой. В 1919 г. город называли Сергиев, он стал центром [Сергиевского уезда](#). В 1930 г. был переименован в Загорск в честь революционного деятеля В. М. Загорского. 23 сентября 1991 г. городу присвоено наименование Сергиев Посад.

Выполнил: Бадулин Арсений



Астраханский Кремль

Астраханский Кремль символ Астрахани. Уникальный ансамбль был построен в 1620 году по проекту зодчего Дорофея Мякишева. Строительство кремля в Астрахани имело свои предпосылки: опасность, грозящая Русскому государству с востока, мешало укреплению и росту страны. К тому же в результате присоединения к Руси Казани и Астрахани, а также получения выхода к Каспийскому морю, над государством нависла еще большая угроза набегов. Первая деревянная крепость, построенная в Астрахани, не выдержала давления со стороны турецко-татарских войск. Против агрессивных действий Турции и Крымского ханства в сторону Астрахани требовалась более мощная и крепкая защита: в связи с тем, что [Астрахань](#) являлась важнейшим форпостом на юго-востоке государства, было принято решение о строительстве новой крепости из камня.

Выполнила: Миллер Полина

