

Особо охраняемые природные территории Саратовской области

Обучающиеся 4 класса А
МАОУ СОШ № 11 г. Балаково

Деткина Александра
Рябова Ольга

Руководитель: Бодина Татьяна Николаевна





**Пойми живой язык природы-
И скажешь ты: прекрасен мир!**

И.Куприн

Цели проекта:

- 1. Узнать, для чего создаются заповедники?**
- 2. Какое значение имеют заповедники в жизни человека?**



Заповедано – это значит строго запрещено!

Национальные парки

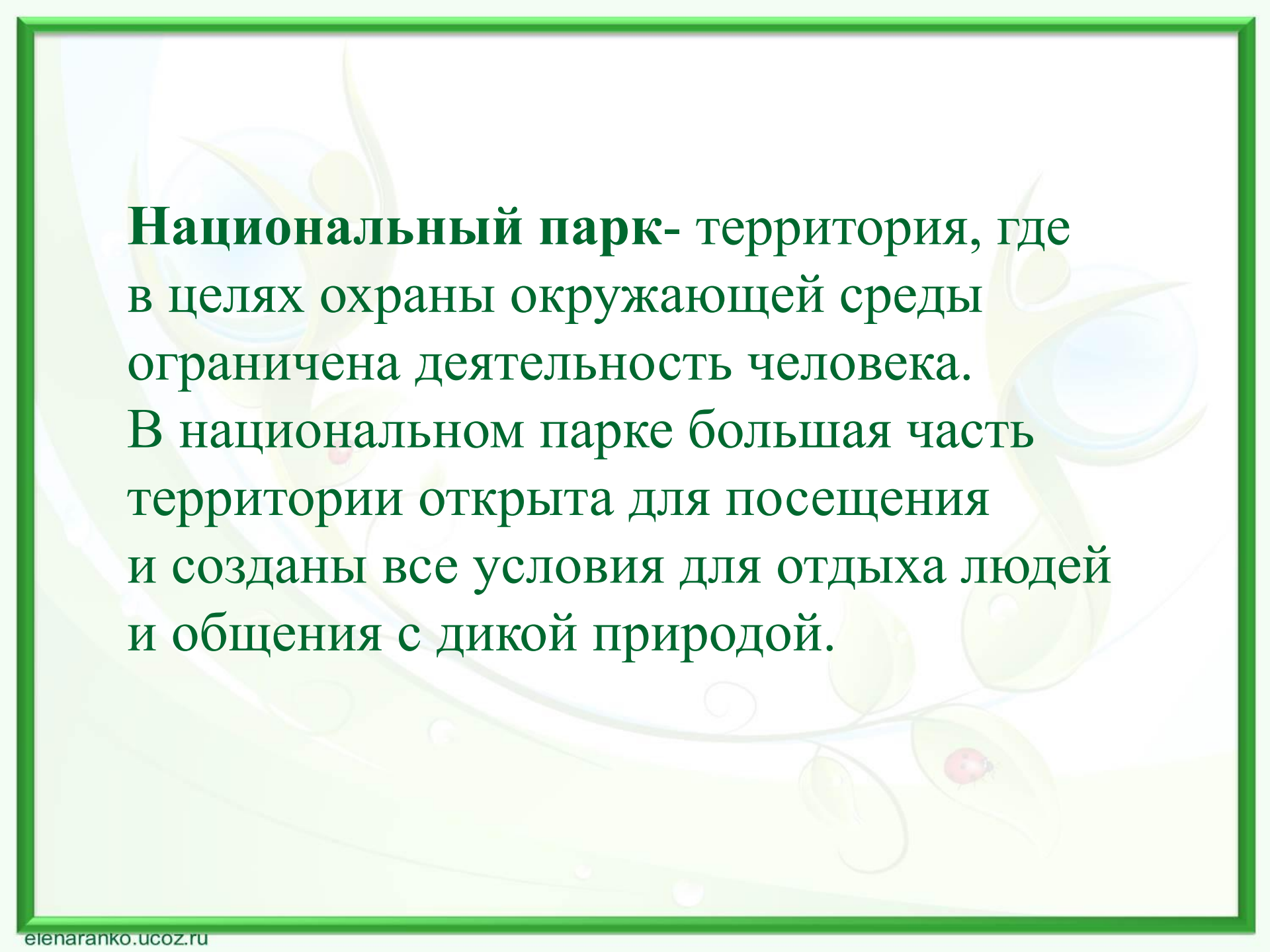
Заповедники

Заказники

Памятники природы

Основные задачи особо охраняемых природных территорий:

- работа по восстановлению редких и исчезающих видов растений и животных;
- охрана флоры, фауны, экосистемы;
- ведение научной работы


The background features a light green and white color scheme with stylized green leaves and a small red ladybug. The text is centered and written in a dark green, serif font.

Национальный парк- территория, где в целях охраны окружающей среды ограничена деятельность человека. В национальном парке большая часть территории открыта для посещения и созданы все условия для отдыха людей и общения с дикой природой.

Национальный парк «Хвалынский»



Парк был основан в 1994 г. на территории Хвалынского района Саратовской области. Главная задача создания национального парка заключалась в сохранении животного и растительного мира, памятников культуры и объектов неживой природы, организации условий для развития природного, экологического, активного и познавательного туризма. Это самое привлекательное и завораживающее место в Саратовской области. Здесь уникально все: от красоты природных ландшафтов и до фиолетовых пчел. Красивые белые горы, состоящие из чистого сверкающего круглый год между зеленью деревьев мела. В меловой горе находится пещера монаха-отшельника.



На территории красивого парка обитают лоси, кабаны, лисицы, бобры, пискулька, русская выхухоль, гадюка Никольского, волки, зайцы и многие другие животные. В этих красивых местах большое разнообразие водоемов и растительных сообществ — степные, лесные, меловые, луговые пастбища. Рядом с территорией национального парка протекает красавица-река Волга. На территории парка встречаются 16 видов насекомых, занесенных в Красную книгу России, а также 23 вида из Красной книги Саратовской области.



Флора Национального парка «Хвалынский» насчитывает в своем составе более 700 видов растений. Пион тонколистный, адонис волжский, сосна меловая, астрогал, щитовник мужской и др.



Заказники- участки природных территорий, в пределах которых (постоянно или временно) запрещены отдельные виды и формы хозяйственной деятельности с целью обеспечения охраны одного или нескольких ценных объектов живой природы или живописных типов ландшафта

Государственный природный степной зоологический заказник федерального значения «Саратовский»

Саратовский государственный природный заказник расположен в Федоровском районе области, он тянется по верхнему течению реки Еруслан. Заказник был создан в 1983 году. Охрана, воспроизведение и увеличение популяции диких животных и птиц стало основным пунктом работы заказника. Главное внимание направлено на два вида птиц - дрофу и стрепета, численность которых сильно стала уменьшаться. Заказник представляет собой, в основном, степную зону, где нет большого изобилия животного мира, но много птиц, насекомых, змей, есть уникальные степные растения. (тюльпан Шренка)



Памятник природы — особо охраняемая природная территория, на которой расположен редкий или достопримечательный объект живой или неживой природы, уникальный в научном, культурном, историко-мемориальном или эстетическом отношении. В качестве памятника природы может охраняться водопад, метеоритный кратер, уникальное геологическое обнажение, пещера или, например, редкое дерево. Иногда к памятникам природы относят территории значительных размеров — леса, горные хребты, участки побережий и долин. В таком случае они именуется урочищами или охраняемыми ландшафтами.

Памятник природы «Дьяковский лес»

Местоположение: охватывает песчаные равнины между реками Еруслан и Бизюк, Еруслан и Соленая Куба. Площадь: 17 050.4 га. Уникальный лесной массив природного и искусственного происхождения на песчано-глинистых отложениях древнего устья Еруслана. В сущности, это дюны, зарастающие степной растительностью, с островками березово-осиновых лесов по ложбинам и западинам. Благодаря редкому сочетанию лесной, степной и полупустынной растительности, в Дьяковском лесу можно наблюдать три природные зоны одновременно.



Памятник природы «Кудеярова пещера»

Местоположение: обширная территория, центром которой является село Лох, расположенное в 15 км западнее р. п. Новые Бурасы. Площадь: 5505 га. Памятник природы «Кудеярова пещера» расположен на западных отрогах Приволжской возвышенности. На территории памятника, в окрестностях с. Лох, расположены историко-культурные достопримечательности, широко известные в регионе и привлекающие многочисленных туристов: Кудеярова пещера, Симов родник, старая деревянная водяная мельница — архитектурный памятник федерального значения. В залесенных балках-ущельях протекают многочисленные ручьи — притоки речек Соколка и Лошок. Вода некоторых ручьев имеет желтый цвет из-за повышенного содержания оксидов железа.






Утёс Степана Разина

Многослойное городище на берегу Волги у южной границы Саратовской области. Находится на мысе между двумя оврагами и Волгой, к северу от горы Дурман и оврага "Стенькина тюрьма". Как археологический объект открыто в 1907 г. Полностью раскопано в 1968-1970 гг. экспедициями СГУ под руководством И.В. Синицына и В.А. Фисенко. Нижний слой относится к эпохе средней бронзы - доно-волжской катакомбной культуре. Отдельные находки относятся к раннему железному веку, позднему средневековью.



Буданова гора

Отдельно стоящая гора замечательной формы на южной окраине Саратова, рядом с деревней Багаевка. Гора и прилегающие с юга верховья Багаевки обладают выдающимися ландшафтными свойствами, высоким биологическим разнообразием, показательными геологическими разрезами с богатой верхнемеловой палеофауной. Флора урочища насчитывает около 250 видов, среди которых много редких, занесенных в Красную Книгу Саратовской области.



Природный парк

«Кумысная поляна»

огромный воздушный фильтр, который каждый день пропускает через себя миллионы кубометров воздуха, очищая их от угарного газа, вредных примесей и насыщая кислородом. **Кумыска** ежедневно снабжает город чистым свежим воздухом, без которого жизнь в Саратове была бы практически невозможна. На Кумысной поляне растут дубы, липы, клены, осины, что придает лесу (особенно осенью) неповторимое величие. Поляны покрыты цветущими коврами зеленых трав, что наполняет воздух особым ароматом. Среди трав встречается очень много и полезных для человека.



Малиновый родник

Родник расположен на Кумысной поляне. Имеет богатую историю. Известно, что впервые обустроен он был в 1904 году Крестьянским Поземельным банком, который сдавал участки богатым купцам и чиновникам.



РЕЗУЛЬТАТЫ АНКЕТИРОВАНИЯ ПО ТЕМЕ

«Знают ли учащиеся 4-х классов для чего создаются ООПТ в Саратовской области»

Участники опроса: 61 обучающихся 4-х классов

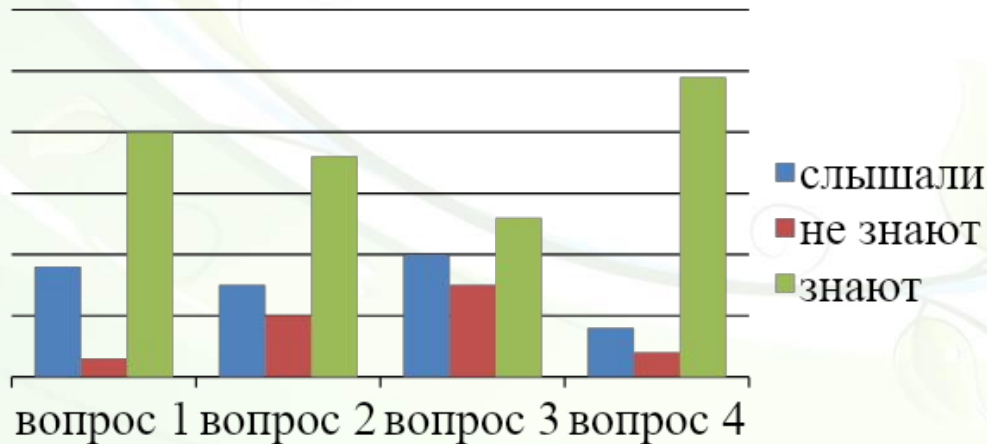
Вопросы: 1. Есть ли в нашей области памятники природы?

2. Как называются уникальные природные творения, которые требуют сохранения?

3. Где в нашей области находятся памятники природы?

4. Знаете ли вы, для чего создаются ООПТ?

Вывод: анкетирование показало, что большинство учащихся знают, как называются места природного творения, слышали что есть в нашей области памятники природы, но не знают где они находятся, считают, что ООПТ необходимы для охраны природы.




Выводы:

- Особо охраняемые природные территории предназначены для сохранения природной чистоты, не тронутой человеком, для сохранения уникальных элементов живой природы.
- ООПТ позволяют сохранять человечеству памятники культуры и древности, прикоснуться к истории нашей планеты, поэтому мы должны вести пропаганду о необходимости сохранения уникальности нашей природы, проводить природоохранные мероприятия для сохранения этих мест.
- В развитии системы особо охраняемых природных территорий много проблем, которые необходимо решать не только при участии правительства, но и нас жителей своего края.

Статья 58 Конституции РФ

Каждый обязан сохранять природу и окружающую среду, бережно относиться к природным богатствам.





Не будьте равнодушны, берегите
природу!

Природа очень хрупкая, без острой
необходимости не рвите травы и цветы,
ведь каждая былинка живет своей
собственной жизнью...

Спасибо за внимание!



Интернет – ресурсы

https://ru.wikipedia.org/wiki/Памятник_природы

http://www.zaroved.net/index.php/Каталог/Регионы/Приволжский_округ/Саратовская_область%20/Страница_категории6 <https://yandex.ru/images/search?text=>

Иллюстрированное справочное (энциклопедическое) издание «Особо охраняемые природные территории Саратовской области» Издательство Саратовского университета 2007 год

Красная книга Саратовской области, 2006 г.

<http://www.geocaching.su/?pn=101&cid=9234>

<http://www.sferi.ru/saratov-news/general/1432-2011-04-07-19-06-53.html>

<http://ru.hereisfree.com/materials/download/13993.html>

!