


**Презентация к уроку  
по русскому языку  
по программе «Школа -2100»**

**Тема «Имена собственные. Водоёмы »  
( с учётом особенностей  
Республики Коми)**

**Бежит, бежит – не выбежит,  
Течёт, течёт – не вытечет.**

## Восстанови предложение

**\_ёрное, \_хотское,  
\_алтийское, \_понское, \_ёлтое –  
ЭТО ..... .**



**Раскройте скобки**  
**Река (в,В)олга**  
**(в)падает (в) (К,к)**  
**аспийское (м,М)**  
**оре.**

## Алфавитный порядок

**Волга, Ока, Лена, Северная  
Двина, Енисей, Амур, Печора,  
Урал, Москва, Обь, Иртыш.**

## ЭТАЛОН

**Амур, Волга, Енисей, Иртыш,  
Лена, Москва, Обь, Ока,  
Печора, Северная Двина,  
Урал.**



**Какие реки вам ближе и роднее?  
Почему?**

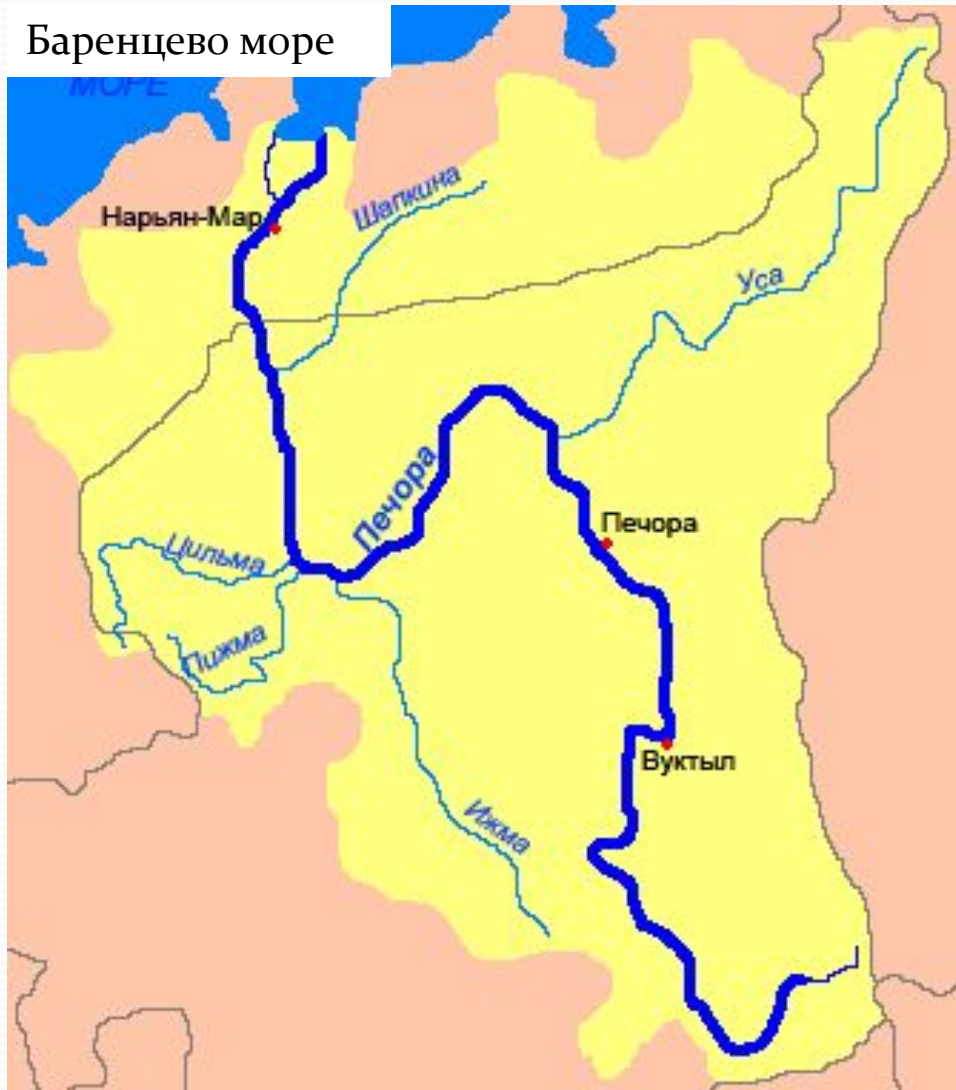




# река Печора



Баренцево море




Составьте предложения, отвечая на вопросы:

**Куда впадает река Печора?**

**Какие притоки у Печоры?**

**Какие города стоят по Печоре?**



Течёт студёная р\_ка \_ечора  
с \_ральских гор.

# Вычегда





Составьте предложение

**Двины, правым, Вычегда,  
Северной, притоком, река,  
является.**

- Какая ещё река протекает по территории нашего района? Название района - благодаря этой реке

**(Выимь)**



**(В) бассейне  
реки (В,в)ымь  
находится (О,о)  
зеро (С,с)индор.**

- Как понимаете предложение?
- Объясните, раскрывая скобки.



# Ямоозеро



**Ямоозеро- ( в переводе море-озеро) самое крупное в Республике Коми.**



# *Река Мезень*



- По территории Удорского района протекает река Мезень.
- Мезень – самая чистая река в Европе.

Назовите имена собственные.

Что такое Европа?

Что нового узнали для себя ?

Запишите предложение, подчеркните опасные места.

Как называется наша республика?

**Республика Коми**

Назовите её столицу

**Сыктывкар**

Нет ли рядом водоёмов?

**Река Сысола**



**Река Сысола  
протекает  
около города  
Сыктывкара.  
Сысола – левый  
приток  
Вычегды.**



## Крупнейшие реки Республики Коми

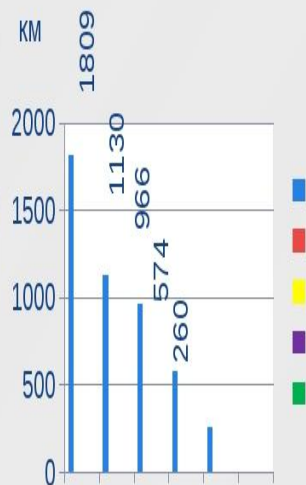
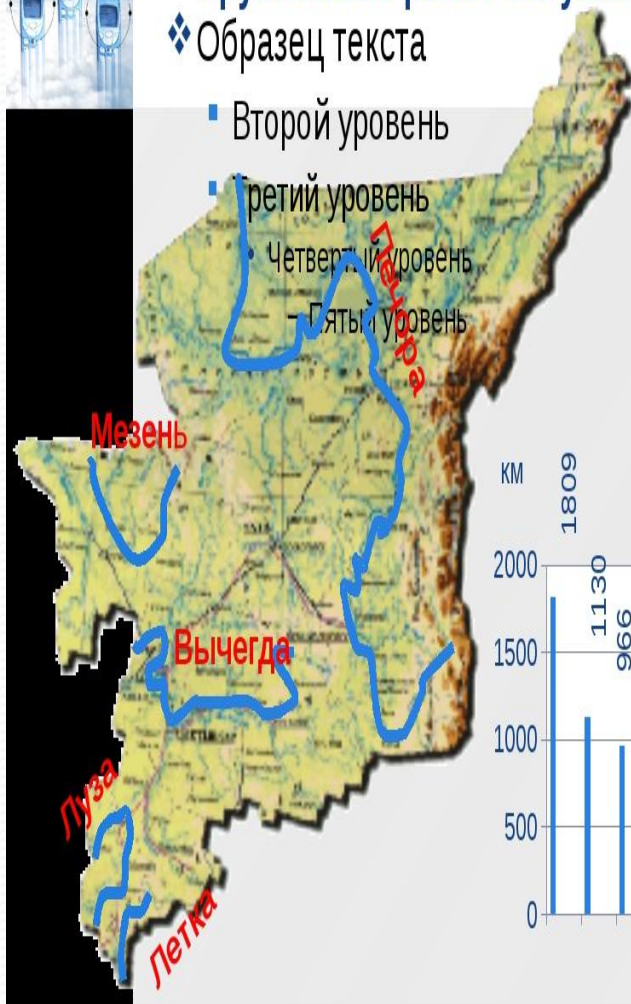
❖ Образец текста

■ Второй уровень

■ Третий уровень

• Четвертый уровень

— Пятый уровень



# Реки.


Равнинные реки - Вычегда, Луза, Мезень, Вашка, левобережные и тундровые притоки рек Печоры и Усы.

Типичные горные реки - правые притоки реки Печоры — Унья, Илыч, Подчерем, Щугор.

Реки с озёрным режимом - Пижма, берущая начало из озера Ямозеро; Адзьва, вытекающая из Вашуткиных озёр; Вис, истоком которой является озеро Синдор.

Карстовые реки - верхние притоки рек Вычегды, Выми, Мезени, Ижмы,



- 
- Я запомнил ...
  - Я узнал...
  - У меня получилось...
  - Мне понравилось...
  - Я затрудняюсь...
  - Я хотел бы узнать...

# ИСТОЧНИКИ

<http://s4.fotokto.ru/photo/full/137/1371453.jpg>

<http://mypresentation.ru/documents/1ef745ae51e438884d75e1581eb5e184/img8.jpg>

<http://fsoo.infourok.ru/images/doc/221/13702/1/img7.jpg>

[http://sobory.ru/pic/14460/14466\\_20110207\\_201241.jpg](http://sobory.ru/pic/14460/14466_20110207_201241.jpg)

[http://www.tomovl.ru/images/ystsilma\\_ozero.jpg](http://www.tomovl.ru/images/ystsilma_ozero.jpg)

<http://i.ytimg.com/vi/dS8qUwewneg/maxresdefault.jpg>