

Тема: Равнины, горы и моря России.









Сверим ответы

Площадь Восточно-Европейской равнины - 2750000 кв.км

Площадь Западно-Сибирской равнины - 4750000 кв.км

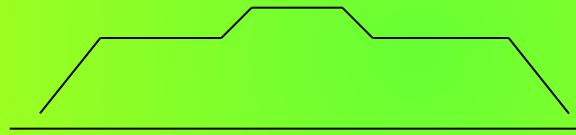
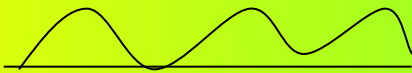

Площадь Среднесибирского плоскогорья - 1500000 кв.км

Равнины



Холмистая

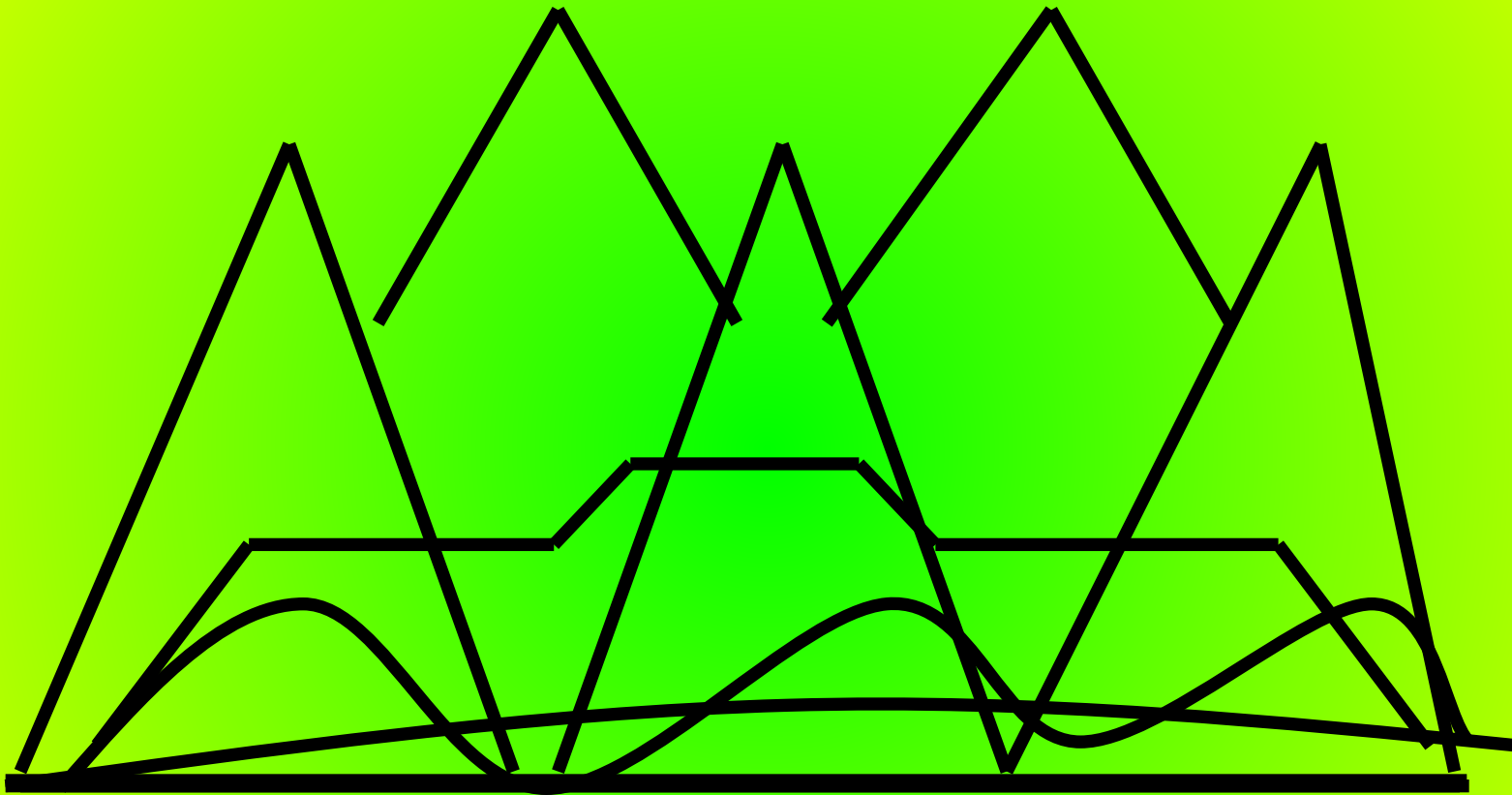
Плоская




**Восточно-
Европейская
равнина**

**Среднесибирское
плато**

**Западно-
Сибирская
равнина**





**Уральские горы – гора Народная, высота 1895
метров.**



Саяны – гора Монгун – Тайга, высота 3996 метров.



Алтайские горы – гора Белуха, высота 4528 метров.

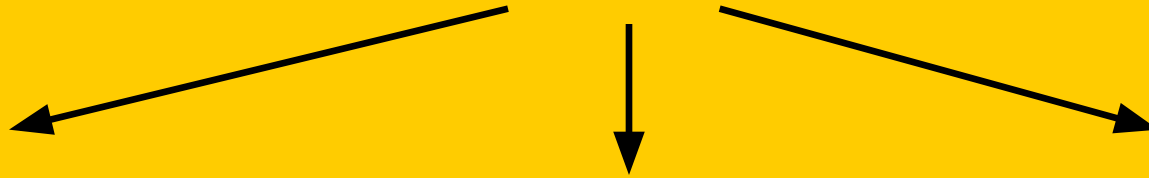


**Горы Камчатки – вулкан Ключевская сопка,
высота 4770 метров.**




**Кавказские горы – гора Эльбрус, высота
5662 метра**

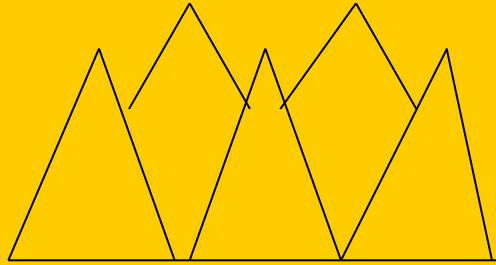
Горы.




Низкие



Средне-высокие




Высокие с ледниками



**Уральские горы – низкие горы.
Уральские горы ещё называют
«старые горы», т.к. они
плосковершинные.**



Саяны, Алтай, горы Камчатки – средне-высокие горы.



Кавказские горы – высокие горы с ледниками.



Моря Атлантического океана



Моря Северного Ледовитого океана



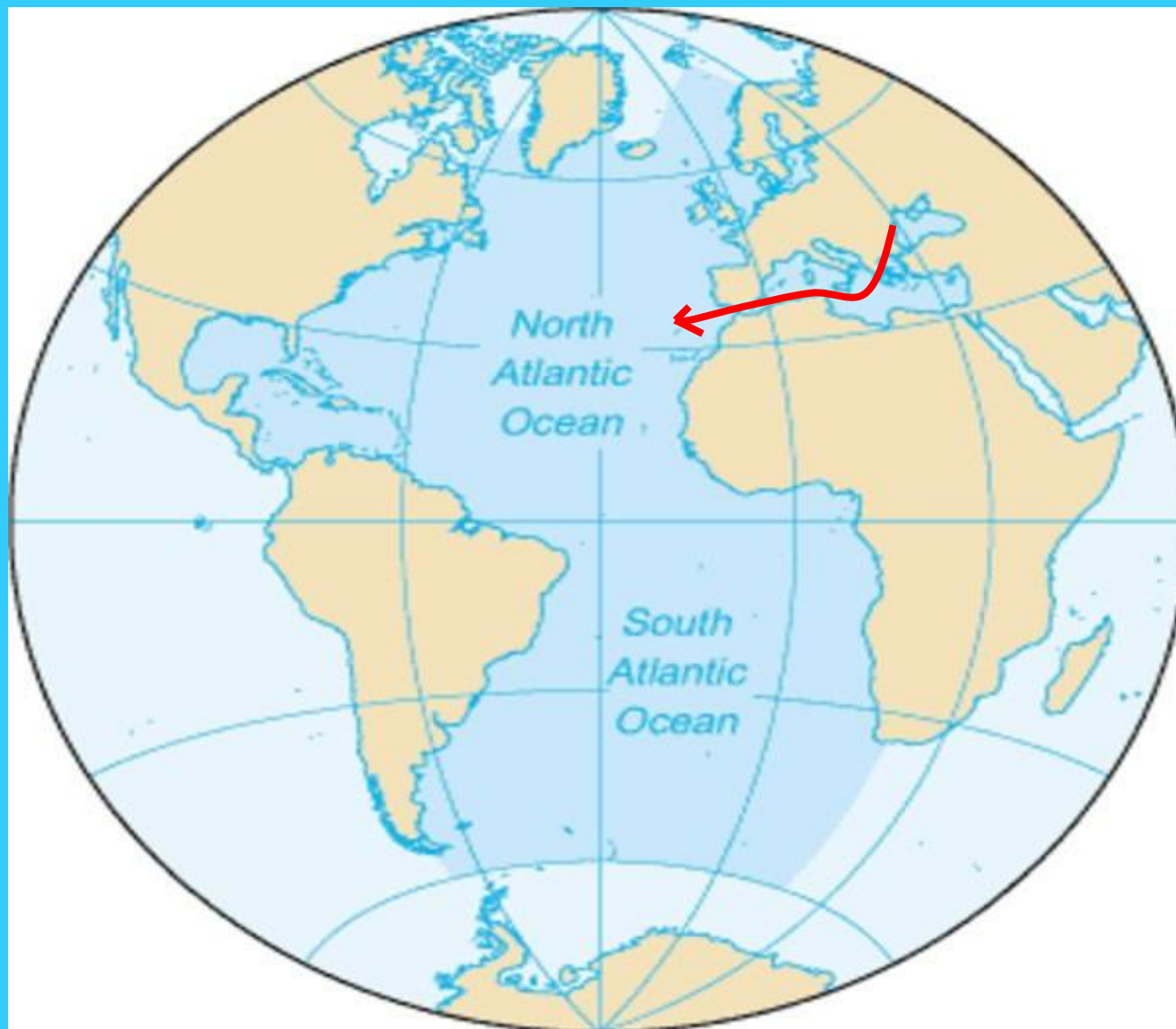
Моря Тихого океана




Внутренние моря России.



Внутренние моря связаны с мировым океаном.



Сверим ответы



Молодцы!!!