

РЕЛЬЕФ Крымского полуострова



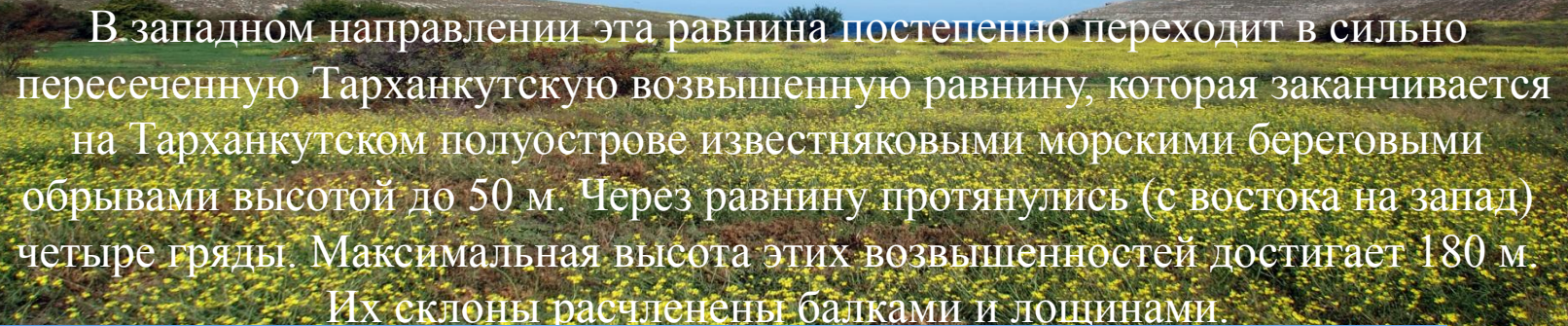
Рельеф Крымского полуострова, формировавшийся на протяжении долгого геологического времени, очень разнообразен. На полуострове выделяются три неравные части.

Рельеф Крыма





Центрально-Крымская равнина плоская, редко расчлененная долинами рек, балок и лощин. Однако именно здесь находится наиболее крупная речная долина полуострова (р. Салгир).



В западном направлении эта равнина постепенно переходит в сильно пересеченную Тарханкутскую возвышенную равнину, которая заканчивается на Тарханкутском полуострове известняковыми морскими береговыми обрывами высотой до 50 м. Через равнину протянулись (с востока на запад) четыре гряды. Максимальная высота этих возвышенностей достигает 180 м. Их склоны расчленены балками и лощинами.



Север Крыма занимает Северо-Крымская, гладкая, как стол, низменная равнина.

Керченский полуостров

Керченский полуостров по рельефу делится на две части, разграниченные невысоким Парпачским гребнем. Юго-западная часть представляет собой полого-волнистую равнину, однообразный облик которой нарушается только отдельными возвышенностями.



Для северо-восточной части характерен холмисто-грядовый рельеф. В котловинах, разделяющих нередко эллиптические по форме гряды, кое-где возвышаются характерные для полуострова сопки грязевых вулканов.



Горный Крым

Горный Крым состоит из Главной гряды, а также Внутренней и Внешней предгорных гряд и простирается от Севастополя до Феодосии на расстояние свыше 180 км при ширине до 50 км.



* Роман - кош

- * Самая высокая гора Роман-кош, ее высота 1545 м.




ГОРА ДЕМЕРДЖИ




* Голова Екатерины

* (гора Демерджи)



*Гора АЮ - ДАГ

* По своей форме напоминает огромного медведя, пьющего воду из Чёрного моря.



* Кара-даг или Черная гора

- * Остатки вулкана, действовавшего около 150 миллионов лет назад и природный заповедник. один из символов Крыма.



* Гора Чатыр-даг

* Переводится как гора-шатер.



Большой каньон Крыма.

Каньон – это большое ущелье, протяженностью 3.5 км. Высота отвесных стен в некоторых местах достигает 300 метров. Расположен Большой каньон Крыма между двух гор - Ай-Петри и Бойко. Этот разлом сегодня заполнен горной речкой Аузун-Узень.



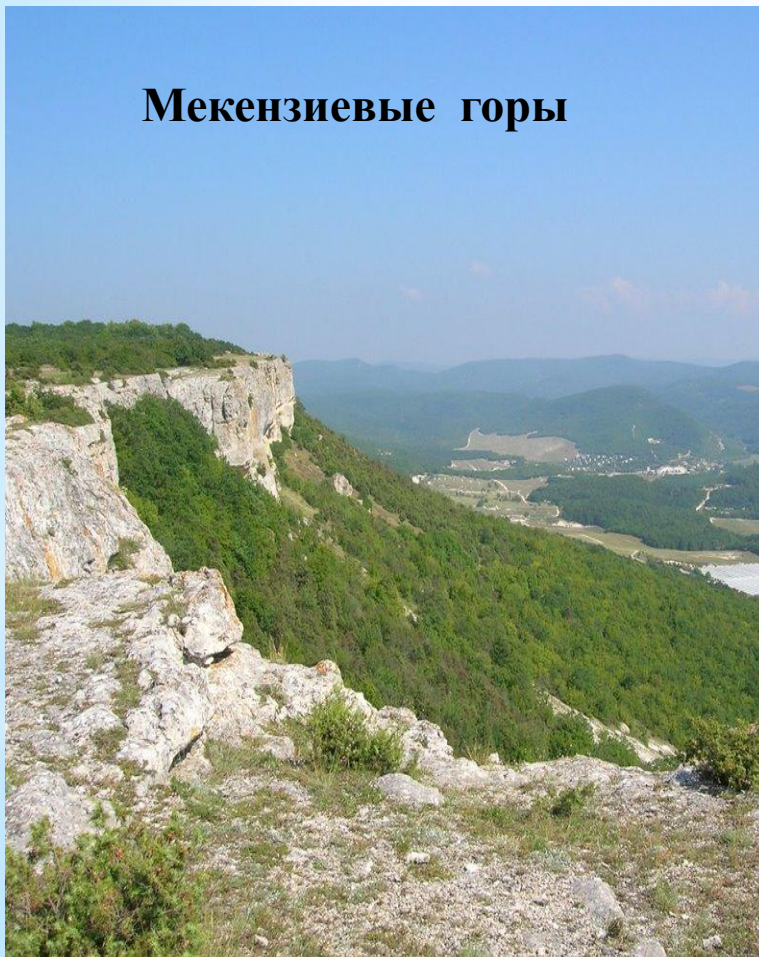
*Уч-Кош

- * Ущелье, которое пропилила в горах над Ялтой речушка с ласковым названием Бала - «малыш».



Внутренняя гряда протянулась от Мекензиевых гор, у Севастополя, до горы Агармыш на 125 км. Ее высоты в среднем колеблются в пределах 400-500 м. Верхнюю, скалистую, часть гряды образуют на западе верхнемеловые известняки.

Мекензиевые горы



гора Агармыш



В ряде мест эрозией текучих вод от южной части гряды отделены плосковершинные крутосклонные останцы. Они поражают своей неприступностью. Здесь возникли крепости Мангуп-Кале, Тепе-Кермен, Чуфут-Кале, Эски-Кермен и др.

Эски-Кермен



Мангуп -Кале



Чуфут-Кале



Внешняя куэстовая гряда начинается у мыса Фиолент, около Севастополя, и простирается хребтом Кара-Агач и Сапун-горой до Мекензиевых гор. Вновь она появляется на правом берегу реки Бельбек у села Верхнесадовое и тянется севернее Симферополя к междуречью рек Бештерек и Зуя. Ее протяженность составляет 114 км, а высота — 350 м.

Восточнее она сдвигается с Внутренней грядой

Мыс Фиолент



Сапун-гора



На реке Зуя



В северном направлении пласты горных пород, образующие Внешнюю гряду, становятся более пологими, и она незаметно переходит в наклонную равнину степного Крыма.