

Моя родина



Визитная карточка

- *занимает территорию в 283,3 тыс. кв. км
- *граничит на севере с Алтайским краем Российской Федерации, на востоке и юго-востоке с Китайской Народной Республикой.
- *Население – 1425,1 тыс. человек, городское – 59,7%, сельское – 40,3%
- *наиболее крупные этносы (более 90%)казахи и русские.
- *административное деление городов – 9, районов – 15.
- *административный центр – г. **Усть–Каменгорск.**
- *расстояние до Астаны – 1030 км.

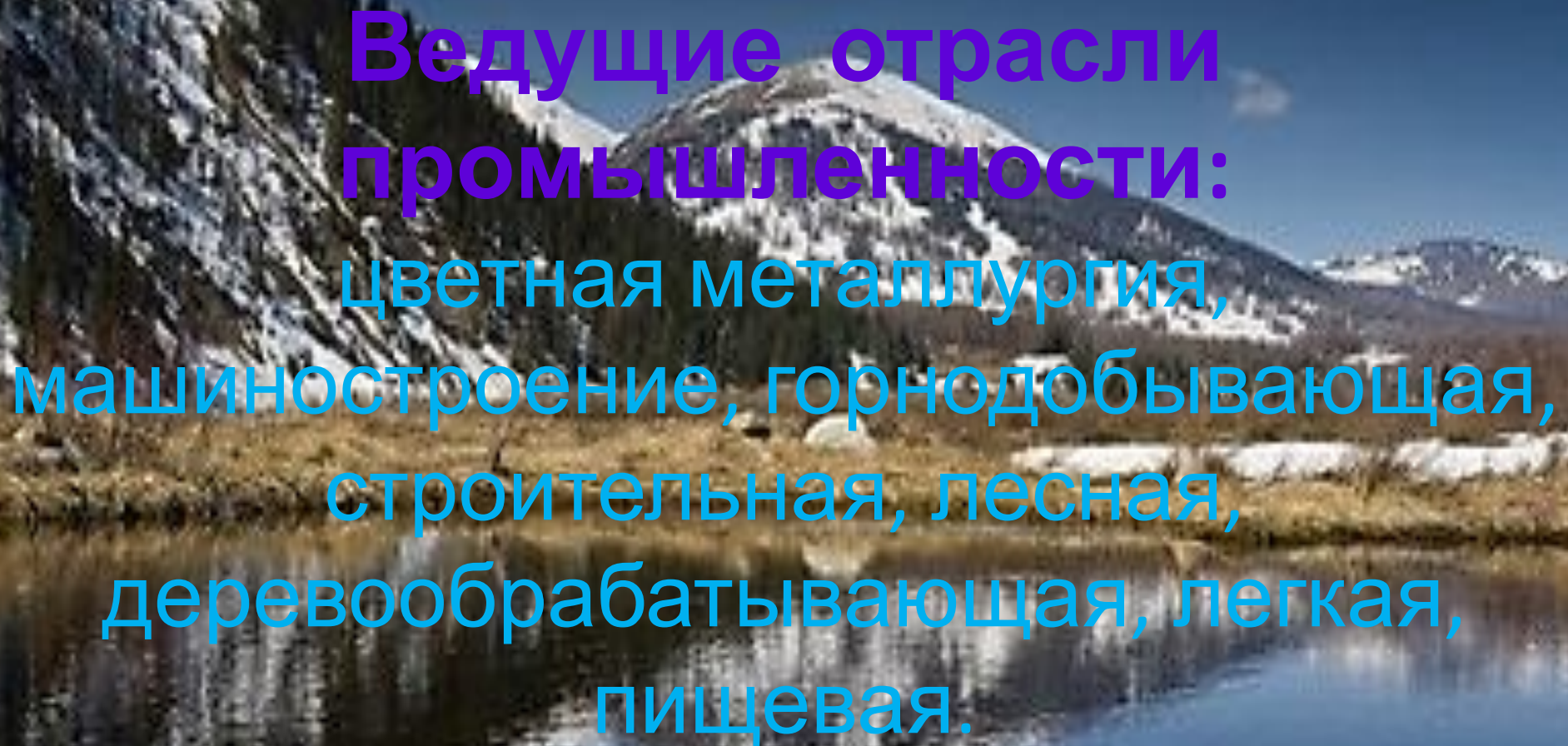
Наши достопримечательности



Восточный Казахстан

крупнейший промышленный,
энергетический, транспортный и
культурный район Республики
Казахстан



A scenic landscape featuring snow-capped mountains, a forest, and a river reflecting the scene. The text is overlaid on the image.

**Ведущие отрасли
промышленности:
цветная металлургия,
машиностроение, горнодобывающая,
строительная, лесная,
деревообрабатывающая, легкая,
пищевая.**

Направление аграрного сектора : растениводство(зерновые, кормовые, овощные, бахчевые культуры)



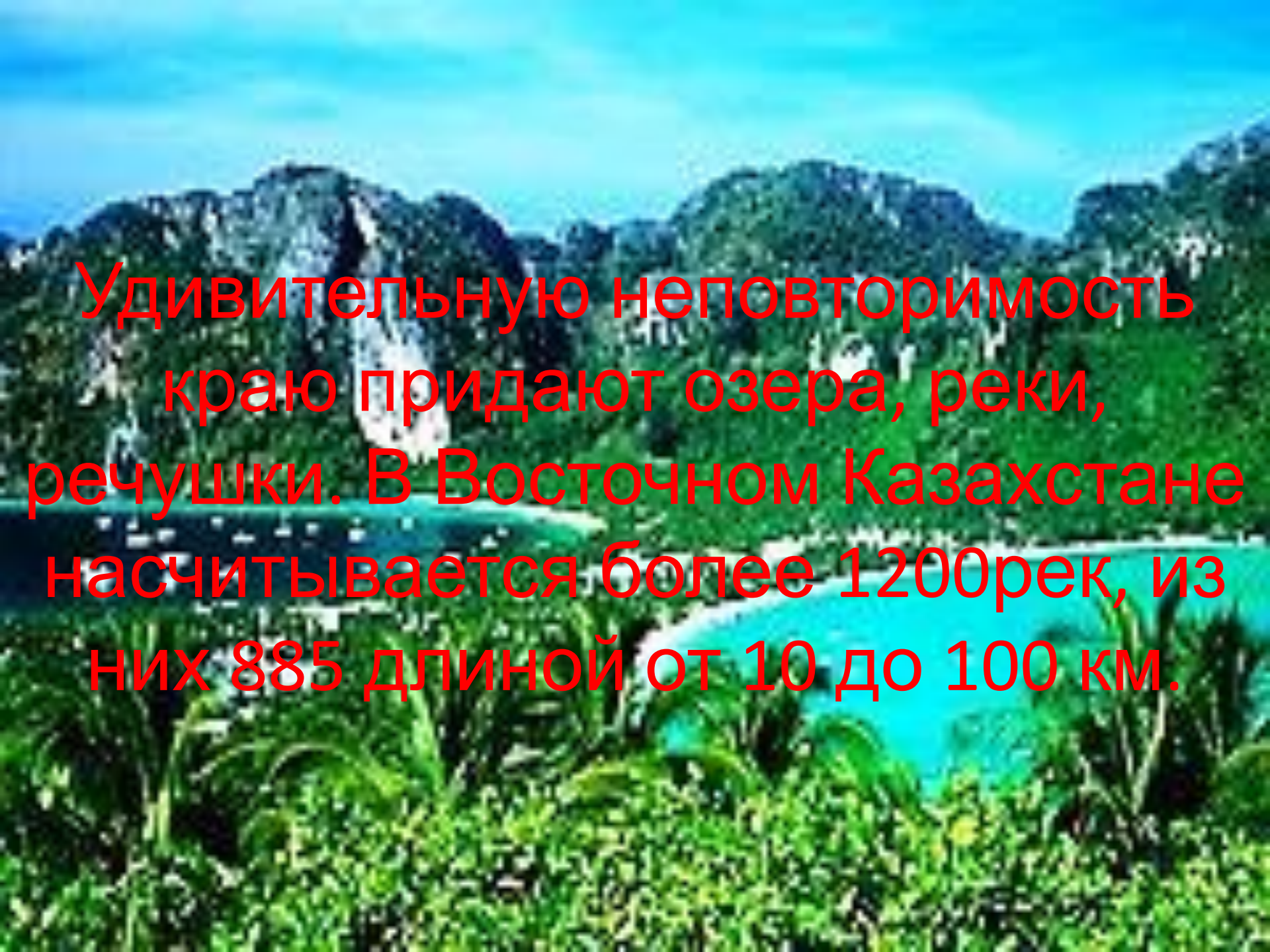
**Скотоводство: крупный рогатый
скот, лошади, овцы, и многие
другие.**




**Край образно называют
«континентом сжатым до
предела»**

- так разнообразна его природа.

**Здесь соседствуют степной,
пустынный, горный
ландшафты. На западе
раскинулись равнины
Прииртышья и Сарыарка, на
востоке – горный край,
названный Алтаем**

A scenic landscape featuring a river flowing through a lush green forest. In the background, there are mountains with some rocky outcrops. The sky is a clear, bright blue. The text is overlaid in a bold, red font.

Удивительную неповторимость краю придают озера, реки, речушки. В Восточном Казахстане насчитывается более 1200 рек, из них 885 длиной от 10 до 100 км.

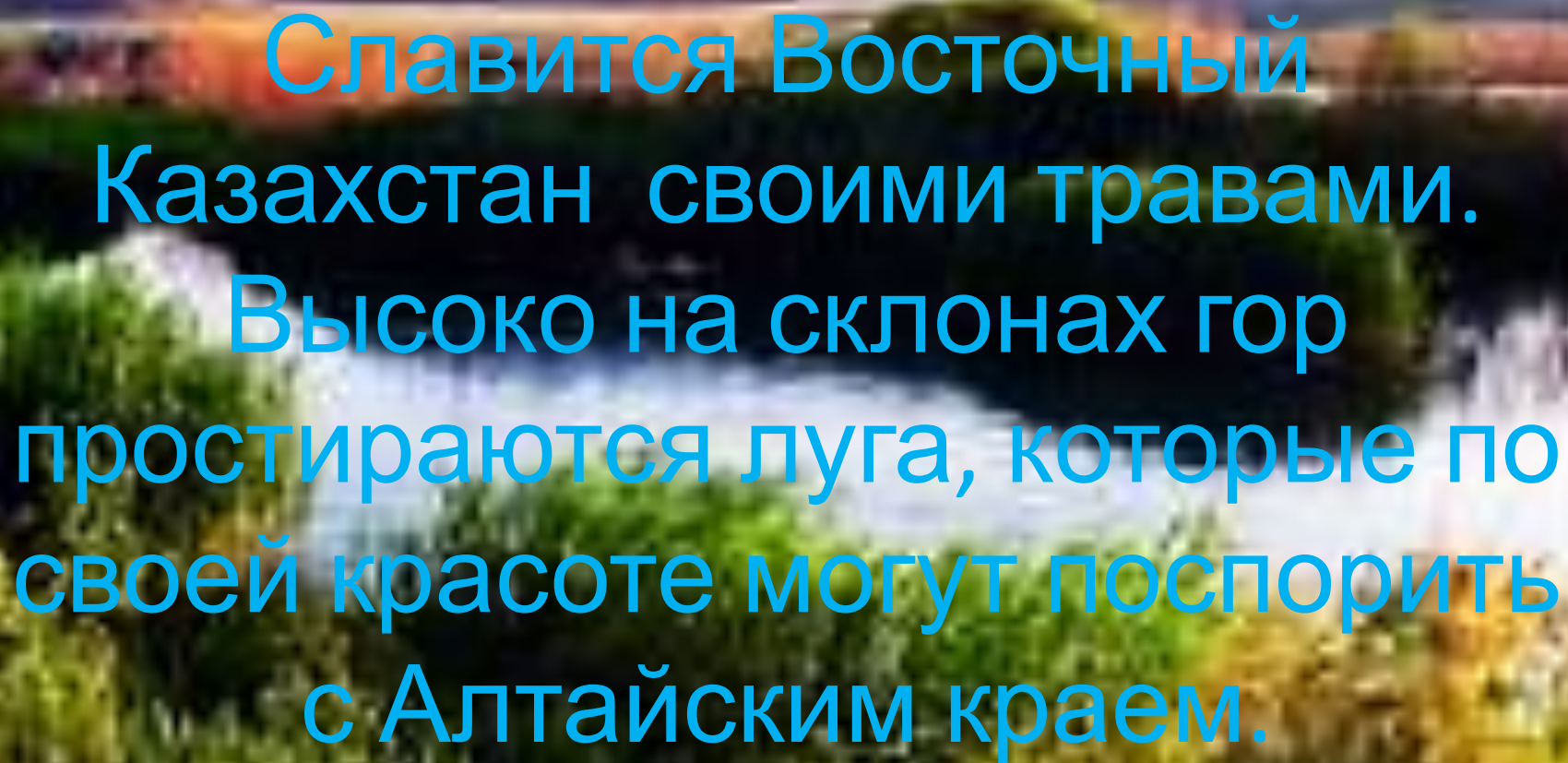
A scenic view of a lake in a valley. The lake is dark blue with ripples on its surface. In the foreground, there are green trees and bushes. The background shows rocky hills under a blue sky with light clouds. The text is overlaid on the image in a bold, black font.

**В Восточном Казахстане
насчитывается более 200 озер.
Крупных озер 18, среди них –
Зайсан, Маркаколь, Алаколь и
др.**



№15 Четверка и первой ступени Сутьей дыры.




A scenic landscape of a mountain valley. In the foreground, there are lush green meadows and a river flowing through them. In the middle ground, there are rolling hills and a small town or village. In the background, there are large, rugged mountains under a clear sky. The overall scene is vibrant and natural.

Славится Восточный
Казахстан своими травами.
Высоко на склонах гор
простираются луга, которые по
своей красоте могут поспорить
с Алтайским краем.








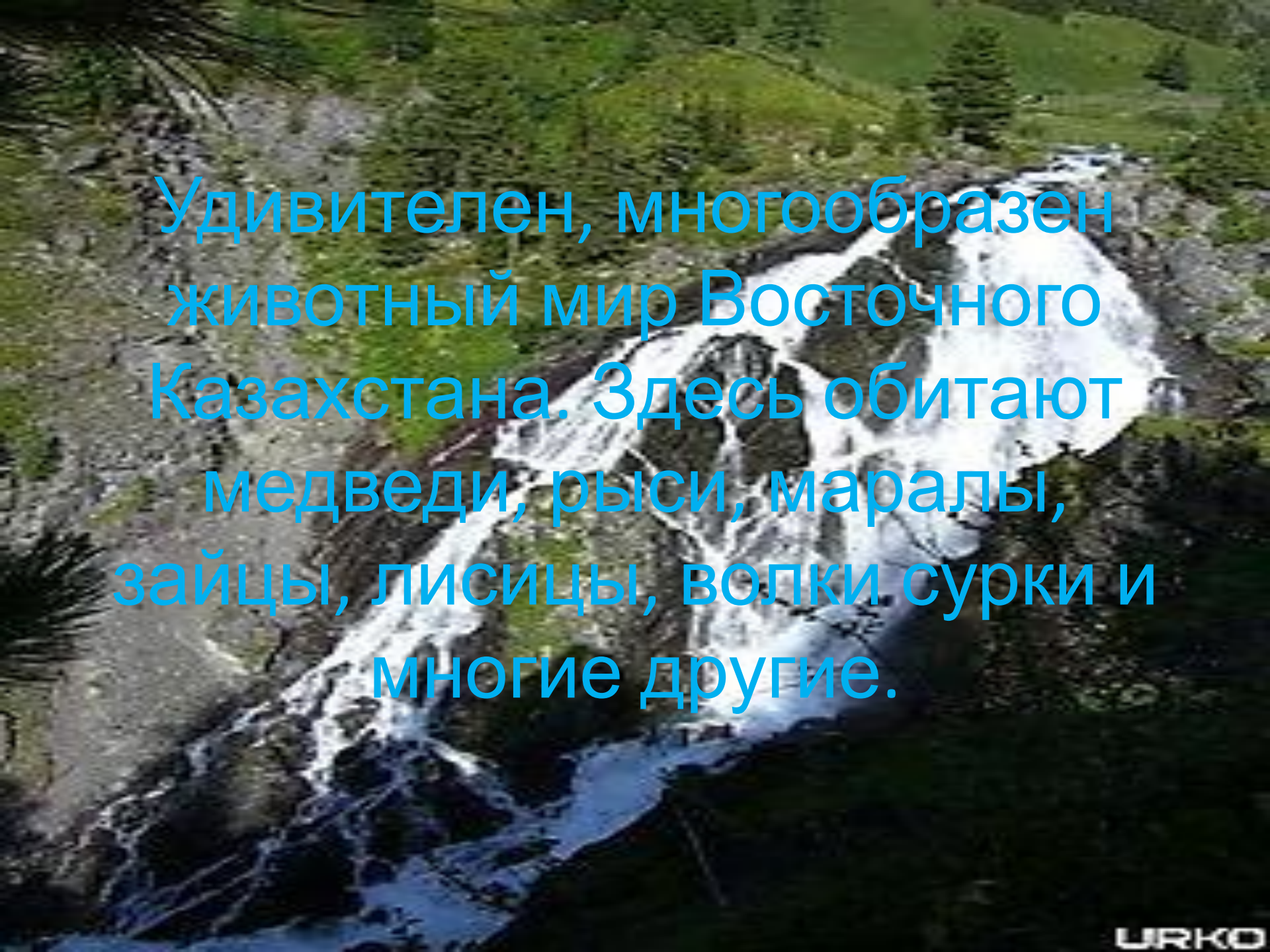


В области сосредоточено около 90% лесных богатств республики. Значительная часть гор покрыта тайгой. В основном преобладают хвойные породы: ель, пихта. Есть лиственница, тополь, береза, осина, кедр; встречаются сосновые боры.





Недра региона богаты
полезными ископаемыми.
Здесь добывают свинец, цинк,
золото, серебро, медь, титан и
многие другие.

An aerial photograph of a waterfall cascading over dark, jagged rocks in a lush green forest. The water is white and frothy as it falls, creating a stark contrast with the surrounding greenery. The surrounding area is covered in dense, vibrant green vegetation, likely moss or small plants, which adds to the natural beauty of the scene.

Удивителен, многообразен
животный мир Восточного
Казахстана. Здесь обитают
медведи, рыси, маралы,
зайцы, лисицы, волки сурки и
многие другие.





















Для сохранения природы
региона создана сеть
охранных территорий и
заповедных мест.



БЕРЕГИТЕ
НАШУ
ПРИРОДУ!!!

