

# Путешествие по странам мира



# Изученные

# Границы:

ТЕМЫ:

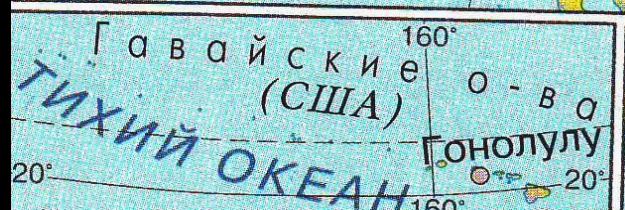
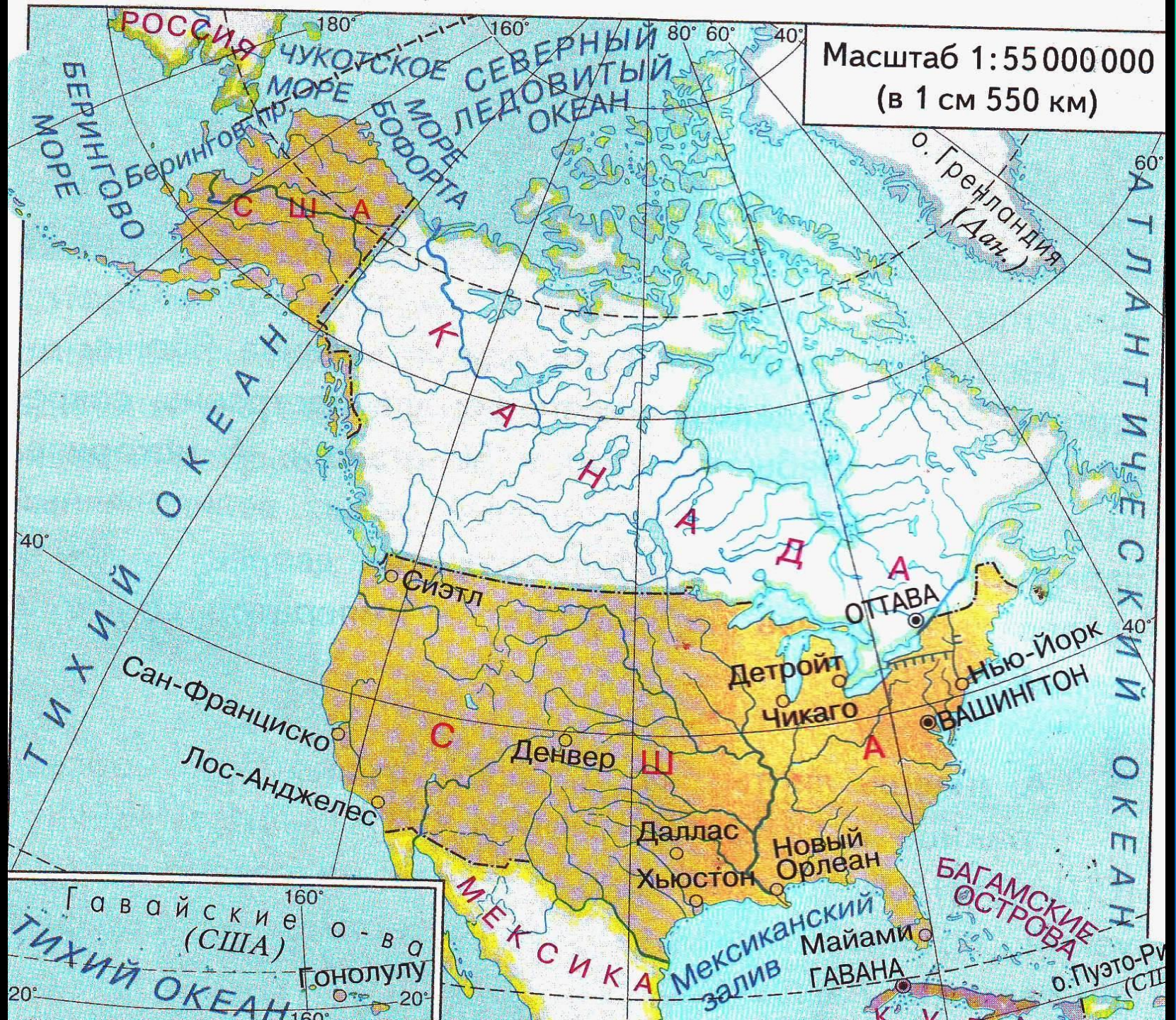
И

СШ





Масштаб 1:55 000 000  
(в 1 см 550 км)







# ТЕМА УРОК

## А:

ВЕЛИКОБРИТАНИЯ



# План изучения

1. Великобритания на карте,

столица

власть в

4. Крупные города, их

достопримечательно

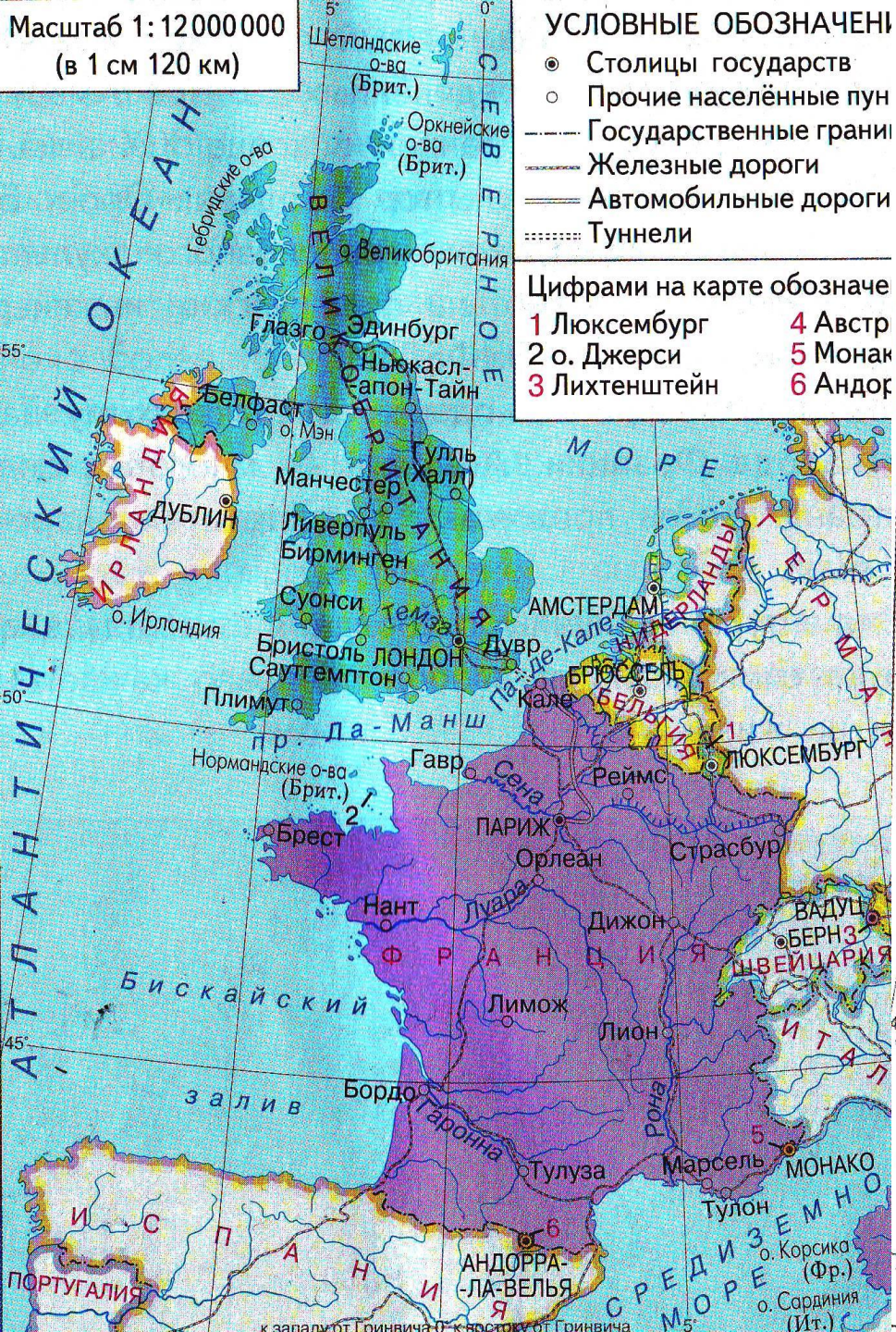




Франция



Масштаб 1:12000000  
(в 1 см 120 км)



- УСЛОВНЫЕ ОБОЗНАЧЕНИЯ**
- Столицы государств
  - Прочие населённые пункты
  - Государственные грани
  - Железные дороги
  - Автомобильные дороги
  - ⋯ Туннели

Цифрами на карте обозначены:

1 Люксембург	4 Австр
2 о. Джерси	5 Монак
3 Лихтенштейн	6 Андоф

Масштаб 1:12000000  
(в 1 см 120 км)




- УСЛОВНЫЕ ОБОЗНАЧЕНИЯ**
- Столицы государств
  - Прочие населённые пункты
  - Государственные границы
  - Железные дороги
  - Автомобильные дороги
  - ⋯ Туннели

Цифрами на карте обозначены:

1 Люксембург	4 Австрия
2 о. Джерси	5 Монако
3 Лихтенштейн	6 Андорра



# ФЛАГ ВЕЛИКОБРИТАНИИ





# КОРОЛЕВСКИЙ ГРБ





# Гимн Великобритании





# Главой государства является королева Елизавета II



Англия – это первая страна, в которой образовался парламент.



**Здание  
парламента**



**Заседание  
парламента**



# Физкультмину тка

# Столица Великобритании – ЛОНДОН. Её основали в 43 году н.э. на берегу реки Темзы.





# ДОСТОПРИМЕЧАТЕЛЬН ОСТИ ЛОНДОНА



Букингемский дворец – официальная резиденция королевской семьи в Лондоне.

# Тауэр – бывший королевский замок, а сейчас музей.





# Биг-Бен





# Сады Литона



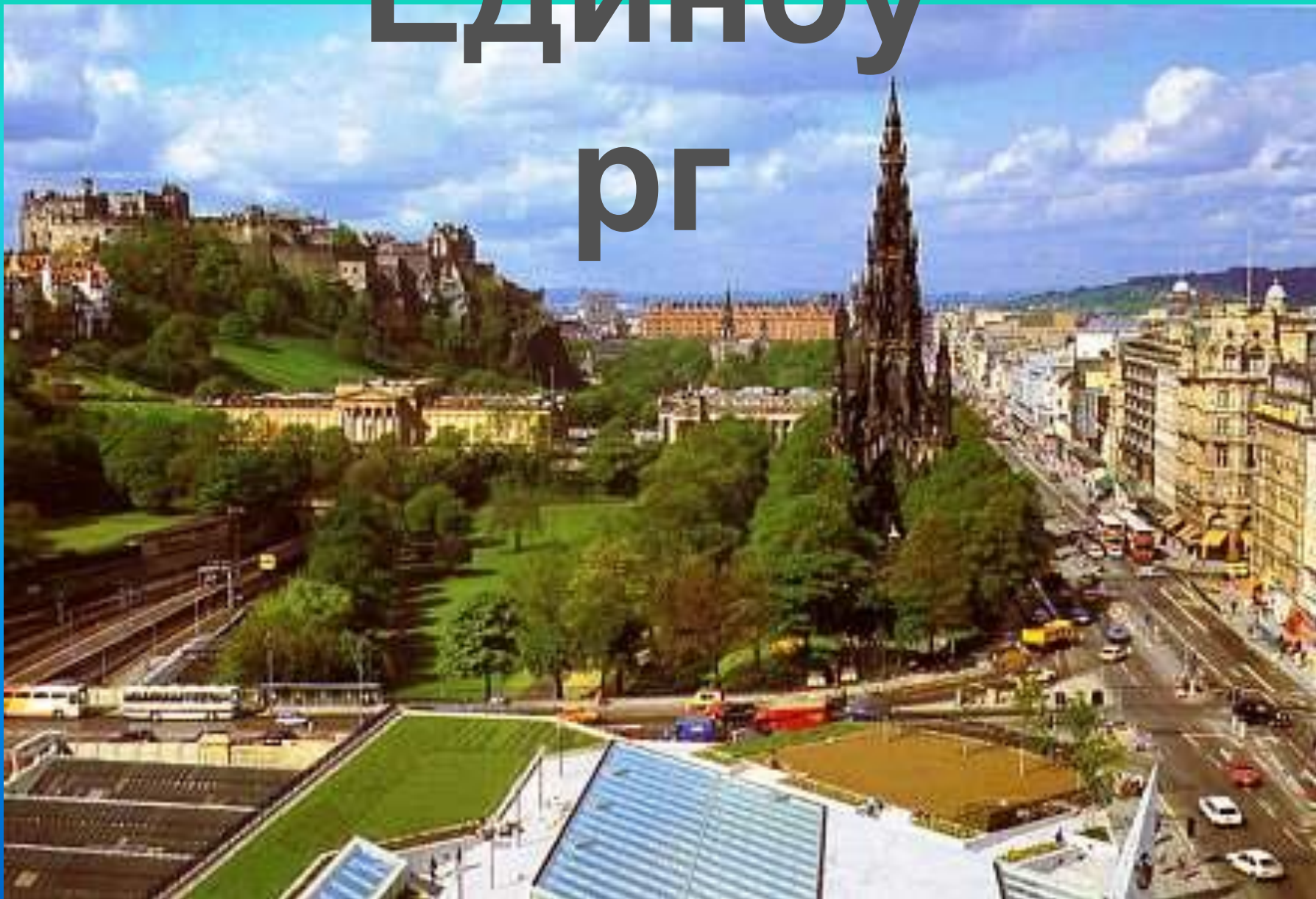


# А ещё





# Единбург





# Ливерпу ль



# Бирмингем

Н





# Манчестер



# Тест

# Великобритан





# 1. Полное название

а) государства:

Англия и объединённое  
королевство

в) Королевства  
Великобритании

г)

Лондон

## 2. Столица государства:

а)

Честер

б)

Бат

в) Лондон

г)

Манчестер



### 3. На какой реке стоит

Лондон:

а) Нева

б)

Темза

в) Волга

г)

Амазонка

## 4. Какие цвета присутствуют


- на флаге государства:
- а) Чёрный, белый
  - б) Зелёный, синий,  
жёлтый
  - в) красный, белый
  - г) красный, синий,  
белый



# 5. Найдите флаг

государства


а )




б )



в )



г )



# 6. Найдите изображение Биг-Бена.

а )



б )



в )



г )





# 7. Какой океан омывает берега

страны:

а) Тихий

б)

в) Атлантический  
Индийский

г) Северный  
Ледовитый

# Домашнее

Уч. с. 84-86, **задание:**

пересказ;

П. т. С. 37, № 74, 75;

**Дополнительно**

Сообщения на темы:

1. Знаменитые личности

Великобритании

2. Города

Великобритании