

A historical map of the world, likely from the 17th or 18th century, showing continents and oceans with Latin labels. The map is centered on the Atlantic Ocean. The text is overlaid on the map.

Окружающий мир 4 класс умк «Планета знаний»

Тема: «История на карте»

Подготовила учитель начальных классов

МОУ Игнатовской СОШ

Майнского района, Ульяновской области

Кувшинова Светлана Валерьевна




Проверка домашнего задания

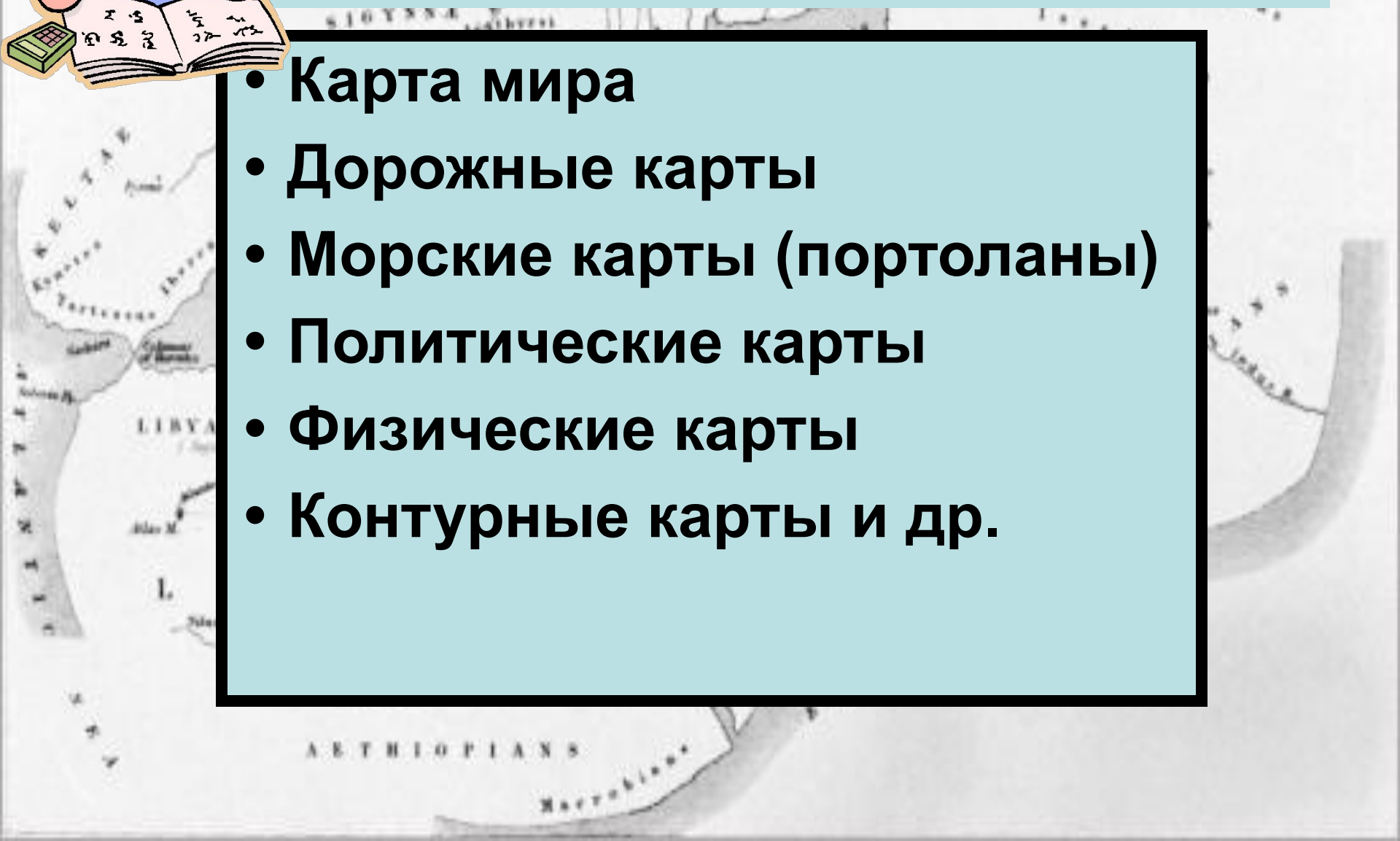
-Какие экологические проблемы существуют в России?

- Как они решаются?

Виды карт



- Карта мира
- Дорожные карты
- Морские карты (портоланы)
- Политические карты
- Физические карты
- Контурные карты и др.





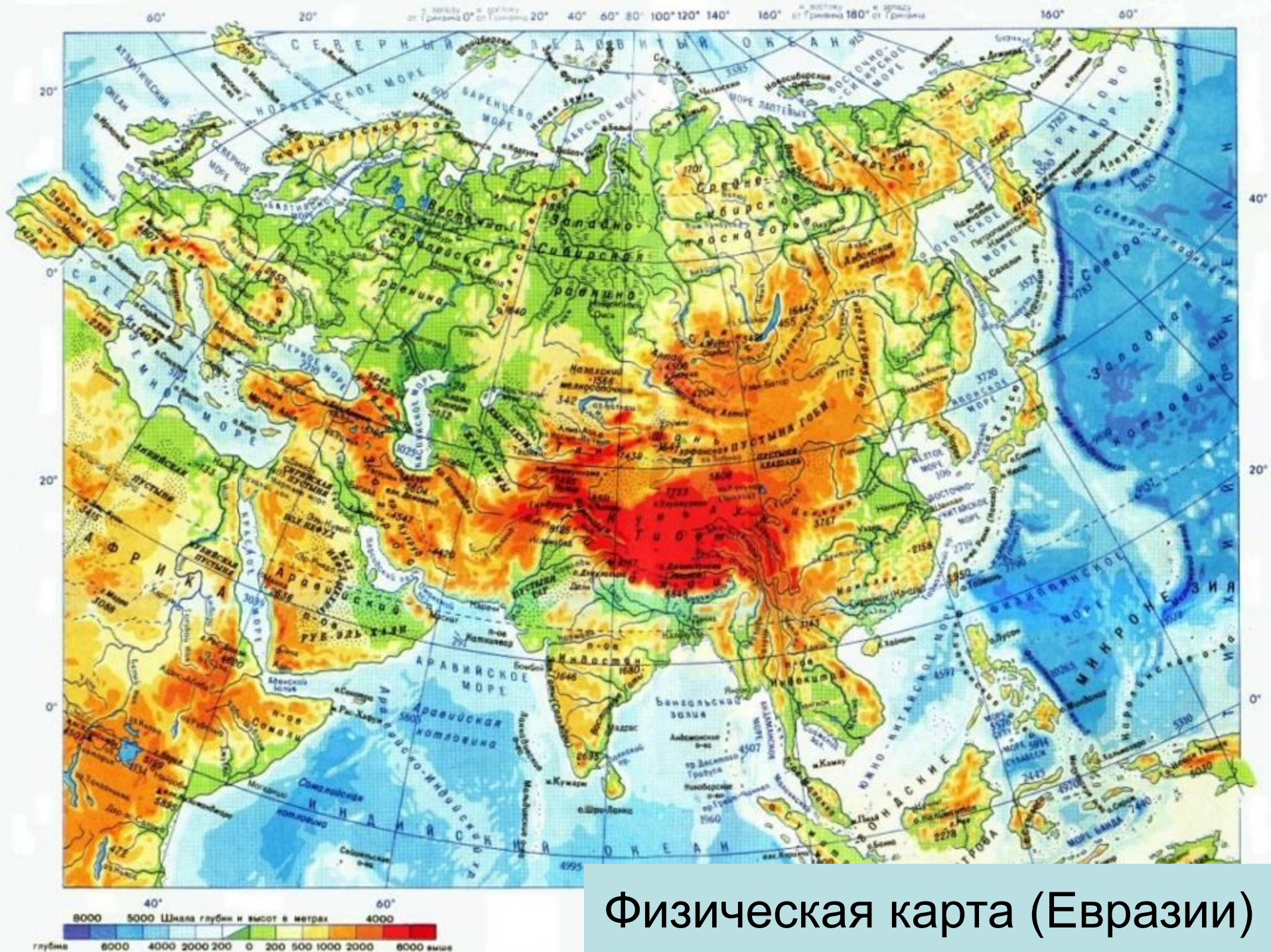
Политическая карта мира



Дорожная карта
(автомобильных дорог)



Морская карта (Черное море)



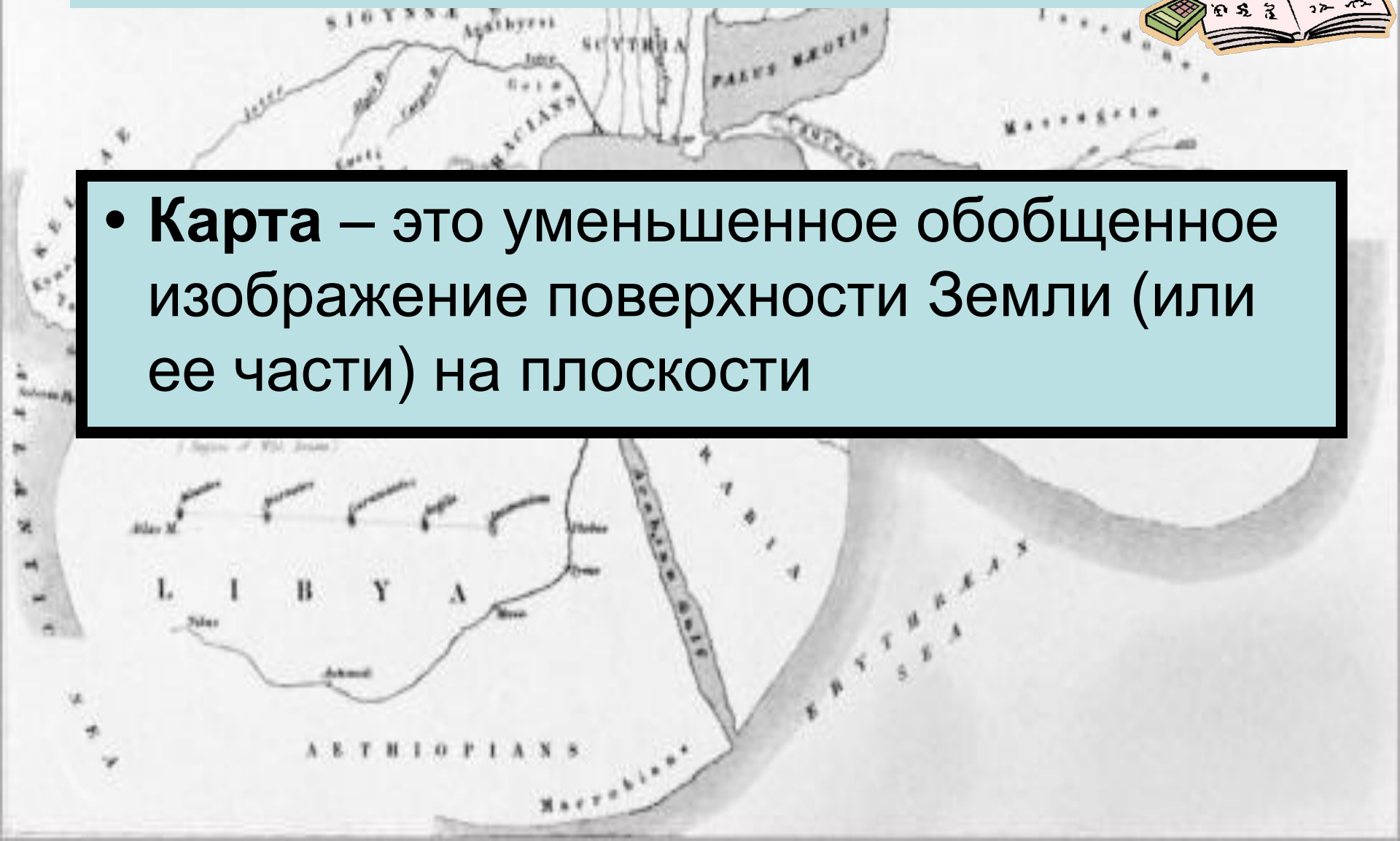
Контурная карта




Что такое карта?



- **Карта** – это уменьшенное обобщенное изображение поверхности Земли (или ее части) на плоскости



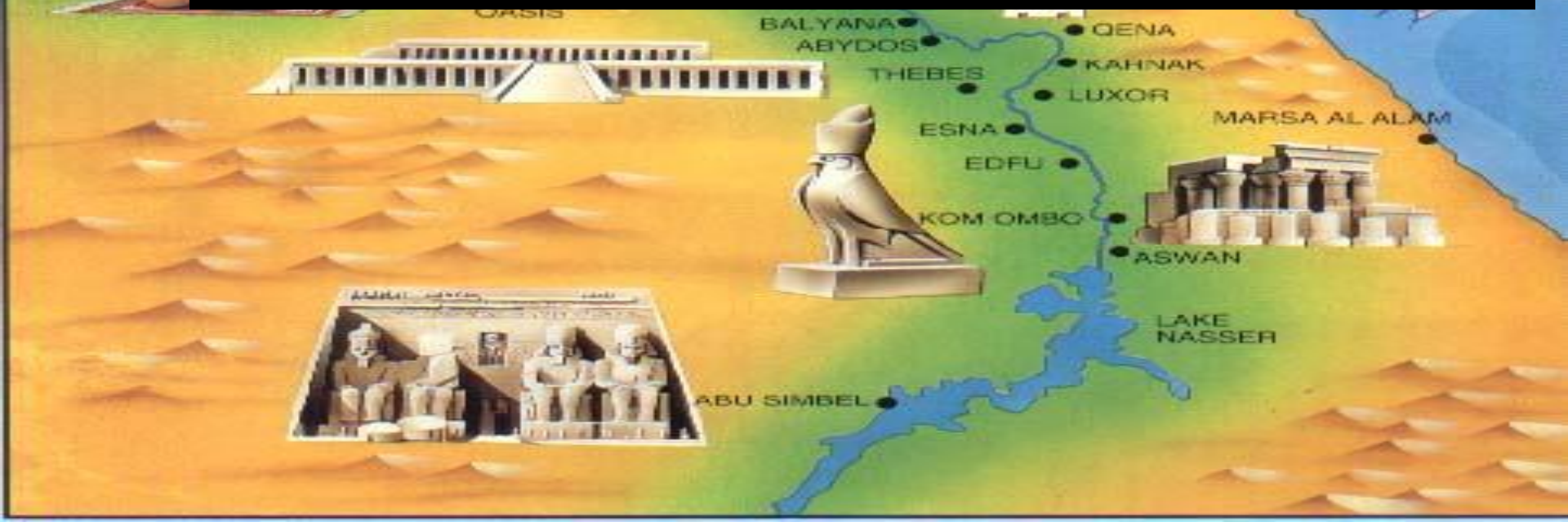
Особенности карт



- **Масштаб** – численное соотношение реальности и изображения (1: 100.000, 1 см=1 км)
- **Легенда карты** – табличка у края карты с условными обозначениями
- **Надписи и географические названия**



Историческая карта



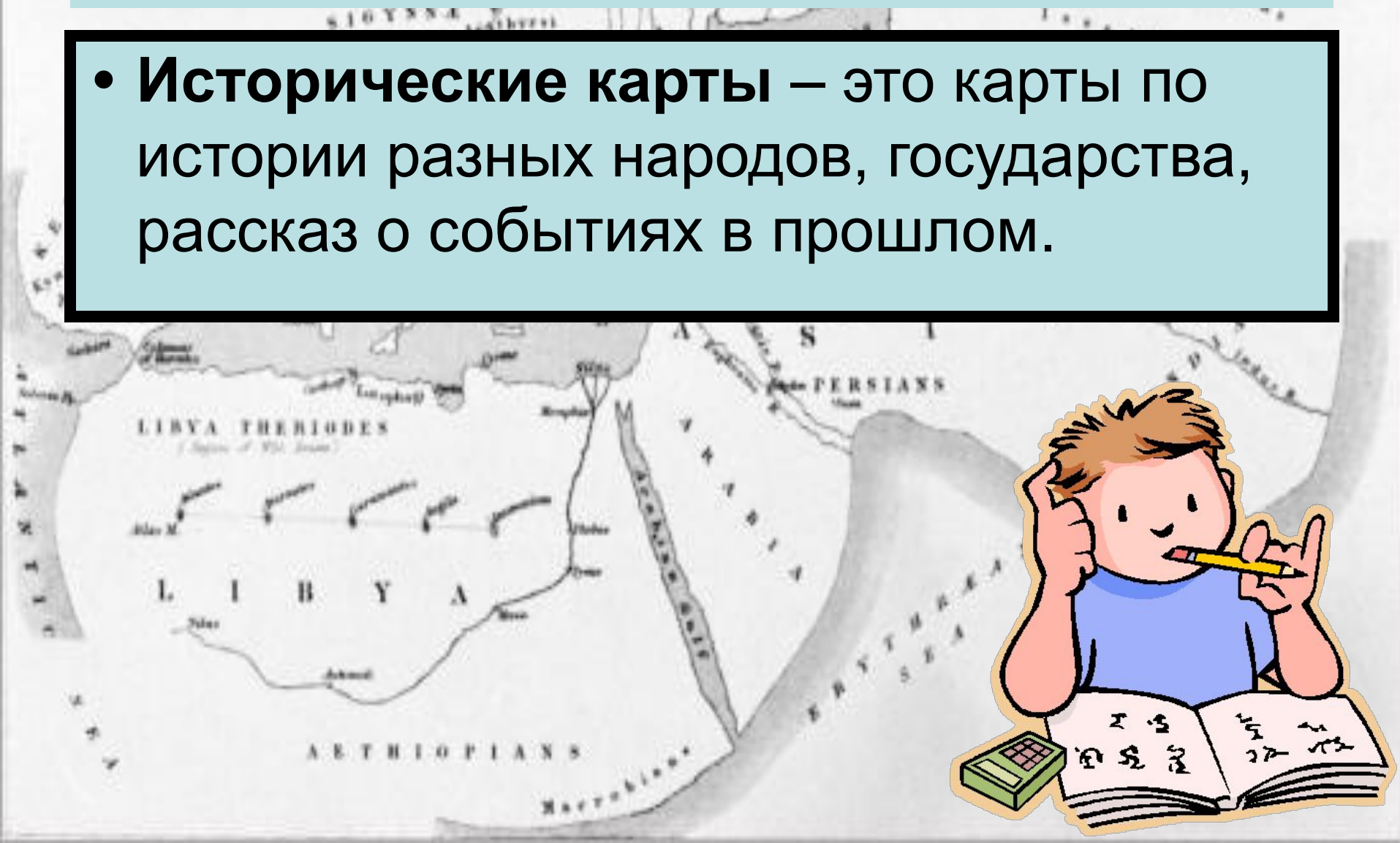
Историческая карта





Историческая карта

- **Исторические карты** – это карты по истории разных народов, государства, рассказ о событиях в прошлом.



Особенности исторической карты

- Черный шрифт – города
- Голубой шрифт – все водоемы
- Кружочек – город
- Границы государства определенным цветом
- Штрихи или цвет определенный - завоеванные территории
- Скращенные мечи – места сражений
- Стрелки – направления походов
- Скопление точек – места восстаний



Выполним задание

- Определите о чем рассказывают нам эти исторические карты



Проверка

1. В каких городах проходили сражения?
2. Какая крепость изображена на карте?
3. Какие народы проживали на территории Российской империи?
4. Как на карте показан район восстания?
5. Как показан поход восставших?





Итог урока.

•- Я повторил

•- Я узнал

•- Я научился

Домашнее задание

С. 6 – 7, читать

С. 3 – 4, тетрадь

