

ИНДИЯ

Первые цивилизации в долине Инда появились более чем за 2 тысячелетия до появления древней Эллады. Загадочное племя Ариев принесло в Индию основы, во многом определившие дальнейший ход развития цивилизации - Веды, касты, учения о карме и язык санскрит.

- Общая характеристика
- Карта
- Географическое положение
- Столица Индии
- Крупные города
- Население
- Этнический состав
- Религия
- Природа
- Климат
- Промышленность
- Сельское хозяйство



И Н Д И Я



Это одно из древнейших государств мира. В течении почти двух веков она была колонией Англии. Добилась независимости в 1947 году, а в 1950 году была провозглашена республикой. По государственному строю Индия – Федеративная республика, состоящая и 29 штатов.



Территория, границы, положение

Территория Индии по форме напоминает треугольник. Расположена в Южной Азии на полуострове Индостан. Граничит на северо-западе с Пакистаном и Афганистаном, на севере – с Китаем, Непалом, Бутаном, на востоке – с Бангладеш и Мьянмой. Омывается водами Аравийского моря и Бенгальского залива.



Столица Индии




Панорама Дели

Столица Индии – Дели с 1911 г. Это один из древнейших городов мира, богатый памятниками индусско-мусульманской архитектуры. Состоит из двух частей: северная часть (Старый Дели) и Южная часть (Нью-Дели). Именно новый Дели официально считают столицей Республики Индии.



Крупнейшие города:
Дели, Калькутта, Ченнай,
Мумбаи – четыре самых
крупных городов Индии, а также
четыре главных промышленных
центра.



улицы
Калькутты.



Население

По численности населения Индия – это вторая страна после Китая- 1млрд. 25 млн. человек. Перепись населения проводится здесь с 1891 г. через каждые 10 лет.



Этнитический состав

Индия – самая многонациональная страна в мире! Население Индии – многообразие рас и народов. Крупнейшие народы: хиндустанцы, телугу, маратхи, бенгальцы, тамилы, гуджаратцы, каннара, панджабцы и др. Государственный язык – хинди.



Индийская девушка в сари.



Религия

Очень большое влияние на индийский образ жизни оказывает религия.
Свыше 4/5 индийцев исповедуют индуизм и 1/10 – мусульманство.



Деталь фасада индуистского храма Винаябар. Сингапур.



WWW.LEUVIANTOROU.COM.RU

ТОЧКА ВРАЩЕНИЯ



Природа

Индия расположена в пределах полуострова Индостан и Индо-Гангской равнины. Высочайшая горная система Земли — Гималаи (гора Нангапарбат, 8126 м) и горы Каракорум с альпийским рельефом и ледниками в гребневой зоне ограничивают Индию с севера. Месторождения каменного угля, руд железа, марганца, хромита, бокситов, алмазов.



Кашмир. Горный перевал.




В окрестностях курорта Дуликель (Непал).



Канчанджунга.



3/4 территории страны —
равнины и плоскогорья.
Основные реки: Ганг, с
притоком Джамна, Инд
(верховья), Брахмапутра
(нижнее течение), Нармада,
Годавари, Кришна. Реки
полноводны летом (бывают
наводнения), широко
используются для орошения.



Берега реки Ганг.



www.geopoesia.ru



Климат



Климат преимущественно тропический. В связи с высокой расчлененностью поверхности и близостью океана, климатические условия очень разнообразны – от крайне холодных районов Гималаев до влажных тропических районов юга.



Промышленность

В промышленности занята 1/5 активного населения. Развита легкая и пищевая промышленность. Также развивается тяжелая индустрия, в том числе и АЭС.



Сельское хозяйство

В сельском хозяйстве занято 2/3 активного населения Индии. В Индии сложилось две главные земледельческие зоны: рисоводческая зона (в юго-восточной части) и пшеничная зона (северо-западная часть). Также выращивают чай.



Рисовые плантации




Чайная плантация







www.liveinternet.ru/users/tomash_design/profile



www.liveinternet.ru/users/tomash_design/profile



www.liveinternet.ru/users/tomash_design/profile





www.liveinternet.ru




www.liveinternet.ru/users/tomash_design/profile




internet.ru/users/tomash_design/profile




internet.ru/users/tomash_design/profile



internet.ru/users/tomash_design/profile





www.liveinternet.ru/users/tomash_design/profile



www.liveinternet.ru/users/tomash_design/profile



www.liveinternet.ru/users/tomash_design/profile



www.liveinternet.ru/users/tomash_design/profile









www.liveinternet.ru/users/tomash_design/profile



www.liveinternet.ru/users/tomash_design/profile








www.liveinternet.ru/users/tomash_design/profile



www.liveinternet.ru/users/tomash_design/profile



www.liveinternet.ru/users/tomash_design/profile







www.liveinternet.ru/users/tomash_design/profile



www.liveinternet.ru/users/tomash_design/profile







www.liveinternet.ru/users/tomash_design/profile



www.liveinternet.ru/users/tomash_design/profile



