

**Муниципальное общеобразовательное автономное учреждение
средняя общеобразовательная школа №8 им. А.Я. Тимова
п. Прикубанского муниципального образования
Новокубанский район**

**Презентация : «Реализация внеурочной деятельности»
«Путешествие по Краснодарскому краю»**

**Шило Оксана Владимировна, учитель начальных
классов, кубановедения**

ВИДЫ ДЕЯТЕЛЬНОСТИ

Игровая

Познавательная

Художественное
творчество

Досугово - развлекательная
деятельность (досуговое общение)

Техническое
творчество

**Проектная
деятельность**

Социальное творчество (социально
преобразующая добровольческая
деятельность)

Трудовая
(производственная)

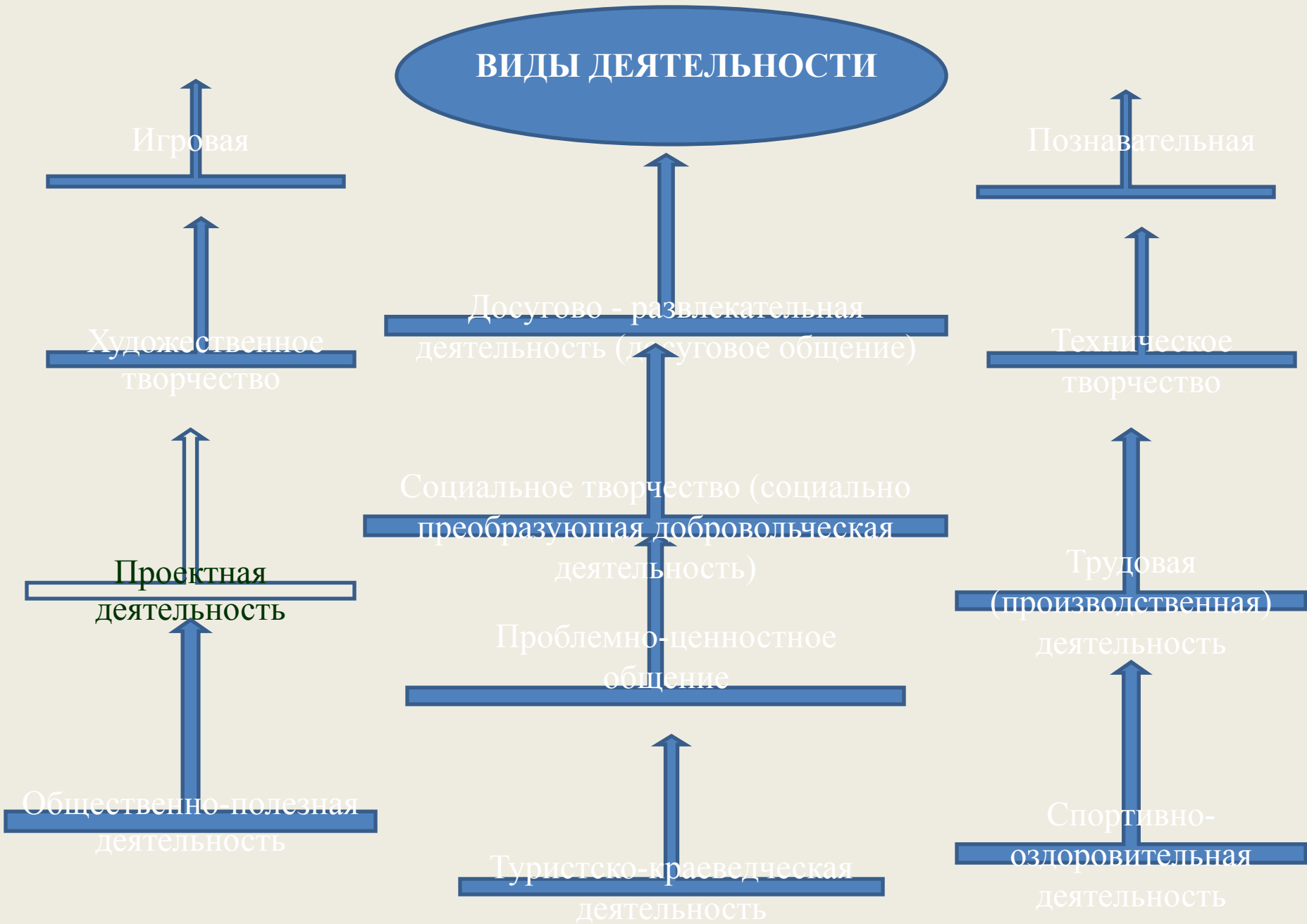
Общественно-полезная
деятельность

Проблемно-ценностное
общение

деятельность

Туристско-краеведческая
деятельность

Спортивно-
оздоровительная
деятельность



Школьный проект

- Что такое школьный проект?
- Классификация проектов
- Формы представления проектов
- Этапы работы над проектом
- Критерии оценки проекта
- Примеры проектов. Проект «Жемчужины Кубани»

Многообразие форм представления проектов

- Макет географического объекта
- **Путеводитель**
- **Презентация**
- Наглядное пособие
- **Карта**
- **Экскурсия**
- Школьный праздник
- Листовка, газета

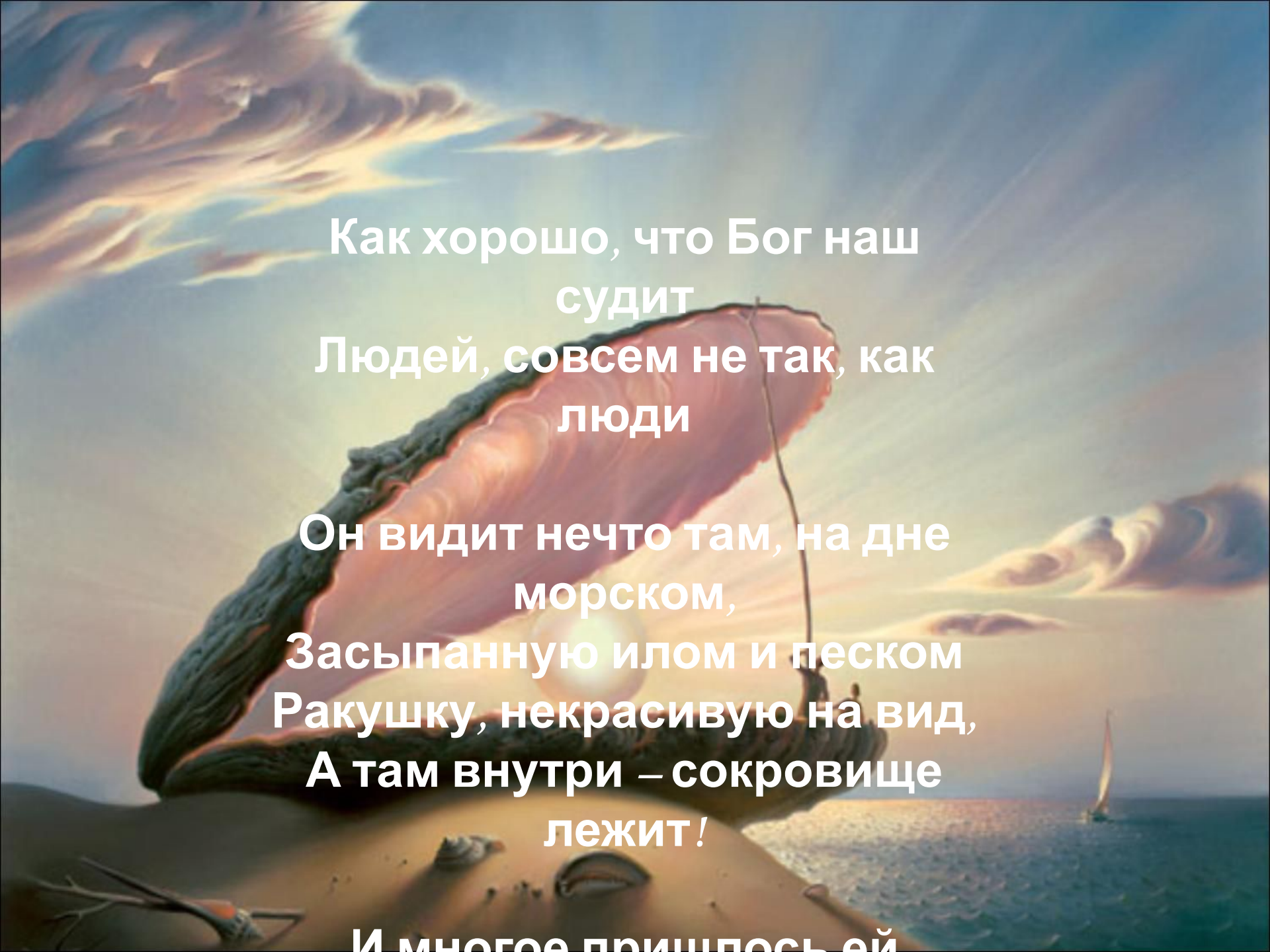
Этапы работы над проектом

- Организационный (формулировка темы, целей, задач, планирование деятельности)
- Технологический (сбор и анализ информации, выработка и обсуждение идей, оформление работы)
- Заключительный (представление работы, ее анализ и оценка)

A scenic landscape featuring a calm lake in the foreground, reflecting the sky and surrounding greenery. In the background, there are rolling hills and mountains under a blue sky with scattered white clouds. The scene is framed by trees and foliage on the left and right sides.

«Путешествие по родному краю»

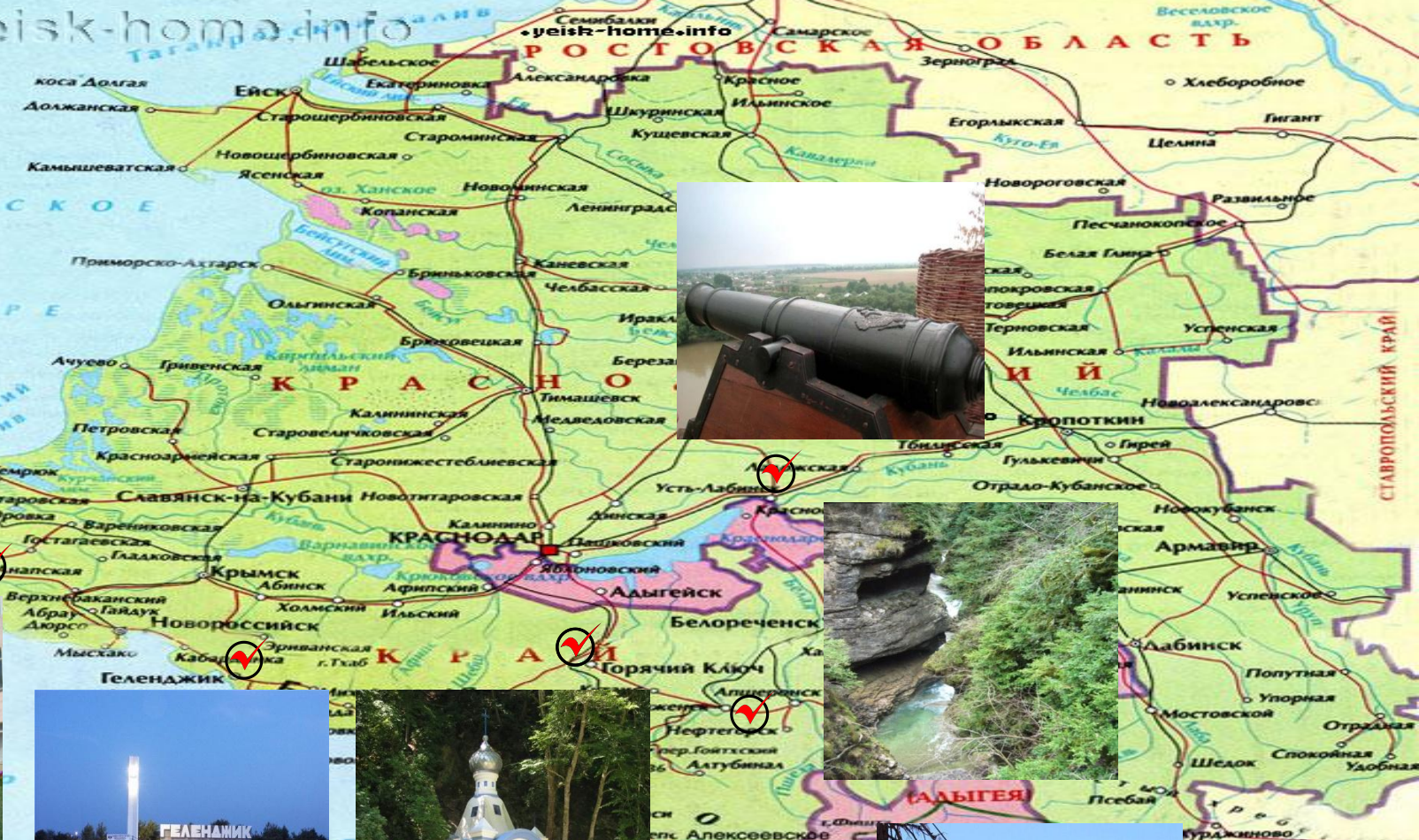
Ты был на Кубани?
А ты побывай.
Отличные люди,
Прославленный
край!



Как хорошо, что Бог наш
судит
Людей, совсем не так, как
люди

Он видит нечто там, на дне
морском,
Засыпанную илом и песком
Ракушку, некрасивую на вид,
А там внутри – сокровище
лежит!

И многое пришлось ей



Три аспекта работы с текстом

- **Гуманитарный аспект** – понимание текста – понимание мира, познание мира.
- **Дидактический аспект** – умение работать с информацией в условиях избытка ее в современном обществе и с развитием компьютерных технологий.
- **Развивающий аспект** – развитие мыслительных операций на основе осмысленного восприятия и манипуляций с текстом

Научить учащихся работать с текстом, т.е. извлекать информацию, подлежащую усвоению

– **одна из ключевых компетентностей, которой должен владеть ученик!!!**

Сочи. Следующая «жемчужница» является самым крупным курортным городом России и Европы, имеет статус «столица олимпиады – 2014г».

Знаменитые *Воронцовские пещеры* были известны ещё первобытным людям, основавшим здесь свои стоянки.

По всему Черноморскому побережью и в горах Северного Кавказа люди издавна обнаруживали удивительные по своей архитектуре и не менее загадочные сооружения – дольмены, появившиеся в ту же эпоху, что и пирамиды Египта. Возраст одного из самых крупных дольменов уже более четырёх тысяч лет.

Тисосамшитовая роща – уникальный уголок природы, где сохранились растения, произраставшие на Кавказе ещё до ледникового периода.

Достопримечательности курорта *Красная поляна* – дольмены, минеральные источники, развалины средневековой крепости, императорский домик и видовые площадки. Это уникальный по своему расположению и природному разнообразию горноклиматический курорт.

Озеро Кардывач – одно из красивейших и второе по величине озеро в Краснодарском крае. Оно расположено у подножия южного склона Главного Кавказского хребта на высоте 1838 метров над уровнем моря. Озеро образовано в результате движения древних ледников. В нём нет рыбы, так как ниже по течению находится водопад *Изумрудный*, который горная форель не в состоянии преодолеть.

Работа с текстом

Работа с опорными словами

Опорные слова – это слова, которые несут основную смысловую нагрузку текста.

(Выписывать лучше в том же числе и падеже, что и в тексте.)

Тема: Сочи.

Сочи,

«Столица олимпиады – 2014»,

Воронцовские пещеры

Дольмены,

Тисосамшитовая роща

Красная поляна

горноклиматический курорт,

Озеро Кардывач,

Склон Главного Кавказского хребта

Сочи



Тисосамшитовая роща



Воронцовские пещеры



Комплекс «Красная поляна»



Озеро Кардывач

Графический конспект - схема

- **Логический (опорный) конспект**

– **схема,**

Передаёт:

- основное содержание текста;
- **показывает логическую взаимосвязь и взаимозависимость всех его содержательных компонентов;**
- **выделяет главные и вспомогательные или второстепенные компоненты текста;**

Тамань. Сейчас мы отправимся на Таманский полуостров. Это удивительное место, он омывается двумя морями – Азовским и Чёрным. Именно здесь заканчивает свой путь река Кубань, которая протекает через весь Краснодарский край. На этой экскурсии вы увидите необычное здание-Церковь Покрова с колоннами, раскопки древнегреческих городов Фанагории и Гермонассы, памятник кубанским казакам. Ахтазианский лиман с зарослями индийского лотоса.

Мы переходим к озеру Солёному. Оно находится на южном берегу Таманского полуострова. Чем же оно уникально? Оно отражает историю развития морской лагуны и имеет на своём дне лечебную грязь. В каждом литре воды содержится почти 300 граммов соли. Издали озеро выглядит большим и глубоким. Длина озера 1500 метров, ширина 1000м, а максимальная глубина 10 сантиметров. Мыс Железный рог- самый крупный и высокий мыс на южном берегу Таманского полуострова. Его можно отнести к редким природным образованиям. Только здесь можно увидеть выход железной руды на поверхность.

Графический конспект



**Озеро
Соленое**

Азовское море

Керченский пролив

Тамань

Таманский полуостров

р.Кубань



**Раскопки
Гермоны**

Черное море



Церковь Покрова



Мыс Железный Рог

Долина лотосов



Синквейн- «белый стих», требующий синтеза информации в кратких выражениях.

Синквейн (от фр. Пять) – 5 строк

Существительное

(тема)

Прилагательное Прилагательное

(описание темы)

Глагол

Глагол

Глагол

(описание действия)

Ф р а з а

(отношение к теме)

Существительное

(синоним, определяющий суть темы)

Гуамское ущелье

Апшеронский район. Наше путешествие продолжается и мы в среднегорье.

Гуамское ущелье является удивительным геологическим и ботаническим музеем под открытым небом.

Посещение Гуамского ущелья очень интересно увлекательно и познавательно. Имея длину около трёх километров и глубину до трёхсот метров, ущелье сужается местами до двух метров.

Гуамское ущелье

геологическое

ботаническое

удивляет

увлекает

знакомит



музей под открытым небом

«памятник» природы



Составление презентации по теме «Виртуальное путешествие по Краснодарскому краю»

Цель:


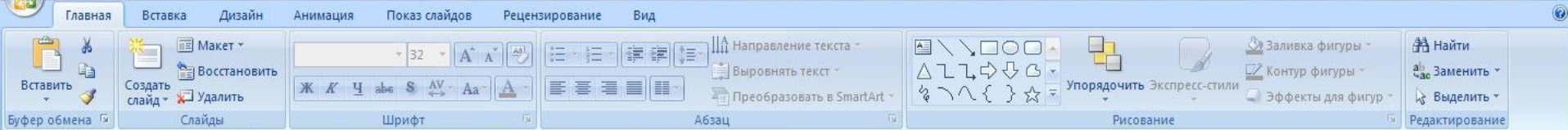
Представить информацию, подобранную по заданной теме, в форме презентации

Оборудование и материалы:

Раздаточный материал, атлас, карта, персональный компьютер, доступ в Интернет, программа Microsoft PowerPoint

Задачи:

Используя различные источники информации, подобрать и проанализировать материалы об одном или нескольких географических объектах. Составить презентацию, используя предложенный алгоритм. Подготовить план выступления и защитить презентацию



Слайд 1

- Эпиграф (вступление).
- Название презентации. Ф.И.О. учащегося.

Слайд 2

- Объект исследования. Краткое описание .

Слайд 3

- Карта (схема) маршрута

Слайды 4-6


- Географические объекты, памятники культуры, архитектурные сооружения и т.д. (описания, фото, рисунки)

Слайд 7

- Выводы

Слайд 8

- Используемая литература, информационные ресурсы



Заметки к слайду

Предыдущий слайд



Геленджик



Составной дольмен



Джанхот. Скала "Парус"



Михайловское укрепление

Усть-Лабинск

Александровская крепость, основанная А.В. Суворовым



Анапа



Музей под открытым небом



Большой Утриш



Русско-турецкие ворота




Горячий Ключ



Адов водопад



**Часовня иконы Иверской
Божьей Матери**



Дантова лестница





СПАСИБО

ЗА

ВНИМАНИЕ !