




МОЯ БЕЛГОРОДЧИНА

К 60-ЛЕТИЮ ОБРАЗОВАНИЯ БЕЛГОРОДСКОЙ ОБЛАСТИ

Первыми славянами Белгородчины были северяне. Они подселялись к местному аланскому населению и привносили свою культуру землянок, земледелия и ткачества.





С 1500 года Белгородчина окончательно была в составе России. Через эту территорию проходил Муравский шлях по которому крымские татары и ногайцы совершали набеги на земли центральной России. Поэтому в XVI веке здесь было начато сооружение Белгородской черты, на которой были основаны города-крепости Валуйки и Оскол (1593), а также Белгород(1596).

БЕЛГОРОДСКАЯ ГУБЕРНИЯ



- БЕЛГОРОДСКАЯ ГУБЕРНИЯ — административно-территориальная единица Российской империи в 1727—1779 годах. Губерния состояла из трёх провинций — Белгородской, Орловской и Севской — и занимала площадь, на которой сейчас расположены Белгородская, Брянская (частично), Курская и Орловская области.
- Административным центром являлся город Белгород.

БЕЛГОРОДСКАЯ ОБЛАСТЬ



БЕЛГОРОДСКАЯ ОБЛАСТЬ.
Центрально-Чернозёмный район России.
Образована 6 января 1954 г. путём выделения из Курской обл. Расположена на южных склонах Среднерусской возвышенности.

- Крупнейшие города: Белгород, Старый Оскол, Губкин, Шебекино, Алексеевка, Валуйки.

Интересные факты

На сегодняшний день численность населения

Белгородской области составляет **1 536 073** жителя.

Средний возраст жителя Белгородской области - около **40** лет.

В Белгородской области проживает **54%** женщин и **46%** мужчин.


Площадь Белгородской области насчитывает **27 000** квадратных километров.

Ее покрывают **6 700** километров автомобильных дорог.

Белгородская область является российским лидером по производству свинины и лидером в Центральном федеральном округе по введенному в строй жилью.

Здесь также сосредоточено **40%** разведанных в России запасов железной руды.

**В Белгородской области
родились основоположник
русской актерской школы
Михаил Щепкин, писатель и
философ Николай Станкевич,
инженер и архитектор
Владимир Шухов, известный
советский и российский актер
и кинорежиссер Владимир
Басов, тренер российской
мужской сборной по
волейболу с 1997 по 2004
годы Геннадий Шипулин,
чемпионка мира по
спортивной гимнастике
Светлана Хоркина и чемпион
мира по боевому самбо
Александр Емельяненко.**



ГЕРБ БЕЛГОРОДСКОЙ ОБЛАСТИ

- Герб Белгородской области повторяет первый исторический губернский герб города Белгорода, утвержденный в 1730 году при губернаторе

Ю.Ю. Трубецком. Изображения бегущего льва и орла над ним впервые появились в гербе Белгородского полка в 1712 году после того, как Петр I издал Указ о введении знамен для полков с территориальными гербами, отражавшими их наименование.

- Орел и лев отражали заслуги Белгородского полка в Полтавской битве. Орел в гербе символизировал Россию, он парит над убегающим львом, указывающим на Швецию.




- Герб Белгородской области установлен Законом Белгородской области № 122 «О гербе и флаге Белгородской области», принятым Белгородской областной Думой 22 апреля 2004 года

ФЛАГ БЕЛГОРОДСКОЙ ОБЛАСТИ



- Парящий орел является символом храбрости, силы, победы, веры, величия.
- Поверженный лежащий золотой лев – символ смирения, справедливости, милосердия.
- Лазоревое поле обозначает небо и является геральдическим символом славы, чести, верности, искренности, безупречности, мягкости, красоты.
- Зеленая трава является символом свободы, надежды, радости, здоровья и обозначает изобилие и плодородие полей и лесов Земли Белгородской.

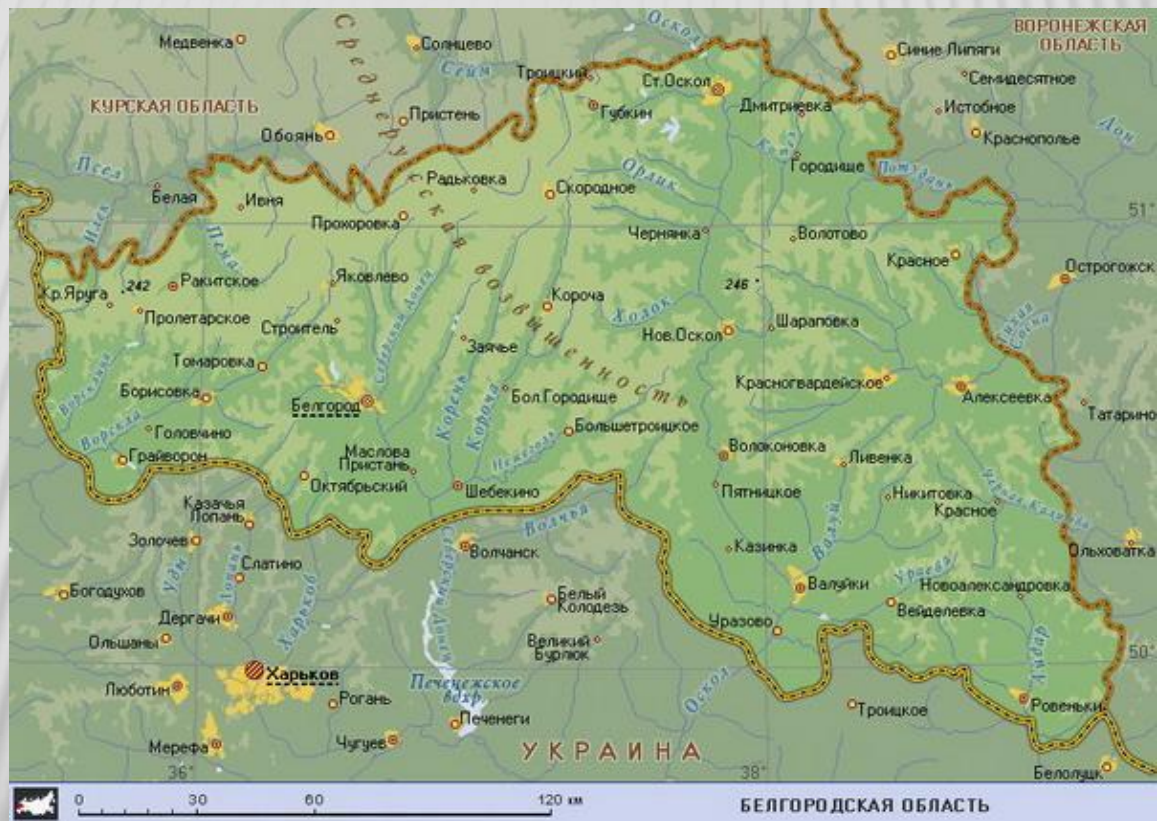
СТРОИТЕЛЬСТВО ФЛОТА ПОД ВОРОНЕЖЕМ



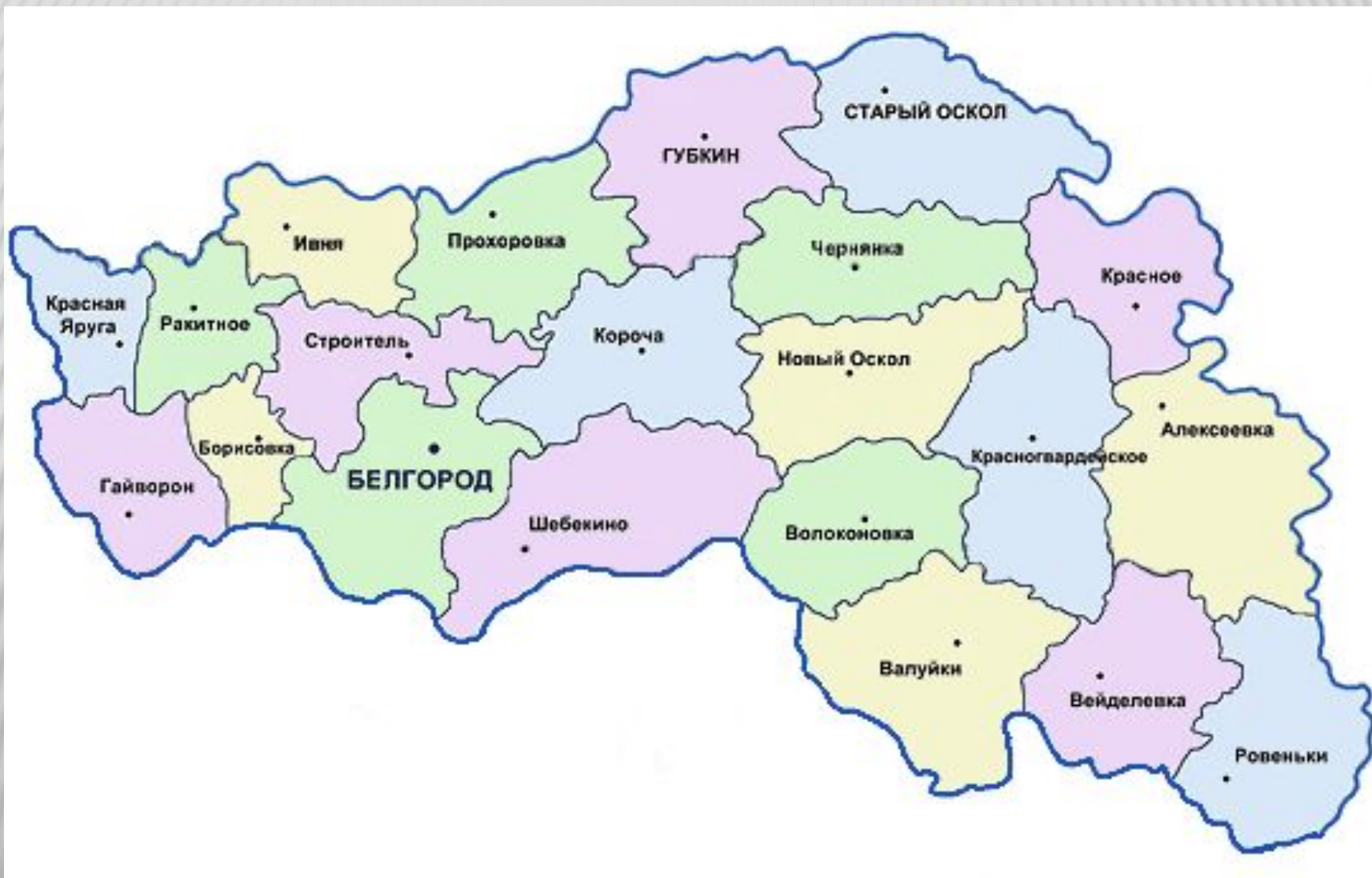
ТАНКОВОЕ СРАЖЕНИЕ ПОД ПРОХОРОВКОЙ



БЕЛГОРОДСКАЯ ОБЛАСТЬ



Районы Белгородской области.



РАСТЕНИЕВОДСТВО

зерновые
культуры



масличные
культуры



овоще-бахчевые
культуры



технические
культуры



зернобобовые
культуры



кормовые
культуры



садоводство



ЖИВОТНОВОДСТВО

СКОВОДСТВО



СВИНОВОДСТВО



ПТИЦЕВОДСТВО



ПЧЕЛОВОДСТВО



ГЕРБ РОВЕНЬСКОГО РАЙОНА



Герб символизирует плодородие и черноземы - богатство района

ГЕРБ АЛЕКСЕЕВКИ И АЛЕКСЕЕВСКОГО РАЙОНА



Подсолнух символизирует тот факт, что в 1829 году житель Алексеевки крестьянин Даниил Семенович Бокарев первым в мире открыл способ получения масла из семян подсолнечника. Вскоре в Алексеевке был построен маслодельный завод.

ГЕРБ ВОЛОКОНОВСКОГО РАЙОНА




Золотистый фон символизирует основное богатство края - хлеб. Три тюльпана - символы красоты местной природы. В Волоконовском парке еще встречаются дикие тюльпаны. Считается, что в бутоне дикого тюльпана заключено счастье.

ГЕРБ Г. ГУБКИН И ГУБКИНСКОГО РАЙОНА



Отклонившаяся стрелка компаса, символическое изображение магнита и черный треугольник террикона символизируют гигантские запасы железных руд в районе, а также горнодобывающее и горнообогатительное производство города Губкина. Зеленый щит и золотой колос олицетворяют развитое сельскохозяйственное производство района.

ГЕРБ Г. КОРОЧИ И КОРОЧАНСКОГО РАЙОНА



Современный герб Корочи повторяет исторический герб 1780 г. Изображение на гербе символизирует знаменитые корочанские сады.

ГЕРБ КРАСНОЯРУЖСКОГО РАЙОНА



Можно предположить, что красный обрыв является «говорящим символом», раскрывающим название Красной Яруги, а две золотых дубовых веточки символизируют память о красноярских меценатах - отце и сыне Харитоненко. Мельница является символом высоких урожаев пшеницы, получаемых на этих землях.

ГЕРБ Г. СТАРЫЙ ОСКОЛ И СТАРООСКОЛЬСКОГО РАЙОНА



В нижней части, разделенной надвое, в красном поле ружье, а в зеленом поле золотая соха, ибо жители суть старинные воины, упражняющиеся в свободное время в хлебопашестве, для чего и военное орудие с орудиями тщательного хлебопашца соединены

ГЕРБ ШЕБЕКИНО И ШЕБЕКИНСКОГО РАЙОНА



Золотая башня символизирует ратные подвиги русских воинов по защите южных рубежей Русского государства. Две серебряные подковы символизируют развитые в последние века на территории района земледелие и промышленность.

КАРТА БЕЛГОРОДСКОЙ ОБЛАСТИ



ПОЛЕЗНЫЕ ИСКОПАЕМЫЕ:

МЕЛ



ПЕСОК



ГРАНИТ



ЖЕЛЕЗНАЯ РУДА

ГЛИНА



ГУБКИНСКИЙ ГОРНЫЙ УЧАСТОК



ЯКОВЛЕВСКИЙ РУДНИК



ЛЕБЕДИНСКИЙ ГОК

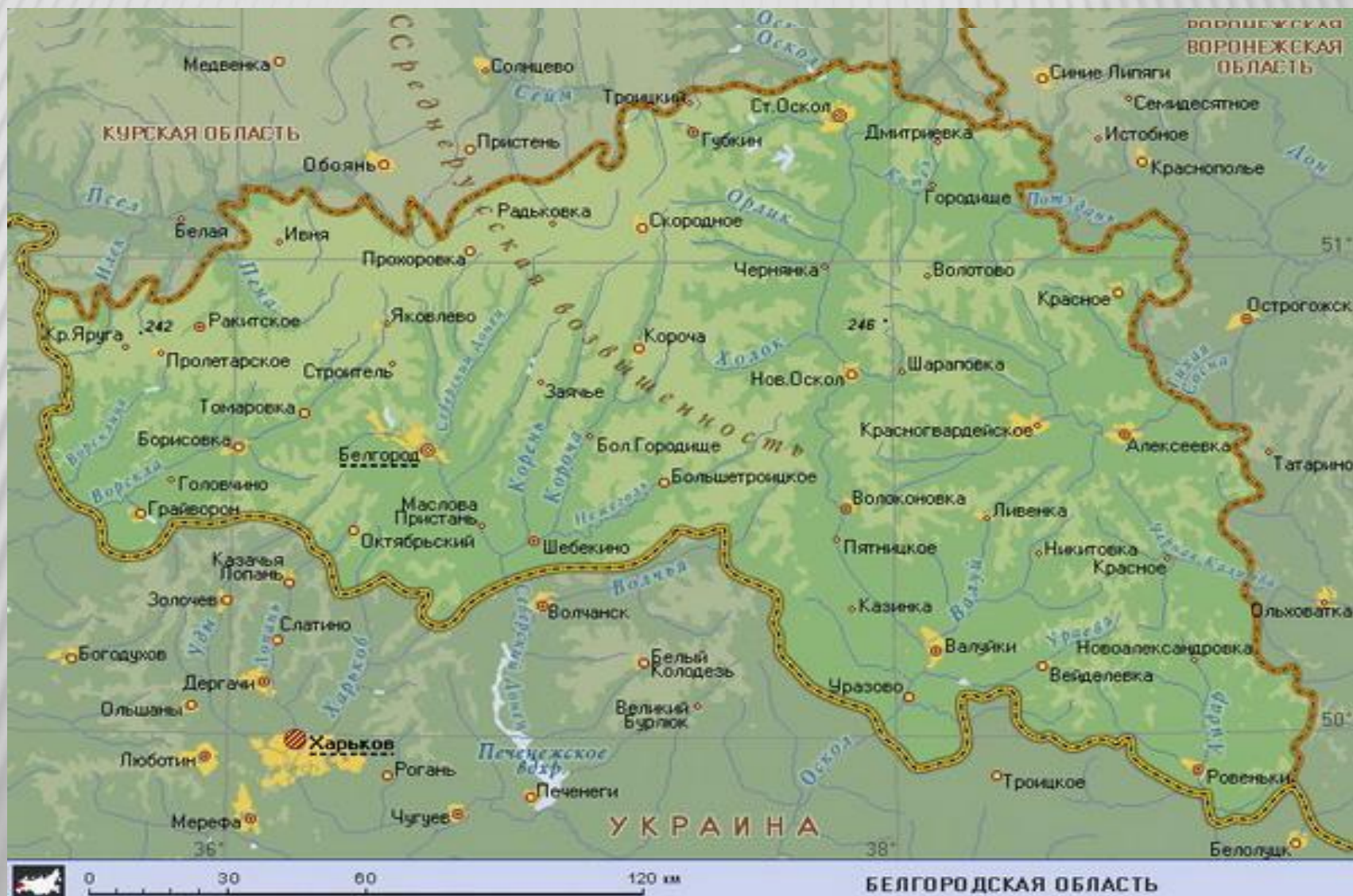
Крупнейшее
предприятие
Курской
магнитной
аномалии



КРОССВОРД «ПОЛЕЗНЫЕ ИСКОПАЕМЫЕ БЕЛГОРОДСКОЙ ОБЛАСТИ»

1	П	Е	С	О	К		
2	Ф	О	С	Ф	О	Р	
3	Г	Л	И	Н	А		
4	М	Е	Л				
5	Г	Р	А	Н	И	Т	
6	У	Г	О	Л	Ь		

РЕКИ БЕЛГОРОДСКОЙ ОБЛАСТИ



САМЫЕ БОЛЬШИЕ РЕКИ БЕЛГОРОДСКОЙ ОБЛАСТИ

Оскол (220км)

Ворскла (118 км)

Северский Донец (110 км)

Тихая Сосна (105км).



САМЫЕ ПОЛНОВОДНЫЕ РЕКИ БЕЛГОРОДСКОЙ ОБЛАСТИ



**Северский Донец,
Оскол,
Ворскла,
Псёл
Тихая Сосна.**

МОЯ БЕЛГОРОДЧИНА

