

A satellite-style map of the Eurasian landmass, showing the continent of Europe to the west and Asia to the east. The map is centered on the Eurasian landmass, with the Indian Ocean to the south and the Arctic Ocean to the north. The word "Евразия" is overlaid in large, semi-transparent grey letters across the center of the map.

# Евразия

Автор

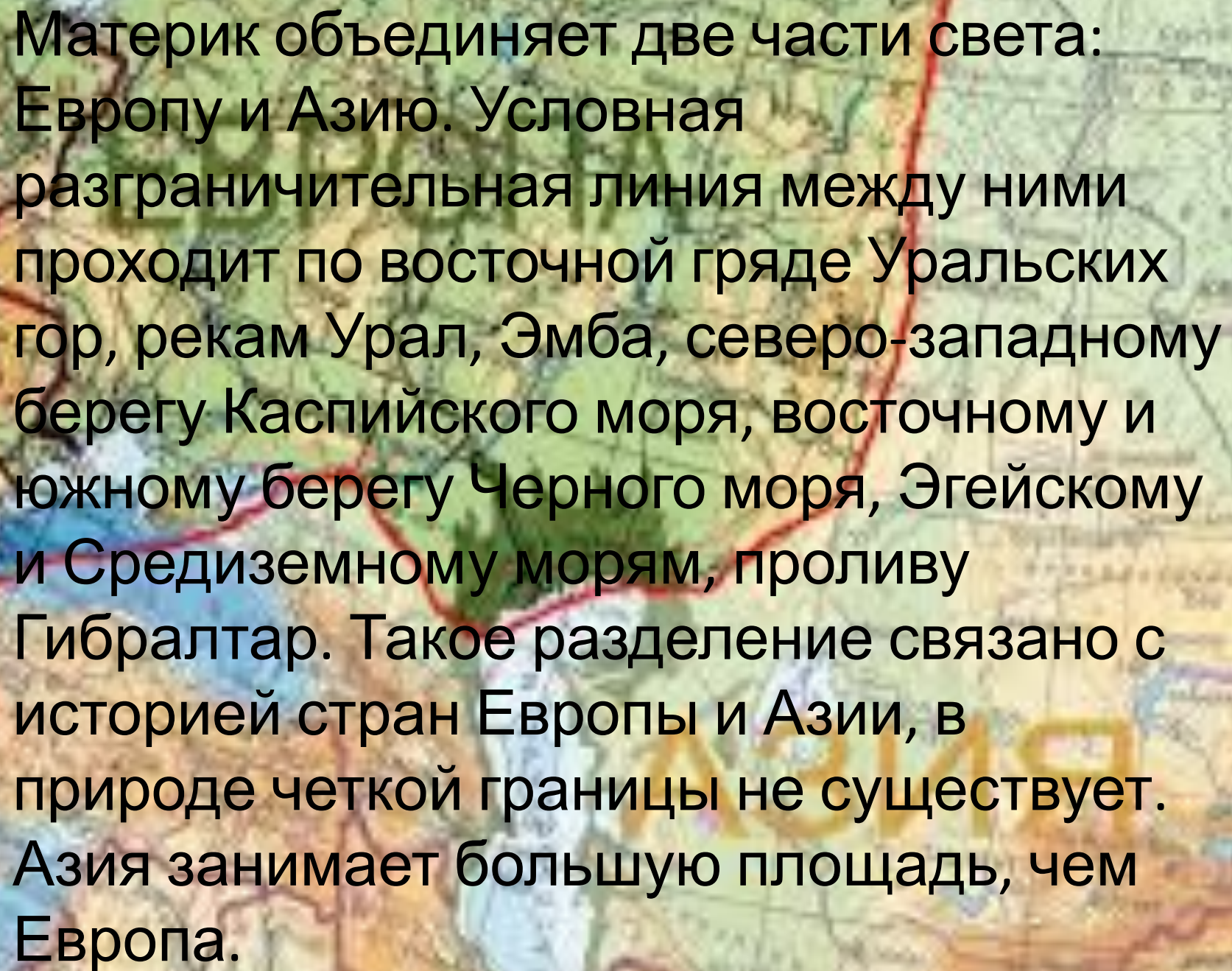
Приезжева Елена Николаевна

A circular map of the world is shown in the background. The Eurasian continent, which includes Europe, Asia, and Australia, is highlighted in a vibrant green color. The rest of the world's landmasses are shown in a light purple or lavender hue. The map is centered on the Atlantic Ocean, showing the Americas on the left and Africa and Australia on the right.

# Евразия –

континент Земли с  
наибольшей  
площадью,  
составляющей треть  
суши. Население,  
проживающее на этом  
континенте, – это три  
четверти населения  
планеты. Население –  
около 5 миллиардов  
человек.





Материк объединяет две части света: Европу и Азию. Условная разграничительная линия между ними проходит по восточной гряде Уральских гор, рекам Урал, Эмба, северо-западному берегу Каспийского моря, восточному и южному берегу Черного моря, Эгейскому и Средиземному морям, проливу Гибралтар. Такое разделение связано с историей стран Европы и Азии, в природе четкой границы не существует. Азия занимает большую площадь, чем Европа.

Данный материк омывается всеми четырьмя океанами: **Северным Ледовитым, Тихим, Индийским, Атлантическим.**





# Евразия





На этом материке расположены самые большие равнины (**Западно-Сибирская и Восточно-Европейская**) и самый крупный горный массив на Земле (Гималаи). Средняя высота Евразии составляет 830 м, а плоскогорья и горы занимают больше половины территории материка.



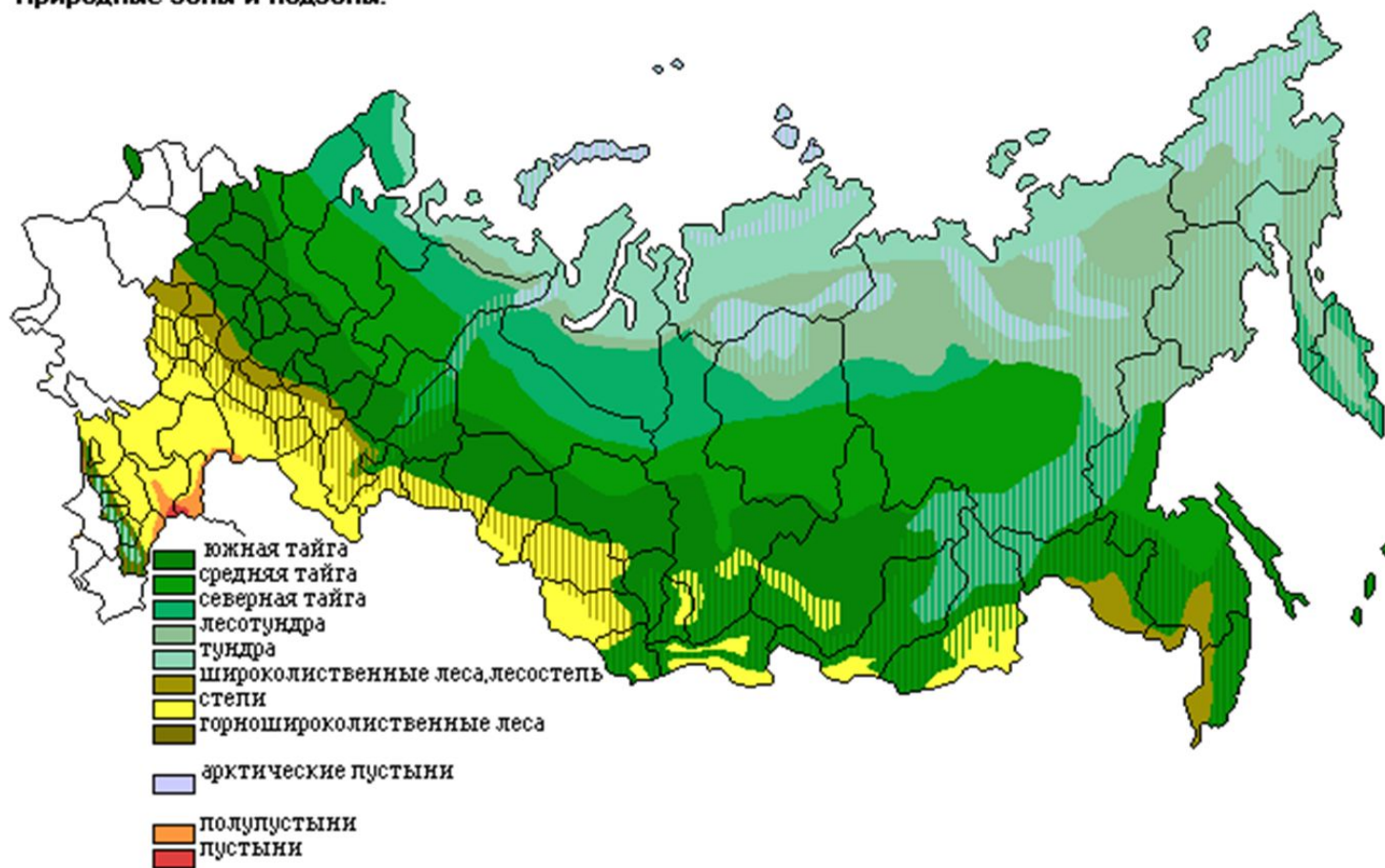




На территории континента находятся 98 государств, среди них Россия, Украина, Белоруссия, Польша, Франция, Великобритания, Германия, Венгрия, Черногория, Австрия, Болгария, Греция, Пакистан, Китай, Япония и другие.

# Евразия

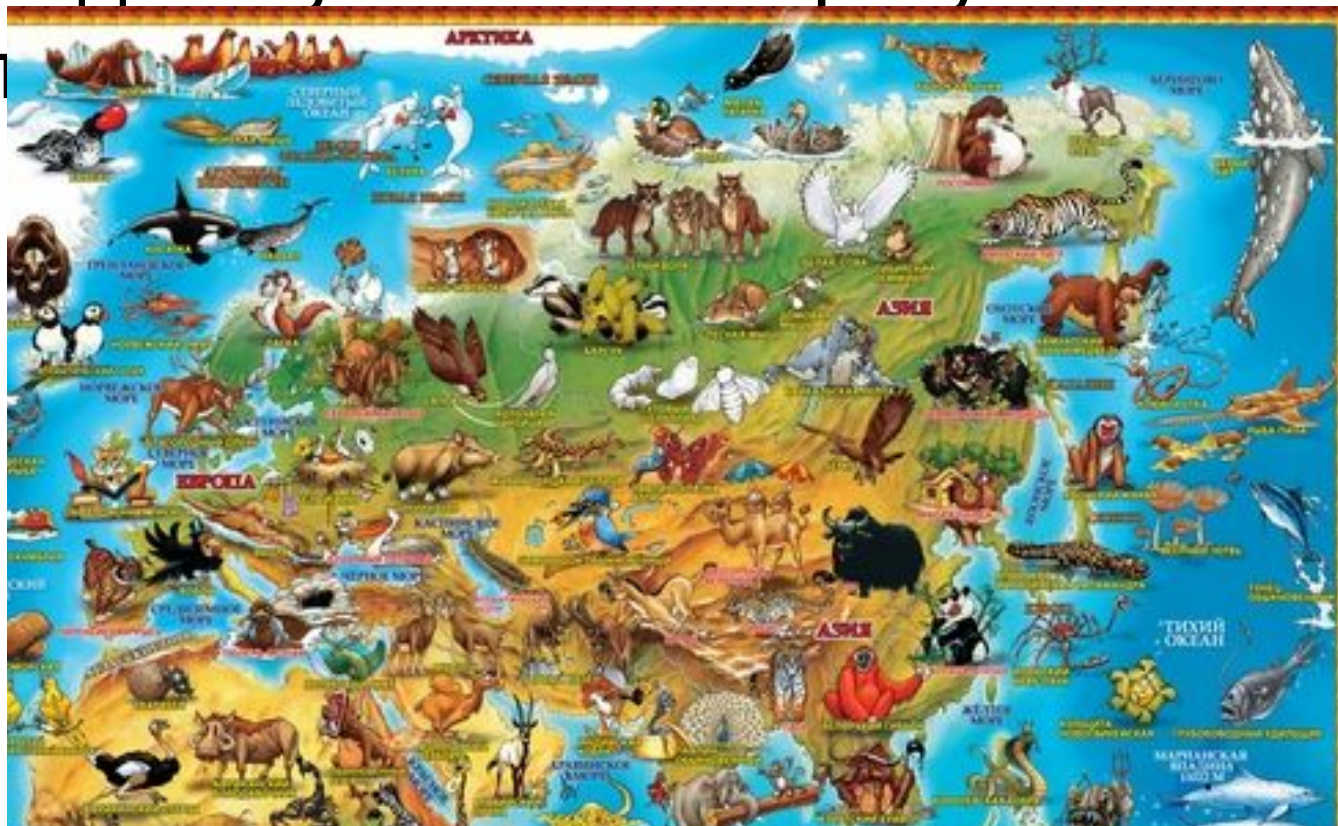
Природные зоны и подзоны.





# ЖИВОТНЫЙ МИР ЕВРАЗИИ

Животный мир Евразии очень разнообразен. Распределение современной дикой фауны по территории зависит от особенностей природных условий и от результатов деятельности







# Тундра

- **Расположена чуть южнее Арктики**
- **Холодная бескрайняя равнина**
- **Зима длится около 7-8 месяцев,  $t$  - -50**
- **2 месяца – полярная ночь**
- **За короткое лето поверхность оттаивает на глубину от 50 см до 1 метра**
- **Кругом болота, так как вода не впитывается в мёрзлую землю**



# ЖИВОТНЫЙ МИР ТУНДРЫ

У птиц густое оперение и защитная белая окраска,  
у зверей – густой мех, толстый подкожный слой жира.



Северный олень



Лемминг



Песец



Полярная сова



Гагарка



Белая куропатка

# степь

**В степях нет деревьев, но есть травянистый покров, поэтому в траве живет множество насекомых:**



Дыбка



Шмель



Кузнечик






# ЖИВОТНЫЙ МИР СТЕПЕЙ



степной волк



сайгак



корсак



заяц-русак



суслик



перепел



канюк



степной орел



An aerial photograph of a large, irregularly shaped lake with clear blue water, surrounded by a dense, lush green forest. The forest appears to be a mix of deciduous and coniferous trees. The lake is situated in a valley, and the surrounding terrain is hilly and covered in vegetation. The text is overlaid on the image in a bold, sans-serif font.

**Тайга-**

**Дикий, трудно  
проходимый лес на  
севере Европы и Азии.**



Животный мир  
лесной зоны  
лучше всего  
сохранился в  
**тайге**. Здесь  
живут волки,  
бурые медведи,  
лоси, рыси, лисы,  
белки, россомахи,  
куницы. Из птиц —  
тетерев, глухарь,  
рябчик, клест.  
Разнообразны  
птицы —  
жаворонки,  
ласточки, соколы.



**Пустыни** – это  
жаркие и  
засушливые  
области Земли





# В **полупустынях и пустынях**

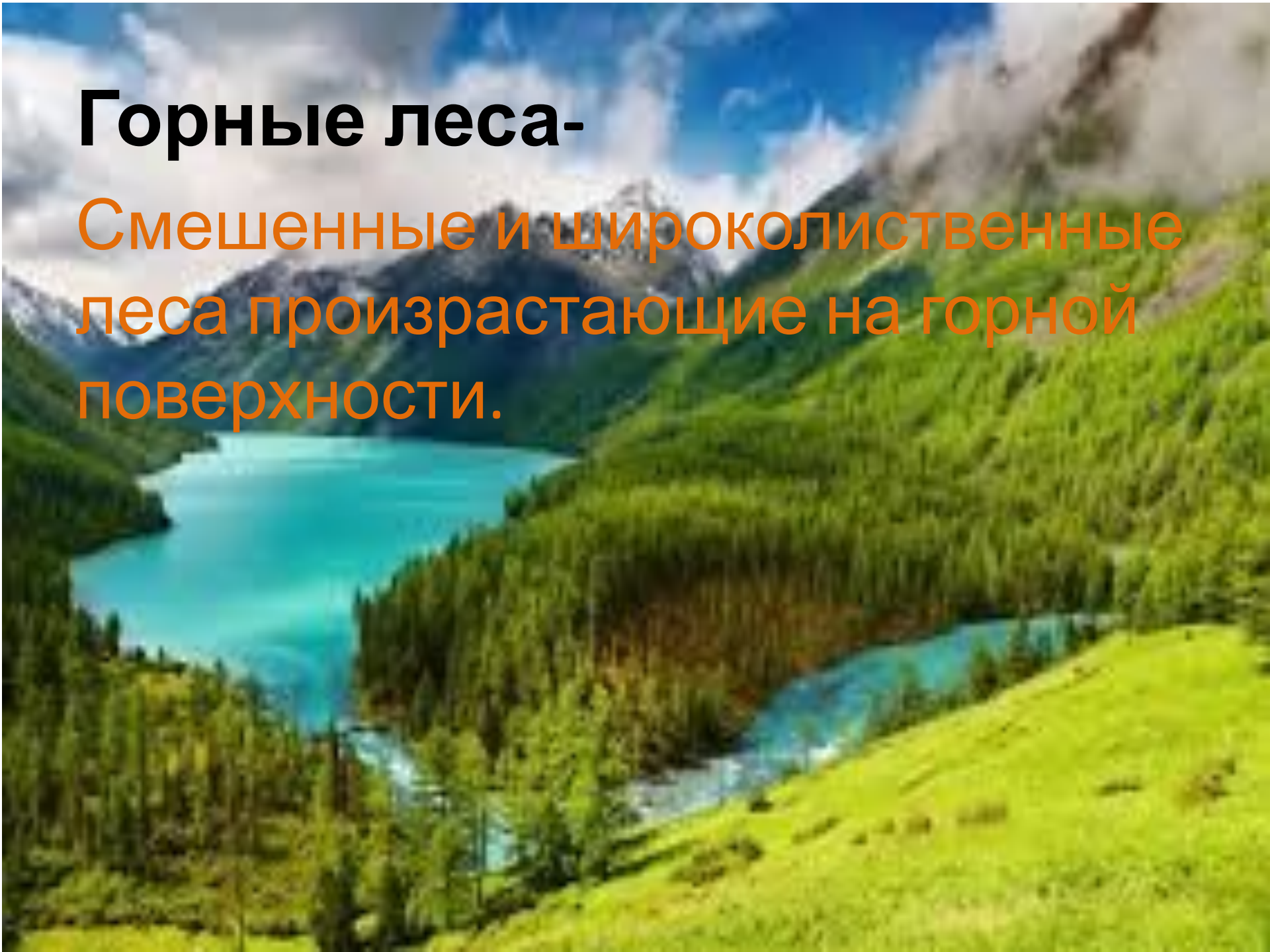
преобладают пресмыкающиеся, грызуны, копытные. В Центральной Азии обитают двугорбые верблюды, дикие ослы —

**куданы**



# Горные леса-

Смешенные и широколиственные леса произрастающие на горной поверхности.





- В **горных лесах** Южного Китая сохранились бамбуковый медведь панда, черный гималайский медведь, леопард. На Индостане и на острове Шри-Ланка до сих пор живут дикие слоны. Для Индии и Индокитая характерно обилие обезьян, большое количество различных пресмыкающихся, особенно ядовитых



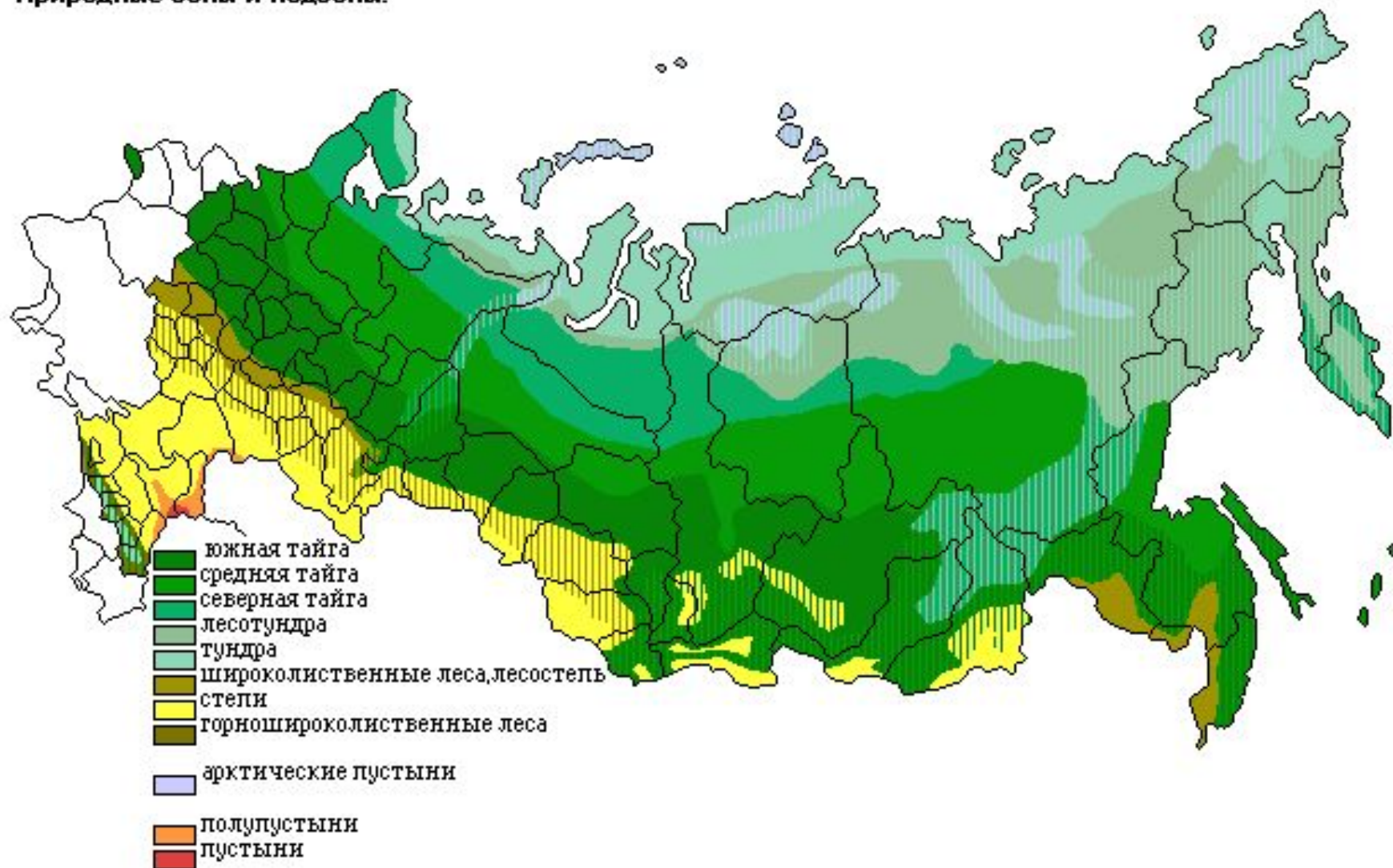
Многие животные, обитающие в Евразии, занесены в **Красную книгу**: **зубр**, **уссурийский тигр**, **кулан** и другие.





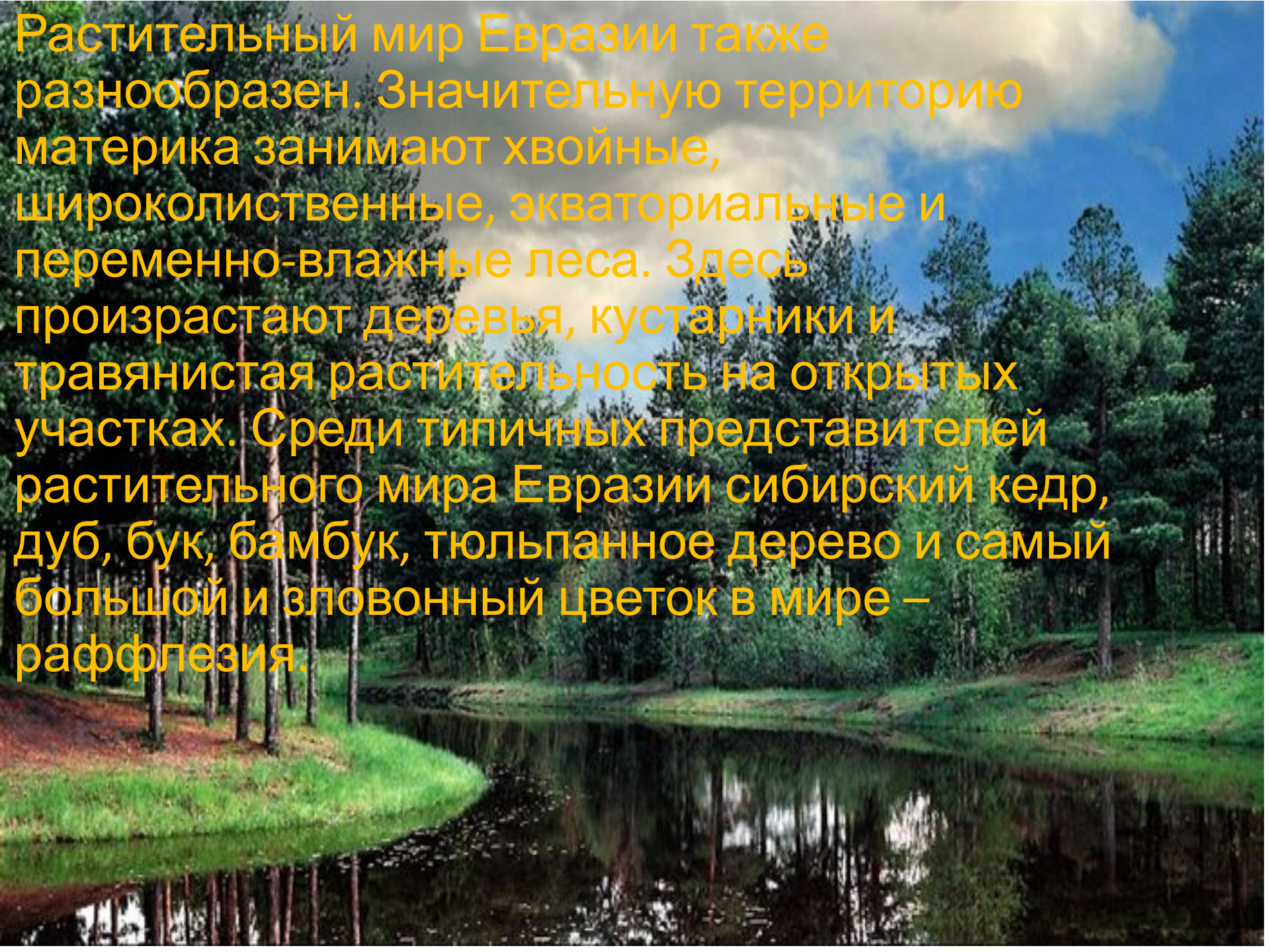
# Растительный мир Евразии

Природные зоны и подзоны.





Растительный мир Евразии также разнообразен. Значительную территорию материка занимают хвойные, широколиственные, экваториальные и переменнo-влажные леса. Здесь произрастают деревья, кустарники и травянистая растительность на открытых участках. Среди типичных представителей растительного мира Евразии сибирский кедр, дуб, бук, бамбук, тюльпанное дерево и самый большой и зловонный цветок в мире – раффлезия.





# Тюльпанное дерево



растёт в Китае и на Северном Индокитае. Разводят как декоративное растение на Кавказе, в Крыму и Средней Азии.

# раффлезия



Раффлезия - необычное растение-паразит, поселяющееся на лианах в Юго-Восточной Азии (Малаккский полуостров, Суматра, Ява, Калимантан, Филиппины). Цветок этого вида достигает гигантских размеров (до 90 см в диаметре при весе 10 кг).

Однако этой красотой лучше любоваться с расстояния, так как Раффлезия испускает запах разлагающегося мяса, т.е. падали. Этот запах может вызывать потерю сознания даже на расстоянии 2 км. Как бы это странно ни звучало, но этот ужасный аромат "играет на руку" гигантскому цветку - на него слетаются навозные мухи и некоторые другие насекомые. Они и опыляют трупную лилию.





