

Природа Красноярского края



Расположение Красноярского края на территории Российской Федерации



Природные зоны Красноярского края

❖ Полярная зона

❖ Тундра

❖ Лесотундра

❖ Тайга

❖ Лесостепь

❖ Степь

❖ Горная зона




Полярная зона(Арктическая пустыня)

Арктическая пустыня. Занимает самую северную часть края. Климат суровый. Зима с сильными морозами. Полярные ночи длятся 4 месяца. Лето короткое, холодное и дождливое.



Растительный мир Арктический



Грибы Арктической пустыни

зимний гриб



Опенок настоящий



Груздь синеющий (Груздь собачий)



Подберезовик



гриб-зонтик пестрый




Животный мир Арктической

ПУСТЫНИ


Овцебык



Песец



Белый медведь




Северный олень



Росомаха



Горностай



Лемминг




Белуха



Моржи



Лахтак (Морской заяц)




Нерпа



Птицы Арктической пустыни

Гага



Чистик



Кайра



Длиннохвостый поморник



Полярная сова



Рептилии и амфибии Арктической пустыни

Остромордая лягушка



Живородящая ящерица



Сибирский углозуб



Рыба Арктической пустыни



Арктический голец



Валёк

Голец Дрягина



Зубатая корюшка



Муксун



Горбуша



Язь

Нельма



Сибирская щиповка



Восточносибирский хариус



Девятиглая
колюшка



Боганидский голец



Гольян Чекановского



Сибирская ряпушка



Омуль арктический



Стерлядь



Тундра

Занимает почти весь Таймырский полуостров. Зима длинная морозная с сильными ветрами и высокой влажностью, лето короткое и прохладное. Из-за многолетней мерзлоты почва перенасыщена влагой, поэтому в тундре много озер и болот.



Растительный мир тундры

Ягель

Лишайники



Гвоздика



Камнеломка




карликовая березка



Полярная ива



Мак подушковидный




морошка



княженика




Черника



брусника



голубика



Клюква



вороника



Грибы тундры

Подберезовик



Опенок настоящий



Груздь синеющий (Груздь собачий)



гриб-зонтик пестрый



© Фото Игорь Деметриев, 15 августа 2007
© www.foto-portal.ru - Портал г. Москва и района
Груздь синеющий - Галерея фотографий



Животный мир Тундры

Песец



Полярный
волк



Лемминг



Овцебык



Северный олень



Заяц-беляк



Сайгак



Полевка



Суслики



Птицы Тундры

Журавль



Кречет



Белая куропатка



Чайка



Тупик




Лебеди



Полярная сова



Кайра



Рептилии и амфибии тундры

Сибирская
лягушка



Живородящая ящерица




Остромордая лягушка



Гадюка
обыкновенная



Сибирский углозуб



Рыба тундры

Боганидский голец



Девятиглая
колюшка



Арктический голец



Голец Дрягина



Омуль арктический



Паляя есейская



Плотва сибирская



Валёк



Востоносибирский хариус



Зубатая корюшка




Сибирская ряпушка



Муксун



Щука



Пестроногий подкаменщик



Нельма



Обыкновенный ёрш



Пелядь



Озёрный голянь



Лесотундра

Протягивается узкой полосой к югу от Таймыра. Климат холодный. В лесотундре много рек и болот. Растут мхи, лишайники, кустарники, встречаются островки лесов из лиственницы, ели и березы. Лесотундра занимает переходное место между тундрой и лесной зоной, поэтому здесь встречаются животные той и другой зон



Растительный мир лесотундры

Мак подушковидный



Полярная ива



Ягель



Дриада




Пушица



Лиственница



Ель



Карликовая береза



Грибы лесотундры

Подосиновик



Подберезовик



Сыроежка



Шампиньоны



Опята



Груздь синеющий (Груздь собачий)



Маслята




Животный мир лесотундры

Росомаха



Полевка



Белка

Песец



Северный олень



Заяц-беляк


Горностай



Волк



Бурый медведь



Птицы лесотундры

Дятел



морская чернеть



Белая куропатка



Турухтан



Лебеди



краснозобая казарка



степная пустельга




Полярная сова

Рептилии и амфибии лесотундры

Сибирская лягушка (самец, брачная окраска)



Гадюка
обыкновенная



Живородящая ящерица



Сибирский углозуб



Остромордая лягушка

Рыба лесотундры

Боганидский голец



Зубатая корюшка



Арктический голец



Голец Дрягина



Муксун



Палия есейская



Валёк



Востоносибирский хариус



Нельма



Сибирская щиповка



Плотва сибирская



Пестроногий подкаменщик



Озёрный голец



Сибирская ряпушка



Щука



Обыкновенный ёрш



Окунь



Тайга

Занимает очень большую площадь на территории края. Климат суровый: очень холодная зима и теплое короткое лето.

В тайге много рек, болот.

Для тайги характерны хвойные леса.

Выделяют **северную, среднюю и южную тайгу**. В северной тайге лес редкий, состоит из лиственницы, ели, берез, ив.

В средней тайге растет сосна, ель, встречаются кедры. В южной тайге произрастают ценные леса из кедра, ели, пихты, сосны, а также береза и осина. Южная тайга местами смыкается с горно-таежными лесами Западного и Восточного Саяна.



Растительный мир тайги (деревья)

Пихта



Ель



Береза



Осина



Тополь



Ясень



Лиственница



Кедр



Вяз




Сосна



Кустарники



Боярышник



Смородина черная



Рябина



Смородина красная



Черемуха



Малина



Калина




Жимолость



Шиповник



Ив
а



Сирен
ь



Облепих
а



Ольх
а



Можжевльни
к

Ягоды




Костяника каменная
Photo Nikolay Timofeev
www.leuzea.ru

Лили
я



Мышиный
горох



Яртышник

Огоньк
и



Иван-
чай



Ирис
сибирский

Зайчья
капуста



Колокольчик
и

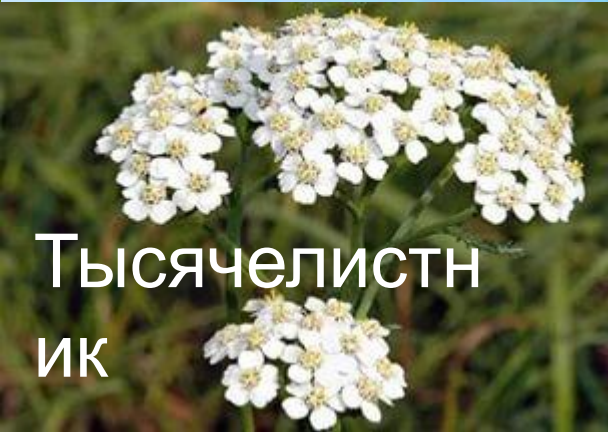


Венерин
башмачок





Чебре
ц



Тысячелистн
ик



Душиц
а




Фиалк
а



Ромашк
а



Зверобо
й



Подснежни



Мать-и-
мачеха



Мят
а

Грибы тайги

Сыроежка



Подосиновик



Подберезовик



Маслята




Опята



Груздь синеющий (Груздь собачий)





Рыжи
к

Белый

Грузд
ь

Мухомо
р





Волнушк
а

Сатанинский

Бледная
поганка

YA-GRIBNIK.RU

Животный мир тайги



Росомаха




<http://xallyava.ru>

рыс
ь



Песец




собол
ь



Выдр
а



Норк
а



Лис
а





ласк
а



Бобе
р






Косул
я



Олень



Белка-
летяга



Сусли
к



Кабарг
а




Бурунду
к



Лос
ь

Птицы тайги





Сов
а



Ушаста
я сова



Сы
ч



Препе
л



Журавл
ь



Я
с
т
р
е
б



Фили
н



Цапл



Ласточк
а



Кедровк
а



Хохлатый
жаворонок

otniymir.ru




Скворе
ц



Иволг
а



Свиристе
ль



Гра



Сойк
а



Синиц
а






Сорок
а



Ворон
а



Зябли
к



Воробе
й



Трясогузк
а



Чайк
а



Снегир
ь



Кули
к



Берку
т



Дроз
Д



краснозобая
гагара



кобчи
К



Д
р
о
ф
а



хохлатый
осоед



Солове
Й



Выпь



черный
аист



Степной
орел

Рептилии и амфибии тайги



Сибирская лягушка (самец, брачная окраска)



Серая жаба



Остромордая лягушка



Живородящая ящерица



Сибирский углозуб



Рыба тайги



Амурский
СОМ



Лено
к



Байкальский
омуль



Верховк
а



Гольян
Чекановского



Зубатая корюшка



Европейская



Валёк

Нали
м



Окунь



Щука



Обыкновенный
ёрш



Пестроногий подкаменщик



Ротан-
головешка



Радужная
форель



Пеляд

ь



Речной
гольян



Озёрный





Сазан, обыкновенный
карп

Сибирская ряпушка



Сибирский
голец

Плотва сибирская



Пескар
ь



Сибирский
осетр



Сибирский
голец

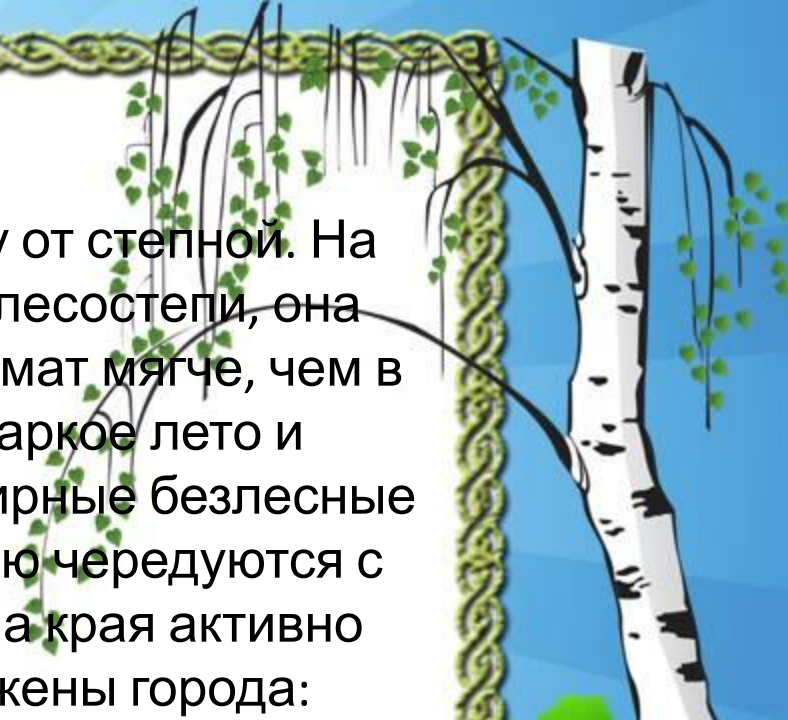
Сибирская щиповка



Сибирский
хариус

Лесостепь

Переходная зона, отделяет лесную зону от степной. На территории края нет сплошной полосы лесостепи, она имеет островное распространение. Климат мягче, чем в таежной зоне: относительно короткое жаркое лето и продолжительная холодная зима. Обширные безлесные пространства с луговой растительностью чередуются с лесом из берез и осин. Лесостепная зона края активно осваивается человеком, здесь расположены города: Красноярск, Канск, Ачинск, ведется



Растения

Мят
а



Кровохлебка

а



Коровяк

Чистотел

д



Шалфей

й



Полынь

ь






Льянка



Медуница



Таволга



Лабазник



Осо



папоротни



Адонис




Ковыль




Хвощ



Берез




Осин
а




Ел
ь



Лиственниц
а



Сосн



Топол



Шиповник




Боярышник



Костяника каменистая
Photo Nikolay Timofeev
www.leuzea.ru



Малина



Черника



Жимолость



Черемуха



Черная смородина



Сирень



Красная смородина



Рябина



Ольха



Калина



Облепиха



Ива

Грибы лесостепи

Сыроежка



Подосиновик



YA-GRIBNIK.RU



Подберезовик



Маслята



Груздь синеющий (Груздь собачий)



Опята



© Фото М.И. Демидова, 15 августа 2007
© www.dobrye-puti.ru - Украина г. Львов и район
Груздь синеющий - Сладкий поросленок

Животные

Белка



Полевка



Выдра
а



Горностай



Лис
а




Волк



Росомаха



Норк
а



барсу
к



Бурундук



Косуля



Олень

Рысь



Суслик



Ондатра



Лось



Заяц-беляк



Бобр



Птицы лесостепи

Я
с
т
р
е
б



Журавл

ь



Лебеди

Цапл

я



Перепе

л



Куропатк

Утка-
кряква





Сорок
а



Ворон
а



Зябли
к



Воробе
й



Трясогузк
а



Чайк
а



Снегир
ь



Кули
к



Берку
т

Ласточк
а



Кедровк
а



Хохлатый
жаворонок



givotniymir.ru


Скворе
ц



Иволг
а



Свиристе
ль



Гра



Сойк
а



Синиц
а



Рептилии и амфибии


Озерная лягушка



Гадюка обыкновенная



Обыкновенный щитомордник



Сибирская лягушка



Прыткая ящерица



Остромордая лягушка



Серая жаба



Живородящая ящерица



Рыба лесостепи



Амурский
СОМ



Лено
к



Верховк
а



Гольян
Чекановского



Зубатая корюшка



Европейская



Валёк

Нали
М



Окунь



Щука



Обыкновенный
ёрш



Пестроногий подкаменщик



Ротан-
головешка



Радужная
форель



Пеляд

ь



Речной
гольян



Озёрный





Сазан, обыкновенный
карп

Сибирская ряпушка



Сибирский
голец

Плотва сибирская



Пескар
ь



Сибирский
осетр



Сибирский
голец

Сибирская щиповка



Сибирский
хариус

Степь

Занимает юго-западные районы края. Климат засушливый. Зима умеренно суровая, малоснежная, лето жаркое и сухое. Степные пространства теперь повсюду распаханы, но где сохранилась еще «дикая степь» царствуют травы, злаки. Весной степь расцветает и играет яркими красками. К середине лета степь выгорает, буреет. В степях живут куропатки, суслики, сурки, хорьки, ласящерицы и змеи.



Растения степи



Маки



Ковыль



Перекати - поле



Сон - трава



Крокусы



Тюльпаны




Пион



Терновник

Грибы степи



Опята



Маслята




Шампиньон
ы




Грузди



Животные степи



Лиса
полевка




Джунгарский
ХОМЯК




Заяц
русак



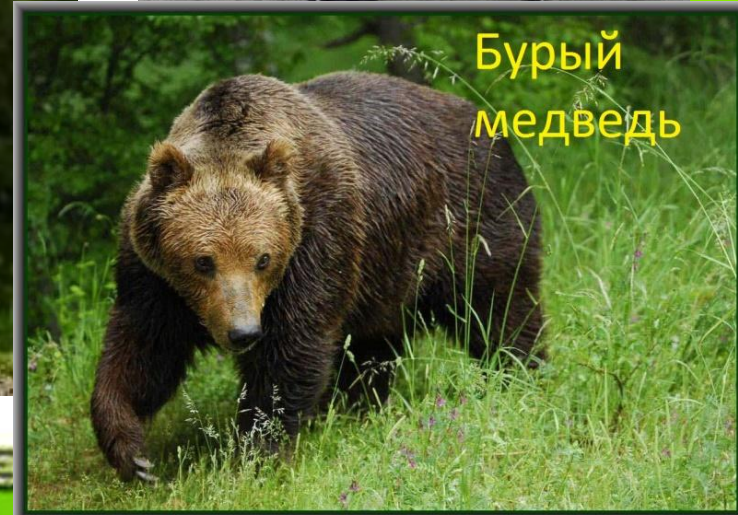
Росомаха



длиннохвостый
суслик



Волк



Бурый
медведь




Косул
я



Марал



Кабарг



Лос
ь

Птицы степи

Красноухая
овсянка



Садовая
камышевка



Удод



Желтая
трясогузка




Серая
мухоловка



Сибирский
жулан



Лебеди



Огар
и



Рептилии и амфибии степи

Гадюка
обыкновенная




Прыткая
ящерица



Узорчатый
полоз



Обыкновенный
щитомордник



Рыба степи



Сибирский
голец

Плотва сибирская



Сибирская ряпушка



Сибирский
осетр



Сибирский
хариус



Сазан, обыкновенный



Ленок

Пескар
ь



Верховк
а



Сибирская щиповка



Валёк





Амурский
СОМ

Зубатая корюшка



Европейская
ряпушка



Гольян
Чекановского



Горная зона, гольцы

Распространены в юго-восточной части края. Зона охватывает горы Восточного и Западного Саянов. Характерно сочетание обширных плоскогорий со среднегорьем и альпийским высокогорьем. Характерно также наличие плоских водораздельных гор, называемых белогорьем (почти круглый год они покрыты снегом). Зима продолжительная, суровая, снежная, лето прохладное и короткое. Максимальные высоты – пик Грандиозный (2922 м) и пик Эдельштейна (2676 м), г. Кызыл-Тайга (3121 м), г.



Растения горной зоны

Ел
ь



Лиственни
ца



Берез
а



Чебре

ц



<http://xalliyava.ru>

Ягель



лишайники



2012/08/04

Сосн

а



Грибы горной зоны

Сыроежка






Подосиновик



Подберезовик



Животные горной зоны



Росомаха




<http://xallyava.ru>

рыс
ь



Песец




собол
ь



Выдр
а



Норк
а



Лис
а





ласк
а



Бобе
р






Косул
я



Олень



Белка-
летяга



Сусли
к



Кабарг



Бурунду
к



Лос
ь

Птицы горной зоны



Тетере
В



Рябчик




Глухарь
Б




Куропатк



Кукушка
а



Дятел



степная пустельга



Сов
а




Ушаста
я сова



Сы
ч



Препе
л



Фили
н




Я
с
т
р
е
б



Рептилии и амфибии горной

Гадюка
обыкновенная




Прыткая
ящерица



Узорчатый
полоз



Обыкновенный
щитомордник



Сибирская лягушка (самец, брачная окраска)



Остромордая лягушка



Серая жаба



Живородящая ящерица




Сибирский углозуб



Рыба горной зоны



Амурский
сом



Лено
к



Верховк
а



Гольян
Чекановского



Зубатая корюшка



Европейская



Валёк

Нали
м



Окунь



Щука



Обыкновенный
ёрш



Пестроногий подкаменщик



Ротан-
головешка



Радужная
форель



Пеляд

ь



Речной
гольян



Озёрный





Сазан, обыкновенный
карп

Сибирская ряпушка



Сибирский
голец

Плотва сибирская



Пескар
ь



Сибирский
осетр



Сибирский
голец

Сибирская щиповка



Сибирский
хариус

На территории Красноярского края расположены заповедники.

Красноярский край изобилует заповедниками и национальными парками.

Государственный биосферный заповедник «Таймырский»



Саяно-Шушенский биосферный заповедник.



Тунгусский заповедник



Центрально-Сибирский природный биосферный заповедник.



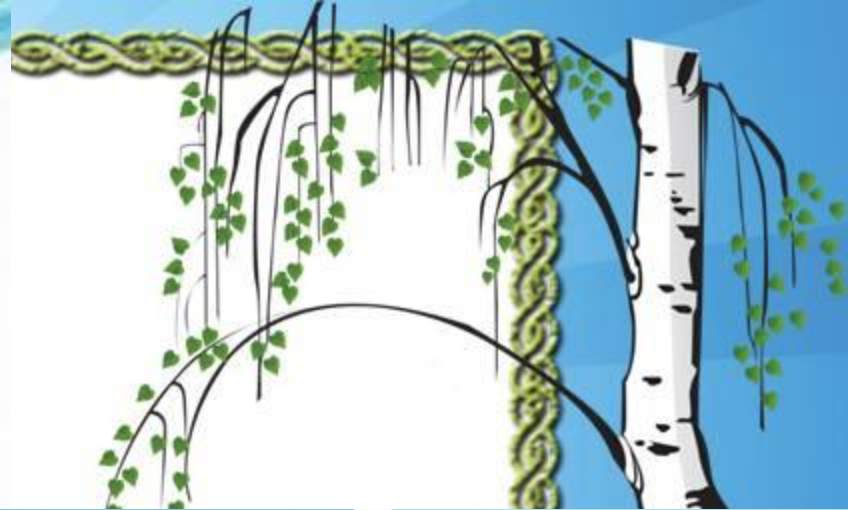
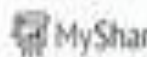
Государственный природный заповедник «Столбы».



Животные Таймырского заповедника



- В заповеднике отмечены 21 вид млекопитающих, 10 видов птиц, для 74 из которых доказано гнездование, в реках и озерах водится свыше 15 видов рыб.



Озеро Таймыр



На территории заповедника находится «жемчужина» всей Арктики – озеро Таймыр, крупнейшее на полуострове и второе по величине в Сибири (после озера Байкал) с водной акваторией свыше 4 тыс. кв. км. Озеро ледниково-тектонического происхождения вытянулось на 250 км, ширина составляет 15-20 км, глубина – 25.2 м.

Таймырский заповедник






В заповеднике существует самое крупное в мире стадо дикого северного оленя



Таймырский биосферный заповедник — создан 23 февраля 1979 года. Один из крупнейших заповедников России, расположенный на севере Красноярского края, на полуострове Таймыр. Таймырский заповедник имеет кластерный характер и состоит из 4 участков. Площадь 1 781 928 га, филиал включает 37 018 га морской акватории моря Лаптевых. В 1995 году решением МАБ ЮНЕСКО **Таймырский заповедник** получил статус биосферного. Вся территория заповедника находится в зоне сплошной многолетней мерзлоты

Таймырский государственный заповедник



РРАВЕВВВ

Озера Шарыповского и Абанского районов – живописные и экологически чистые источники минеральной воды(оз.Тагарское) и лечебных светло-серые иловых грязей(оз.Инголь).



Озеро Учул



Озеро Тагарское



Озеро

Инголь



Озеро

Инголь

“Саяно-Цуценский”

- Расположен на юге Красноярского края в центральной части Западного Саяна. В заповеднике преобладают горные ландшафты. Территория находится на стыке нескольких флористических районов



PPt4WEB.ru

ОДНОЙ ИЗ ДОСТОПРИМЕЧАТЕЛЬНОСТЕЙ
КРАСНОЯРСКОГО КРАЯ ЯВЛЯЕТСЯ


НАЦИОНАЛЬНЫЙ ПАРК «ЕРГАКИ».



ЕРГАКИ. КАМЕННЫЙ ГОРОДОК









Заповедник столбы



Столбы - государственный заповедник. На его территории около ста скал, и у каждой, даже у крупных камней, – свое имя. Есть Львиные Ворота, Перья или Пальцы, Дед, Бабка, Внучка, Слоник – всех не перечислишь.





Красноярские Столбы

В заповеднике ведутся многолетние наблюдения за ходом природных процессов.

С конца 1940 годов издано 16 сборников научных трудов. Проведены уникальные исследования растений и животных.

Изучается влияние атмосферного загрязнения и рекреационного использования на природу заповедника.



Ppt4WEB.ru

Красноярские Столбы

Заповедник образован в 1925 году. Для столбистов выделен Туристско-Экскурсионный Район. Его можно посещать свободно при условии, что вы не будете: ставить палатку, разжигать костры, собирать грибы-ягоды и вообще, как можно меньше вторгаться в уникальный Мир Природы Сибирской Тайги.



В заключении хочу
сказать, что Красноярский
край очень богатейший и
красивейший регион. Я
очень горжусь тем, что
Красноярский край
является моей родиной!



**Спасибо за
внимание!**

