

# ХАБАРОВСКИЙ КРАЙ



Презентацию  
подготовила  
учитель  
географии  
МАОУ ВМЛ  
г. ХАБАРОВСКА  
Василенко Е.Г.

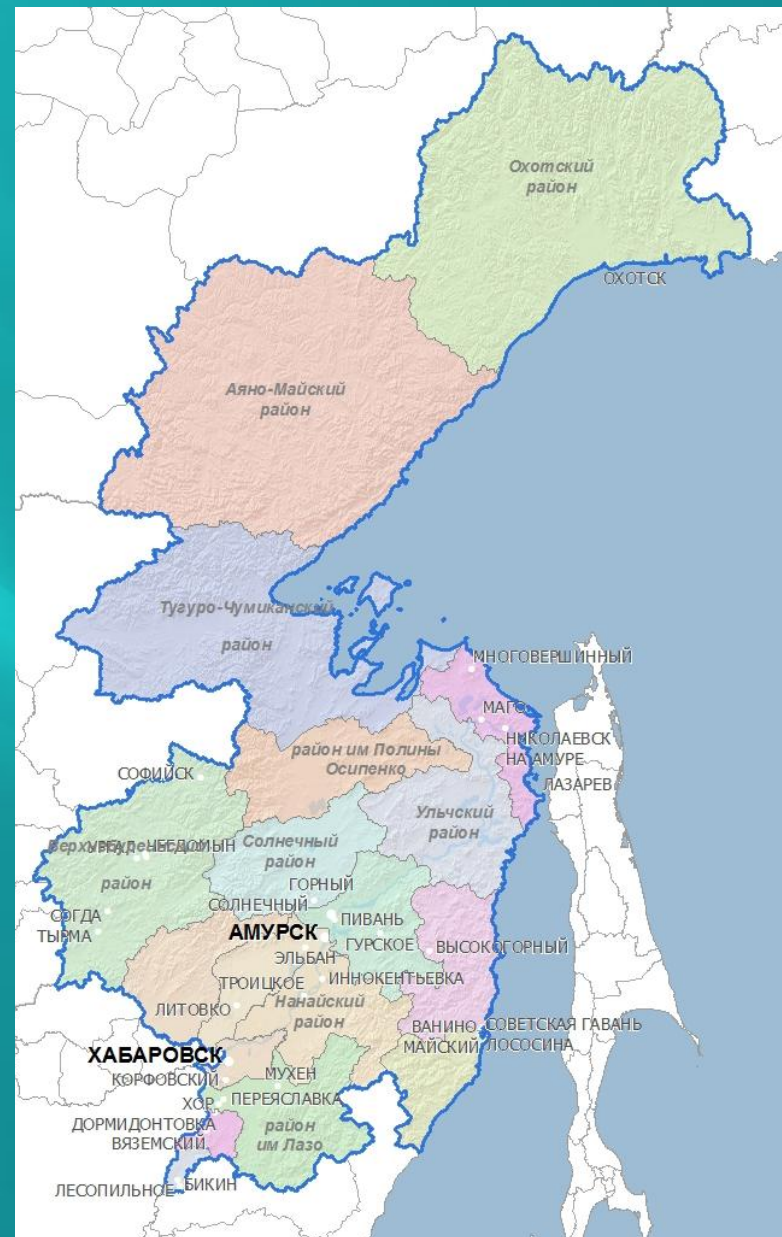
# Хабаровский край

Площадь края составляет 788,6 тыс. км<sup>2</sup>. На такой территории могут уместиться одновременно Великобритания, Испания, Бельгия.



# Хабаровский край

Территория края  
вытянулась с севера на  
юг почти на 1760  
километров. С запада  
на восток  
протяженность  
составляет от 700  
километров до 125.



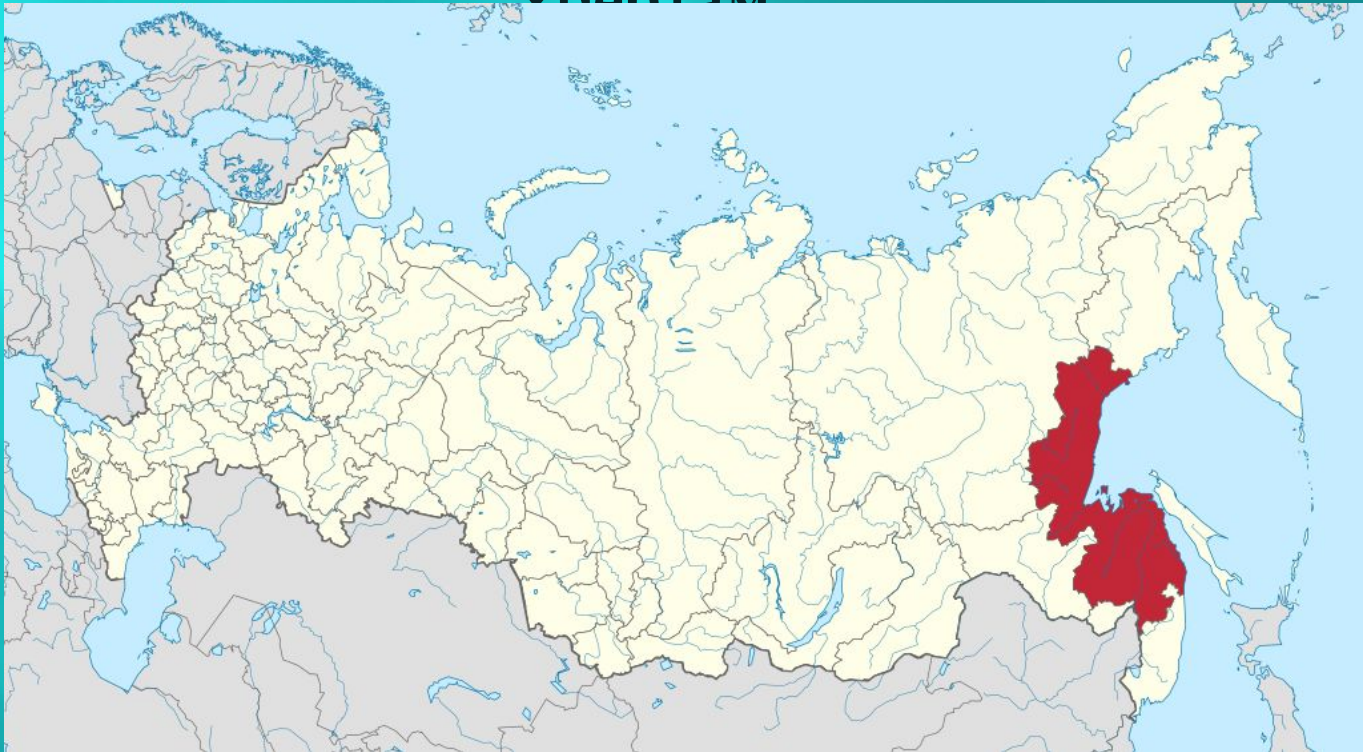
# Хабаровский край



Соседи Хабаровского края: Еврейская автономная область, Амурская область, Республика Саха (Якутия), Магаданская область, Сахалинская область, Приморский край, Китайская Народная Республика.

## Хабаровский край

Длина границы края более 7000 километров, из которых 2500 приходится на границу вдоль берегов Охотского и Японского морей. Большая часть сухопутных границ проходит по водным рубежам – рекам. Либо по горным хребтам



# Хабаровский край

В Хабаровском крае проживает 1 миллион 557 тысяч человек. Большая часть населения


проживает в городах. Их в крае 7:

Хабаровск, Амурск, Бикин,

Комсомольск, Николаевск,

Советская Гавань;

Вяземский.



# Хабаровский край



В нашем крае 16 районов:  
Амурский, Аяно-Майский,  
Бикинский. Ванинский,  
Верхне-буреинский,  
Вяземский, им.Лазо, им.  
Полины Осипенко,  
Комсомольский, Нанайский,  
Охотский, Советско-  
Гаванский, Солнечный,  
Тугуро-Чумиканский,

# Хабаровский край

На территории края проживают русские, украинцы, белорусы, татары, якуты, евреи. Кроме этого есть и коренные народы. Их всего 8: нанайцы, негидальцы, нивхи, орочи, удэгейцы,

