

Глобус-модель Земли

Выполнил:

Чугурова Татьяна Викторовна,

учитель начальных классов

МБОУ Лицея «Созвездие» №131 г.о.

Самара




Ни начала, ни конца,
Ни затылка, ни лица.
Знают все, и млад и стар,
Что она большущий шар.



Вид Земли из космоса



СОЛНЦЕ



Загадка

- На ноге стоит одной,
Крутит-вертит головой.
Нам показывает страны,
Реки, горы, океаны.



- Глобус-
это уменьшенная
модель земного
шара
В переводе
с латинского
языка «глобус»
означает шар




Виды глобусов

- звездные глобусы
- рельефные глобусы
- политические глобусы
- географические глобусы



Политический глобус

дает полное представление о политическом устройстве нашей планеты. Здесь вы сможете найти границы стран, их столицы, дороги и морские рейсы.



Географический глобус

- (или по-другому физический) глобус мы представляем, когда слышим это название. Все данные о нашей планете, расположение материков относительно друг друга, особенности суши и водной поверхности можно найти на этом глобусе. Изучение стран и столиц также возможно с помощью географического глобуса, однако их границы здесь не указываются.



Звездный глобус

- По-другому он называется глобус звездного неба. Чрезвычайно удобен для изучения астрономии, так как точно показывает расположение всех созвездий.



Рельефный глобус

- Отличается наглядностью изображения рельефа поверхности Земли. Благодаря подобной текстуре упрощается изучение горных массивов и прочих особенностей рельефа.



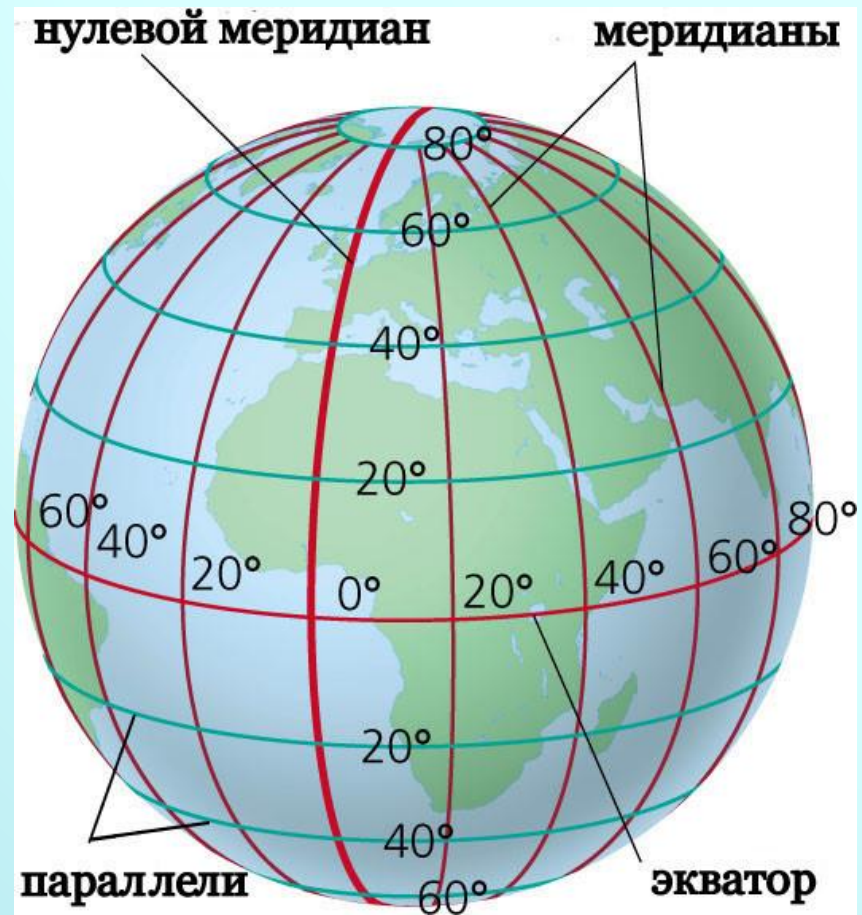
Что изображают на глобусе?

- океаны
- моря
- озёра
- реки
- горы
- равнины



Параллели и меридианы

- Меридианы- это линии, которые идут с севера на юг.
- Параллели- линии, которые идут с запада на восток.

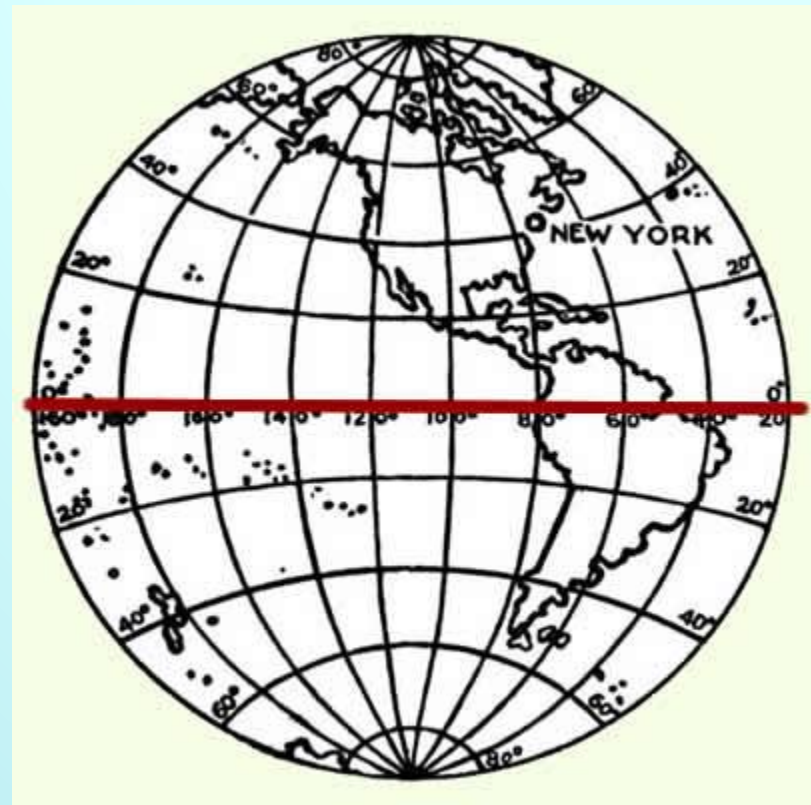


Нулевой меридиан



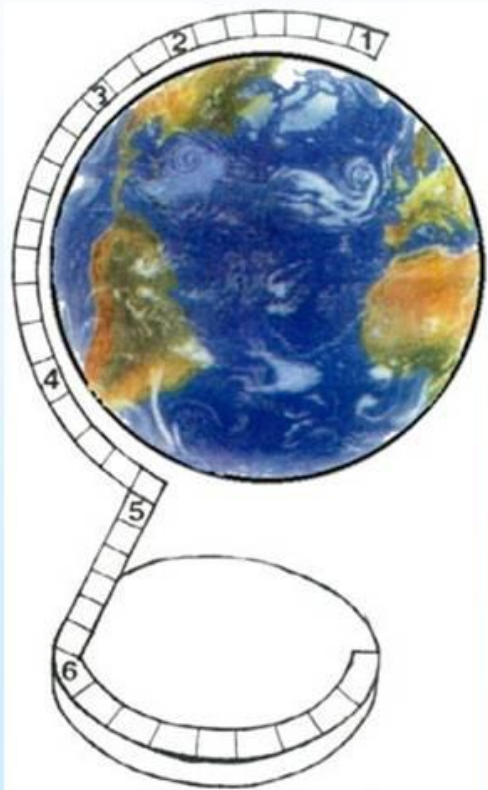
Экватор

Это линия на глобусе и картах, условно проведённая на поверхности земного шара на одинаковом расстоянии от географических полюсов. Экватор делит земной шар на два равных полушария— Северное и Южное





Чайнворд "Глобус"



Впишите географические названия в клетки:

1. Уравнитель. Линия, разделяющая Землю на два полушария (Северное и Южное).
2. Источник пресной воды.
3. Самый южный материк.
4. Материк, похожий на подошву.
5. Материк, состоящий из двух частей (Северной и Южной).
6. Материк Южного полушария.

ресурсы

- <http://www.prizyvnik.info/thre...>
- <http://www.forum.lancer-club.r...>
- <http://learning.9151394.ru/cou...>
- <http://globus-world.ru/glowala...>
- <http://detsadmickeymouse.ru/lo...>
- <http://900igr.net/prezentatsii...>
- <http://officetrade.com.ua/kupi...>