

Муниципальное казенное общеобразовательное учреждение
«Кузнецовская средняя общеобразовательная школа»


Урок окружающего мира 4 класс

**Учитель начальных классов
Задорожная Наталья
Сергеевна**



Хорошего настроения
на весь день!














« Родной край –
часть большой
страны »






Давайте проверим

1. 	2. 	3. 
4. 	5. 	6. 
7. 	8. 	9. 






ОЦЕНИВАНИЕ

**«5» - без ошибок
«4» - 1- 2 ошибки
«3» - 3-4 ошибки**







Тема урока: **«Водные богатства нашего края»**

Сегодня на уроке:
Мы узнаем...

- Будем изучать...
- Будем учиться...



КАКИЕ ВИДЫ ВОДОЁМОВ ВЫ ЗНАЕТЕ?



РЕКА

МОРЕ

РУЧЕЙ

ПРУД

БОЛОТО

ОЗЕРО

ОКЕАН

КАНАЛ

ВОДОХРАНИЛИЩЕ





ВОДОЁМЫ

Естественные


Искусственные

Созданы
природой

Созданы
человеком

Река, море, озеро,
океан, болото.

Пруд, канал,
водохранилище



Части реки.


Исток



Левый берег

Правый берег

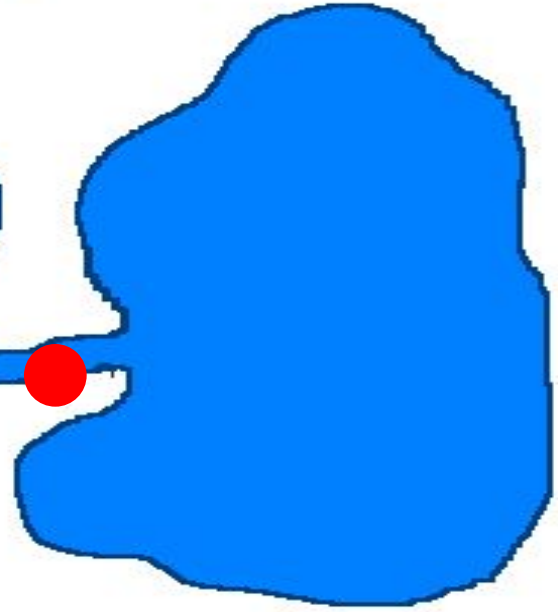
Левый приток



Правый приток

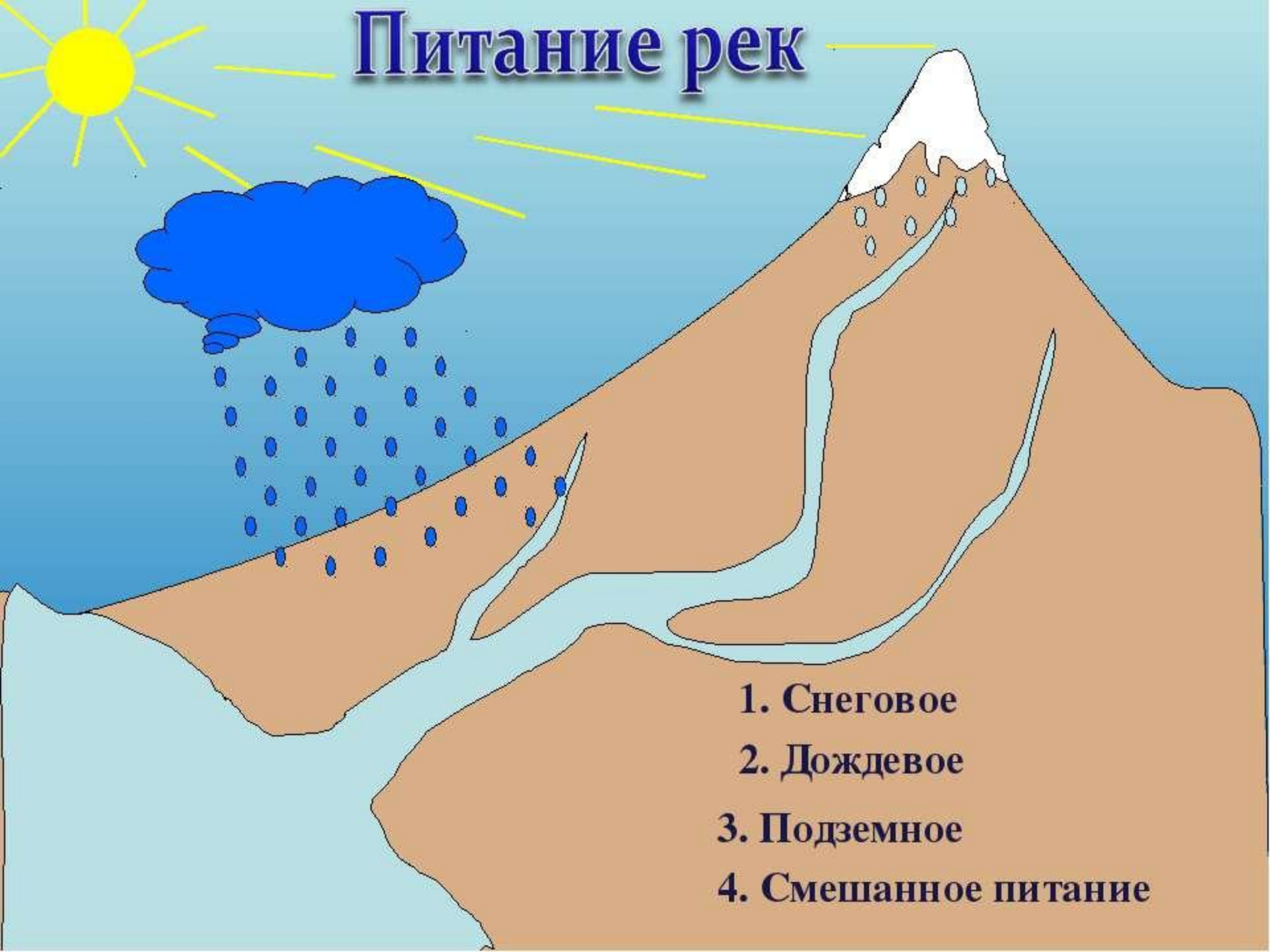


Устье



На своем пути река встречает другие реки, и ручейки, которые впадают в нее, называются притоками. Место, где река впадает в море, называется устьем.

Питание рек



1. Снеговое


2. Дождевое

3. Подземное

4. Смешанное питание



Самой большой водной артерией области является Дон. Его длина 1870 км. На своем пути Дон принимает 5255 притоков. Главное почвенное богатство бассейна — чернозем. Русло извилистое, левый берег пологий, правый – крутой. Пойма реки широкая и полностью заливается весной водой. Правый берег зарос дубравами, левый – сосновыми лесами. В пределах области в Дон впадают многочисленные реки и речушки.







- Чуден и воронежский отрезок Хопра — самой чистой реки в Европе. Она протекает на протяжении 218 км. Здесь в Хопер впадают притоки: Ворона, Карачан, Савала. Вдоль реки, выше Новохоперска, тянутся лесные массивы Хоперского заповедника. В нем очень много пойменных озер, самое большое из них — Юрмище.





**Река
Ворона**




Река
Савала




Река Хопер






Очень живописна и река Воронеж.
Река Воронеж — левый приток Дона.








Очень редкая по красоте река Битюг.



ОЗЕРО ПОГОНОВО



ОЗЕРО КРЕМЕНЧУТ




Воронежское водохранилище





Воронежское водохранилище






ФИЗМИНУТКА



Работа творческих мастерских

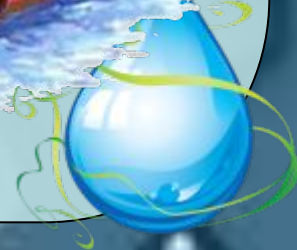


Правила работы в группе

1. Понять задание и подумать о решении самостоятельно.
2. Выслушать мнение каждого.
3. Найти общее решение.
4. Выбрать выступающего.



Какое значение имеют водоёмы для природы и человека?



ЭКОЛОГИЧЕСКИЕ ПРОБЛЕМЫ



Сточные воды



Мусор



Удобрения и ядохимикаты




Мытьё транспорта



«Пять строк» (синквейн) правила составления

1. Тема
2. Два прилагательных
3. Три глагола
4. Предложение
5. Ассоциация, синоним





Домашнее задание

- Прочитать материал учебника стр.145-148
- Стр. 70 №4 в рабочей тетради.
- Составить описание реки нашего края, используя приведённый в учебнике план на стр.145.



A scenic landscape featuring a calm pond in the center, surrounded by lush green trees and tall grasses. The sky is bright and clear, and the overall scene is peaceful and natural.

Спасибо за урок!

**Любите и берегите
природу!**