





# *Презентация «Горы Крыма»*



**Заиченко Елена Николаевна**  
Ст. воспитатель 1 категории  
МБДОУ «Детский сад №16  
«Золотая рыбка»  
г. Керчь



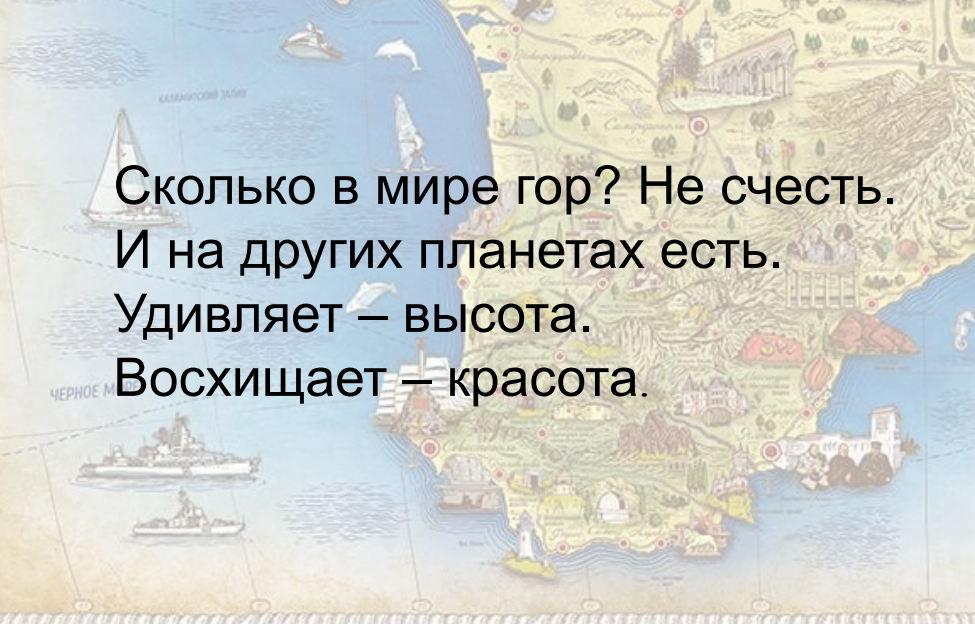
В рамках проекта о горах Крыма дети познакомились с горами родного края, узнали много интересного, вместе с родителями изготовили макеты гор, создали коллекцию камней, выполнили рисунки и аппликации гор, изучили легенды о них.

Позже в детском саду была организована выставка гор, сделанных детьми и их родителями, оформлена стенгазета.

Все были в восторге! Дети с гордостью показывали свои макеты, читали стихи о горах.

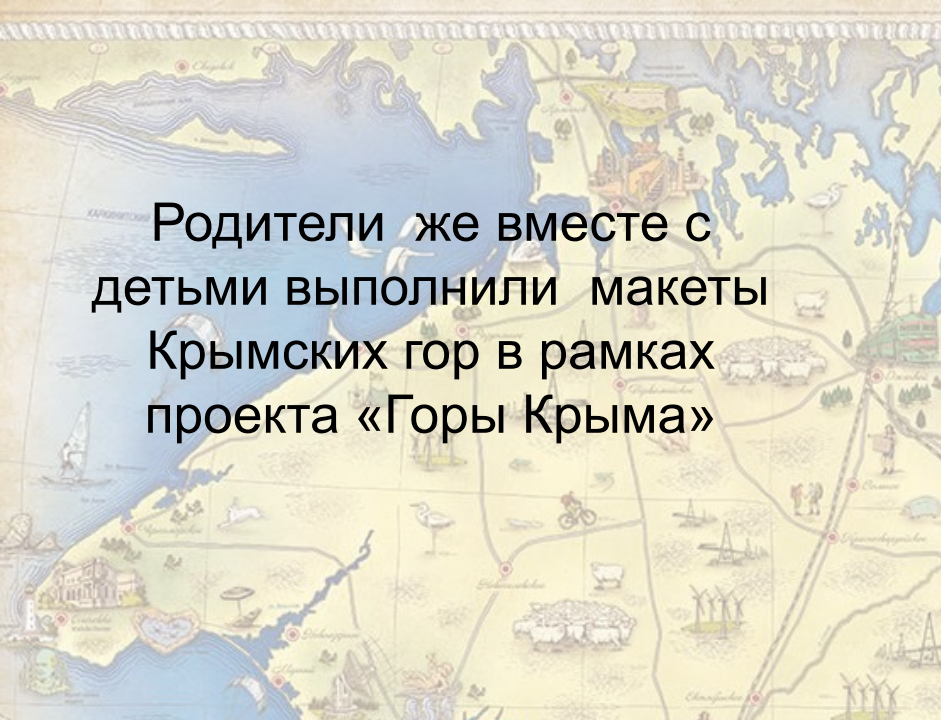


Дети с интересом рассматривали энциклопедии, картины, иллюстрации о горах.

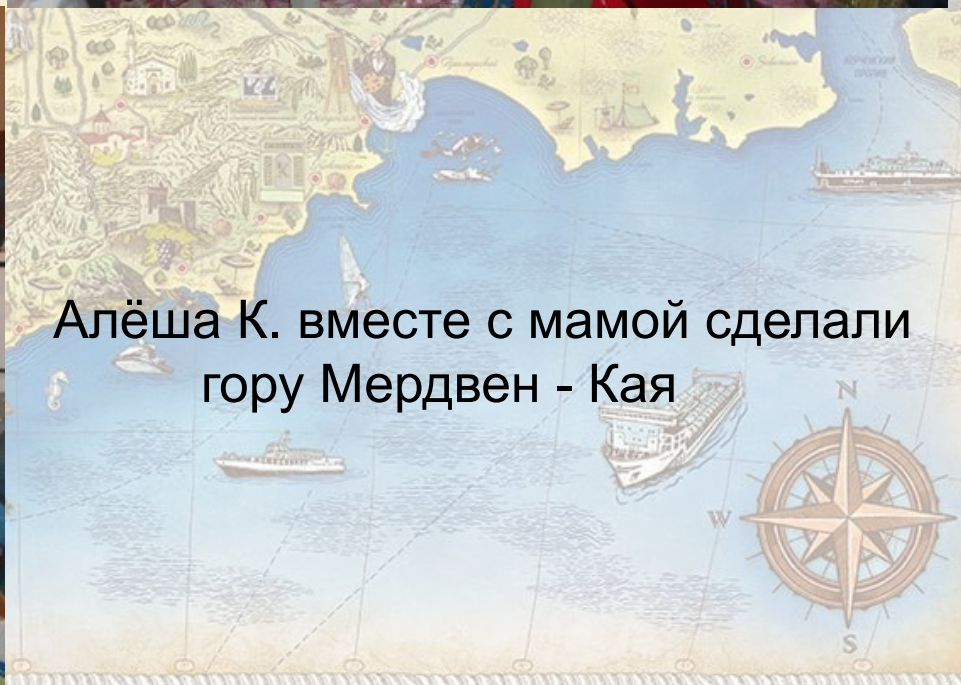


Сколько в мире гор? Не счесть.  
И на других планетах есть.  
Удивляет – высота.  
Восхищает – красота.

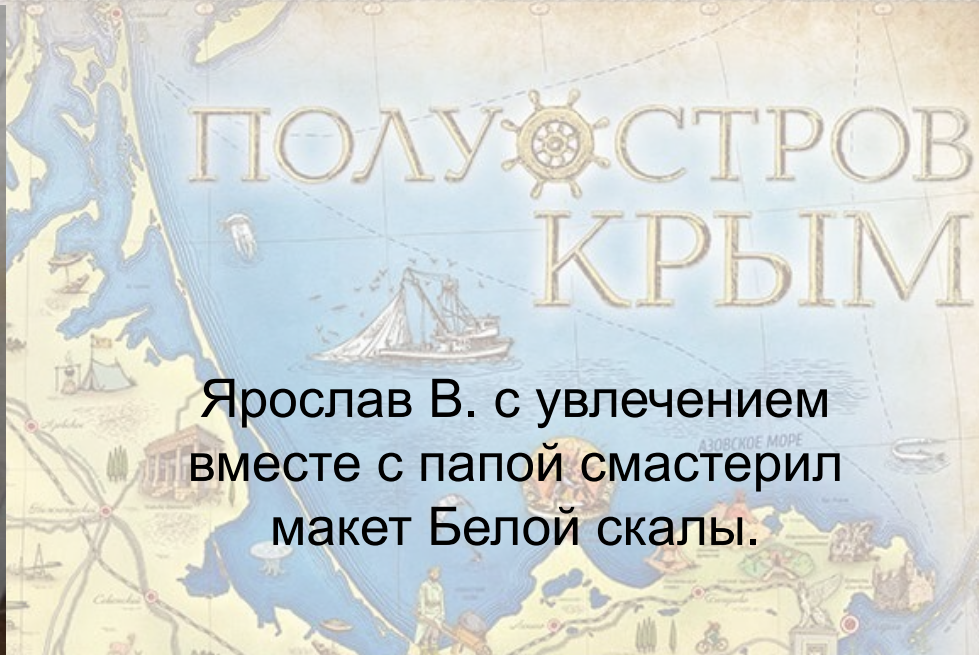




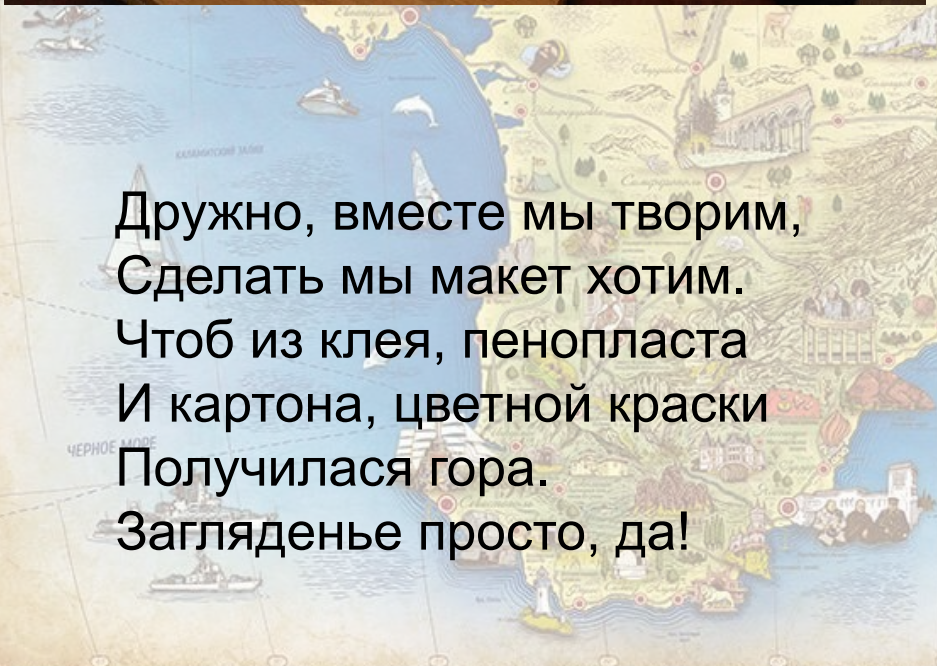
Родители же вместе с детьми выполнили макеты Крымских гор в рамках проекта «Горы Крыма»



Алёша К. вместе с мамой сделали гору Мердвен - Кая

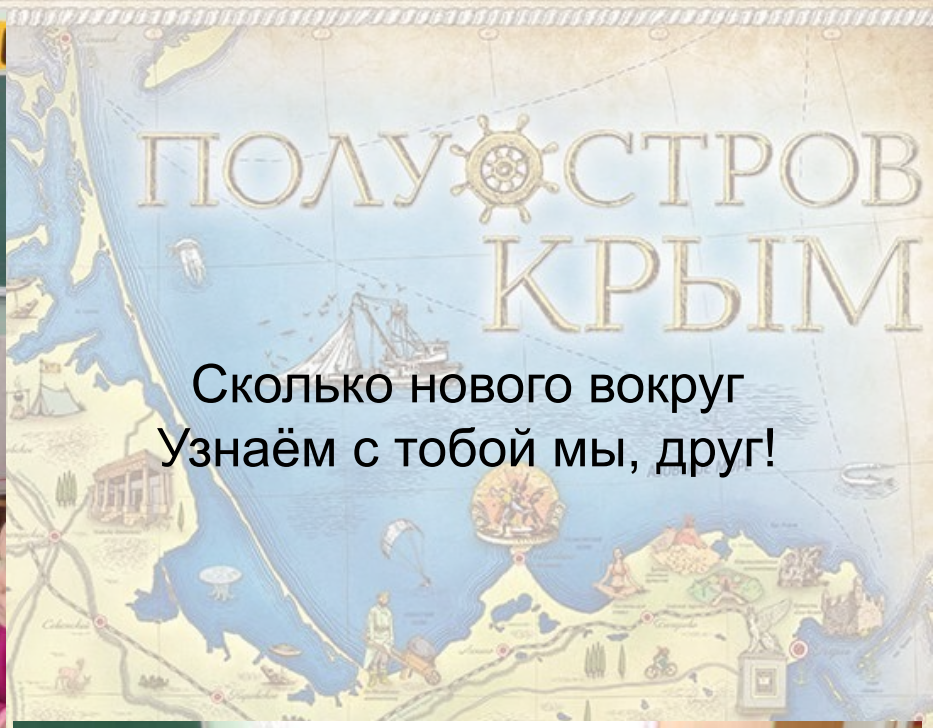


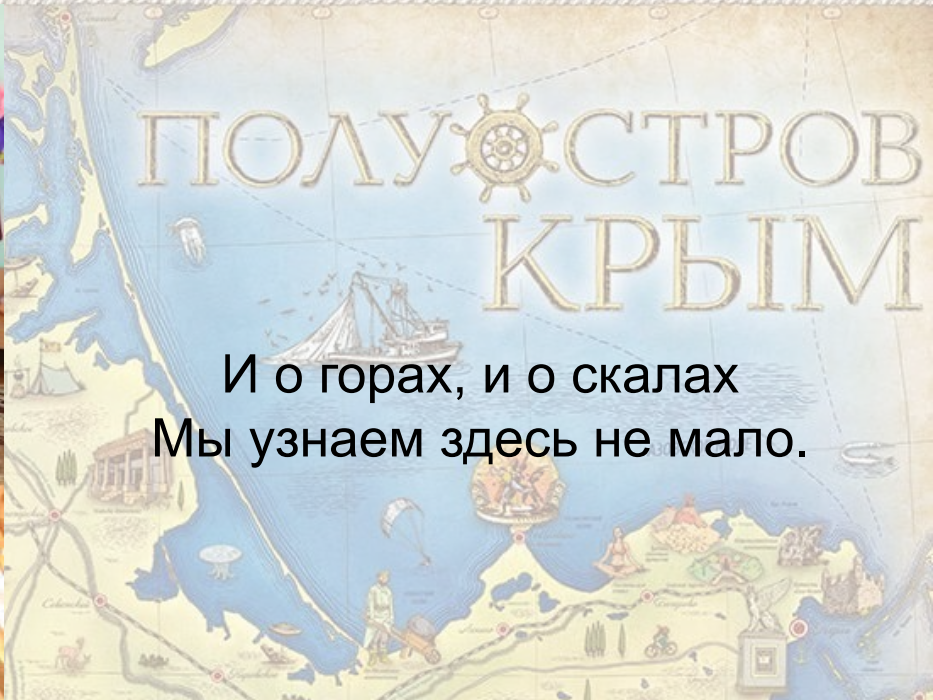
Ярослав В. с увлечением  
вместе с папой смастерил  
макет Белой скалы.



Дружно, вместе мы творим,  
Сделать мы макет хотим.  
Чтоб из клея, пенопласта  
И картона, цветной краски  
Получилась гора.  
Загляденье просто, да!





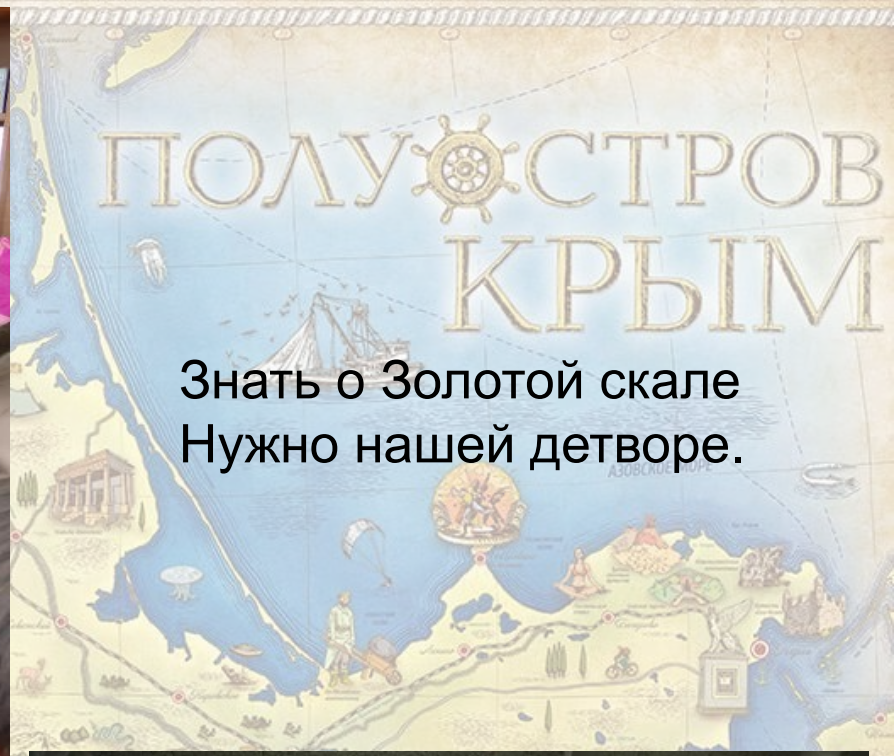


И о горах, и о скалах  
Мы узнаем здесь не мало.



Узун – Сырт стоит гора,  
Дуют часто здесь ветра

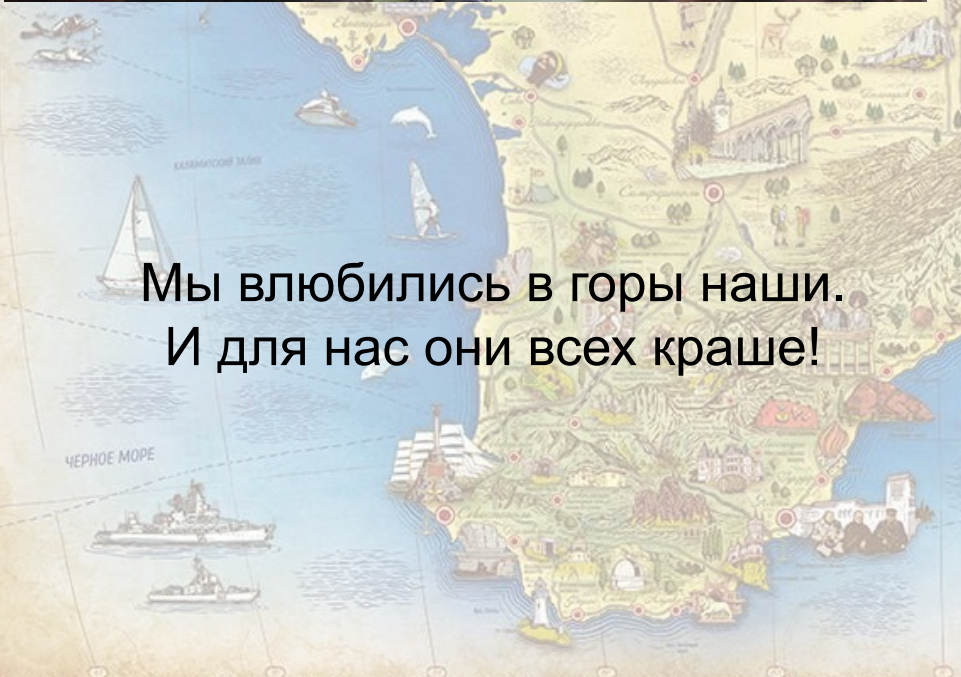






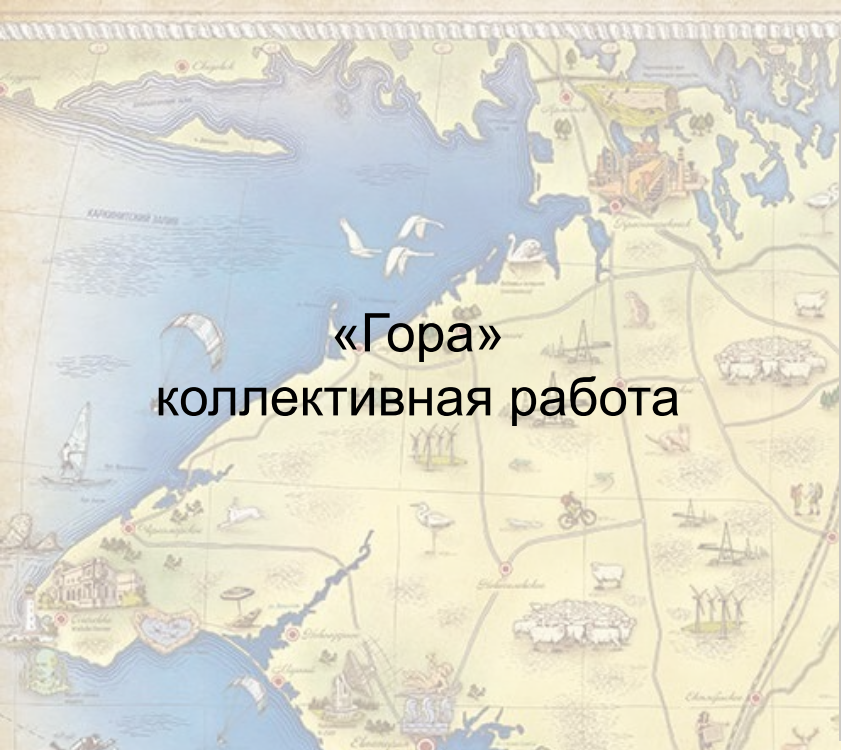


А теперь мы можем с вами  
Рассказать про горы сами.

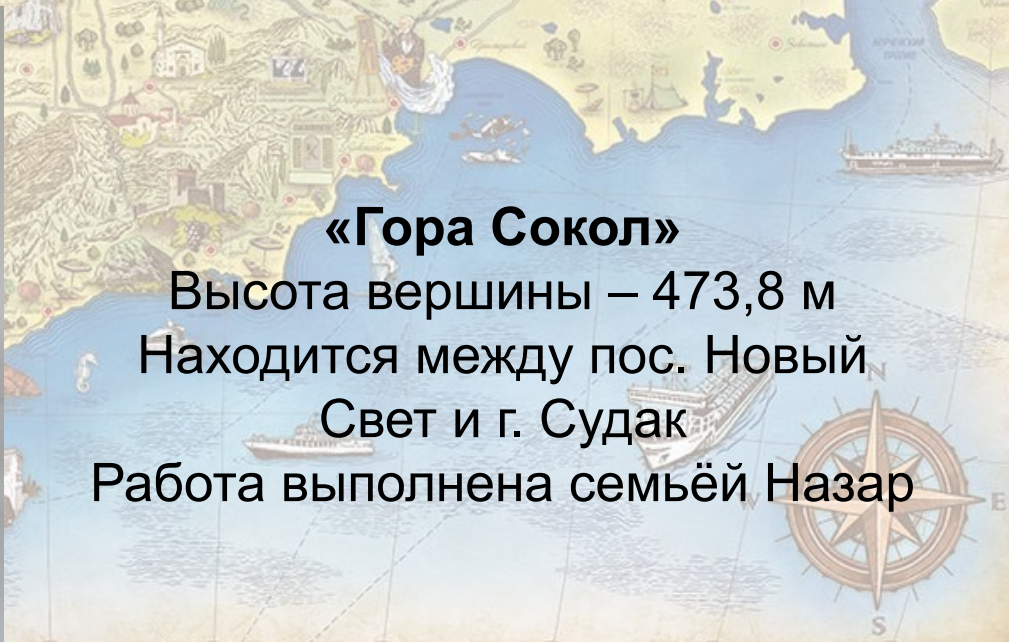


Мы влюбились в горы наши.  
И для нас они всех краше!





«Гора»  
коллективная работа



«Гора Сокол»  
Высота вершины – 473,8 м  
Находится между пос. Новый Свет и г. Судак  
Работа выполнена семьёй Назар



### «Гора Демерджи»

Высшая точка – 1356 м

Расположена возле г. Алушта

Работа выполнена семьёй

Шишковых

### «Гора Ай - Петри»

Высота вершины – 1234,2 м

Находится возле г. Ялты

Работа выполнена семьёй

Измаиловых



## «Гора Агармыш»

Высшая точка – 722,5 м

Расположена рядом с

г. Старый Крым

Работа выполнена семьёй  
Пичуговых



«Гора Агармыш»  
Высшая точка – 722,5 м  
Расположена рядом с г. Старый Крым  
Работа выполнена семьёй Пичуговых

## «Лысая гора»

Высота вершины – 167 м

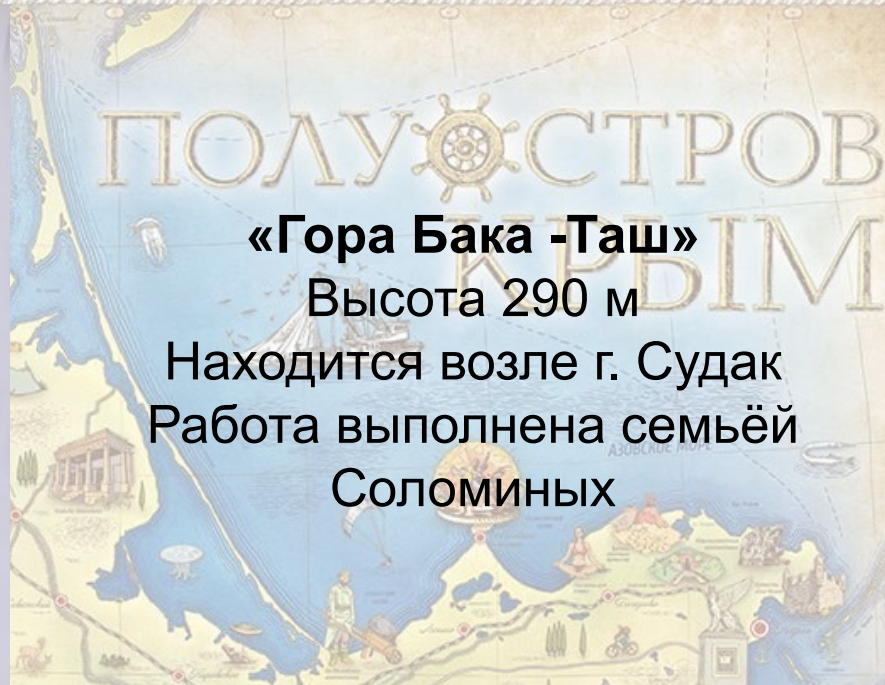
Находится в г. Феодосии

Работа выполнена семьёй Пекных

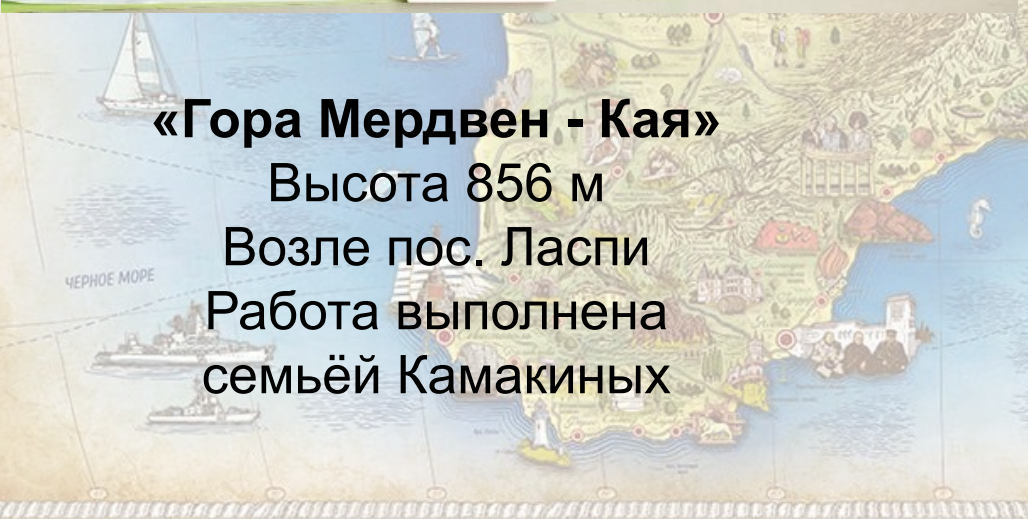




«Гора Бака -Таш»  
Высота 290 м  
Находится возле г. Судак  
Работа выполнена семьёй  
Соломиных



**«Гора Бака -Таш»**  
Высота 290 м  
Находится возле г. Судак  
Работа выполнена семьёй  
Соломиных



**«Гора Мердвен - Кая»**  
Высота 856 м  
Возле пос. Ласпи  
Работа выполнена  
семьёй Камакиных





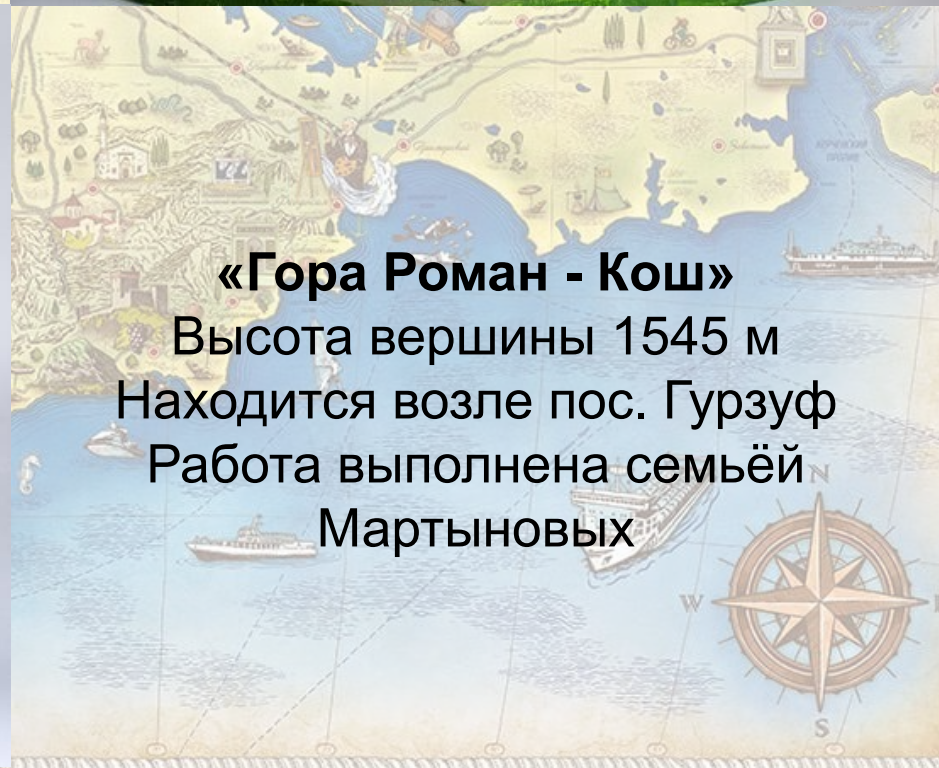

**«Скала Свиданий»**

Высота 782 м

Находится недалеко от пос.

Зеленогорье


Работа выполнена семьёй Колпак



# ПОЛУОСТРОВ КРЫМ

## «Белая скала»

Высота вершины – 325 м  
Находится возле г. Белогорска  
Работа выполнена семьёй  
Волковых



## «Гора Аю - Даг»

Высота 577 м

Расположена рядом с пос. Гурзуф

Работа выполнена семьёй

Пешковых





**«Скала Золотые ворота»**

Высота 15 м

Находится вблизи пос. Коктебель

Работа выполнена семьёй  
Мелентьевых




**«Скала Золотые  
ворота»**

Высота 15 м

Находится вблизи пос. Коктебель

Работа выполнена семьёй  
Мелентьевых

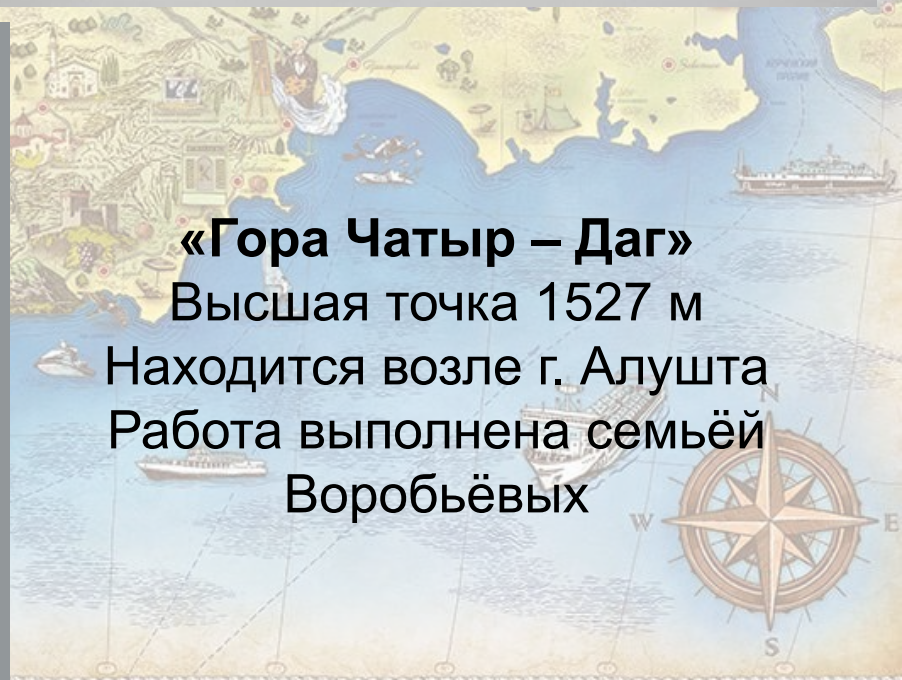


**«Гора Чатыр – Даг»**

Высшая точка 1527 м

Находится вблизи г. Алушта

Работа выполнена семьёй  
Воробьёвых



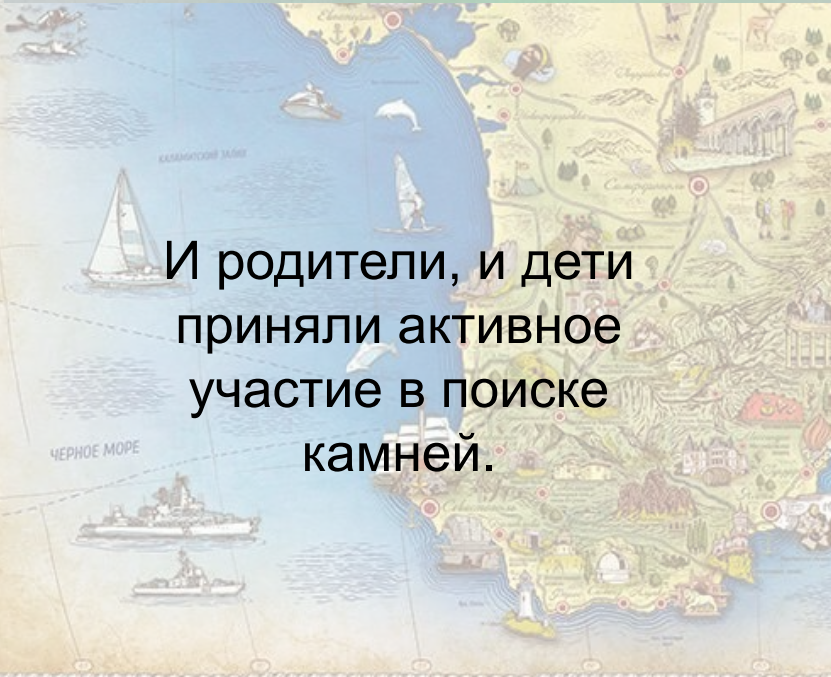
**«Гора Чатыр – Даг»**

Высшая точка 1527 м

Находится возле г. Алушта

Работа выполнена семьёй  
Воробьёвых





# Выставка гор



Крым – наш дом! И горы в нём  
Во всём величии своём!  
Открывают нам секреты.  
Мы благодарны им за это!



# Наша стенгазета

## Горы Крыма



Дружно, вместе мы творим,  
Сделать мы хотим картинку,  
Чтоб из клея, пенопласта  
И картона, цветной краски  
Получилась гора.  
Заглянем просто, да!



Слышал в мире горы? Не слышал,  
И на других планетах есть.  
Удивляет – чудеса,  
Восхищает – красота!



И в горах, и в садах  
Мы учимся читать на вылет.



Звезд и Золотой страны  
Нужно читать деткам!



Куда – туда читать надо,  
Везде читать надо!



Вот как читать – интересно,  
Наша Россия горит.



В горах мы читать учим,  
Восхищаемся всем, всем!

Слышал нового вевери,  
Узнали к горах мы, дружи!

A stylized map of the Crimean Peninsula in shades of blue and yellow, showing the coastline, major cities like Simferopol, and various geographical features. The map is framed by a decorative border.

# ПОЛУОСТРОВ КРЫМ

A decorative footer featuring a map of the Crimean Peninsula and a compass rose. The map shows various boats and sailing vessels. The compass rose is a classic four-pointed star with 'W' for West and 'S' for South.

Спасибо за внимание!