
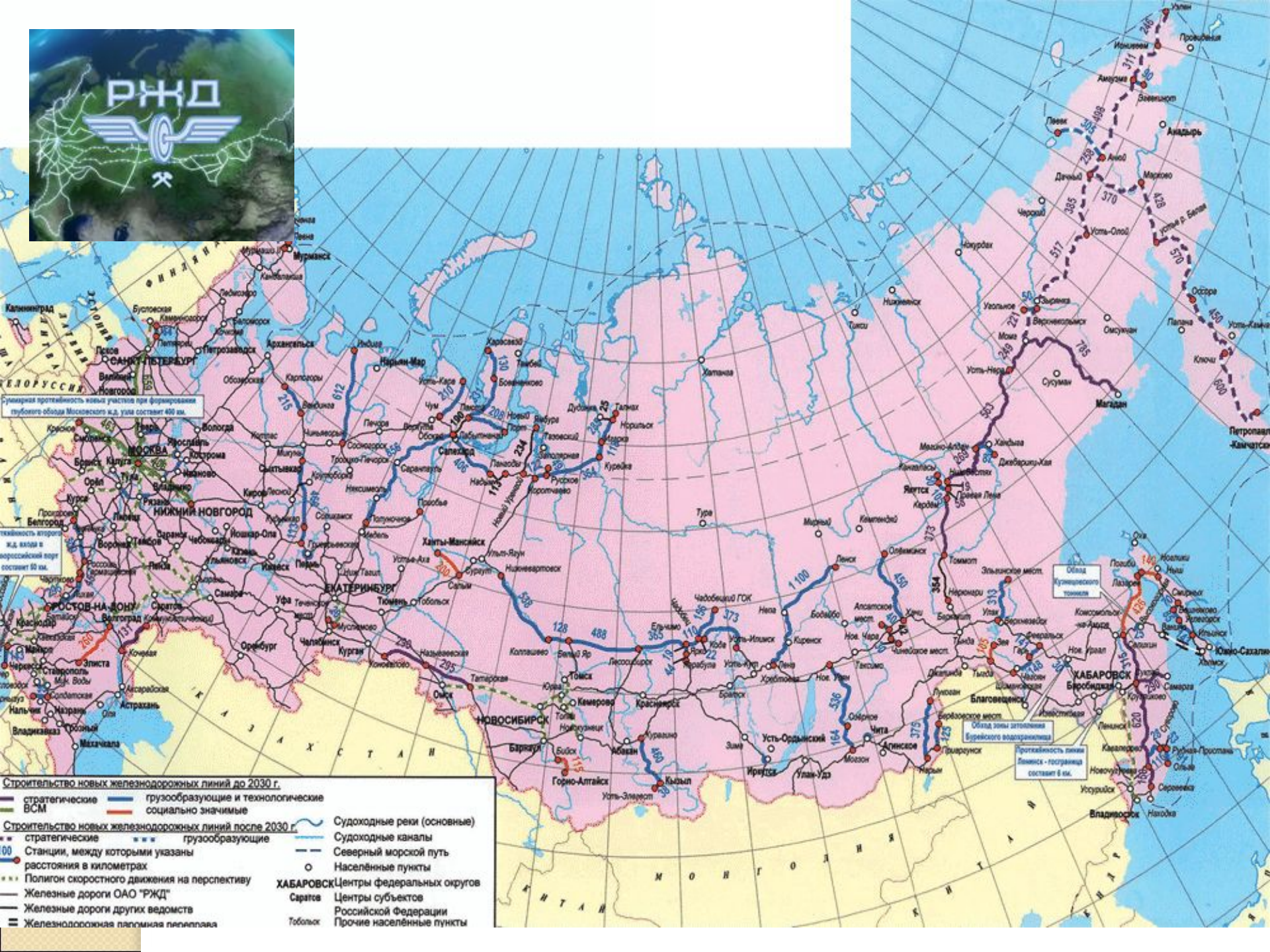


# КАКОЙ БЫВАЕТ

ТР



Г ?



**Строительство новых железнодорожных линий до 2030 г.**

- стратегические
- социально значимые
- ВСМ
- грузообразующие и технологические
- социально значимые

**Строительство новых железнодорожных линий после 2030 г.**

- стратегические
- грузообразующие

- Станции, между которыми указаны расстояния в километрах
- Полигон скоростного движения на перспективу
- Железные дороги ОАО "РЖД"
- Железные дороги других ведомств
- Железнодорожная платформа

- Судоходные реки (основные)
- Судоходные каналы
- Северный морской путь
- Населённые пункты
- ХАБАРОВСК** Центры федеральных округов
- Саратов** Центры субъектов Российской Федерации
- Тобольск** Прочие населённые пункты


Самая протяжённая новая линия при формировании глубокого блока Московского в.д. уда составит 400 км.


Техническая скорость второго ж.д. вала в пороссийской порг составит 80 км.

Область Кузнецкого бассейна

Область зоны затопления Берёзовского водохранилища

Протяжённость линии Ламск - построенная составит 6 км.







Ми-Вук Виллидж

МЕСТО  
4 из 4

ВРЕМЯ  
016 : 21

8 миль/ч

АКТИВН  
0.6x1000об/м





















транспорт



специальный



грузовой

пассажирский

# СПЕЦИАЛЬН ЫЕ











# ЛЕГКОВЫЕ





# БУС



# ТРАМВАИ И АВТОБУСЫ





# МОТОЦИКЛЫ И МОТОРОЛЛЕРЫ





# ТРАКТОР



# САМОХОДН ЫЕ



KOHE

