

**Птица ль с криком легла на  
крыло...**

**Дождь во мрак ли вползает  
тревожно.**

**В каждом звуке я слышу одно:**

**«Полюбить этот край -  
тяжело,**

**Разлюбить этот край -  
невозможно».**

# *Водоёмы нашего края*



*Я и тучка, и туман, я  
– река и океан.  
Я летаю и бегу, и  
стеклянной быть  
могу.*



**1. Крупный и непрерывный водный поток,  
текущий в разработанном им русле.**



**2. Водоем,  
замкнутый в берега.**



### **3. Водное пространство между материками**

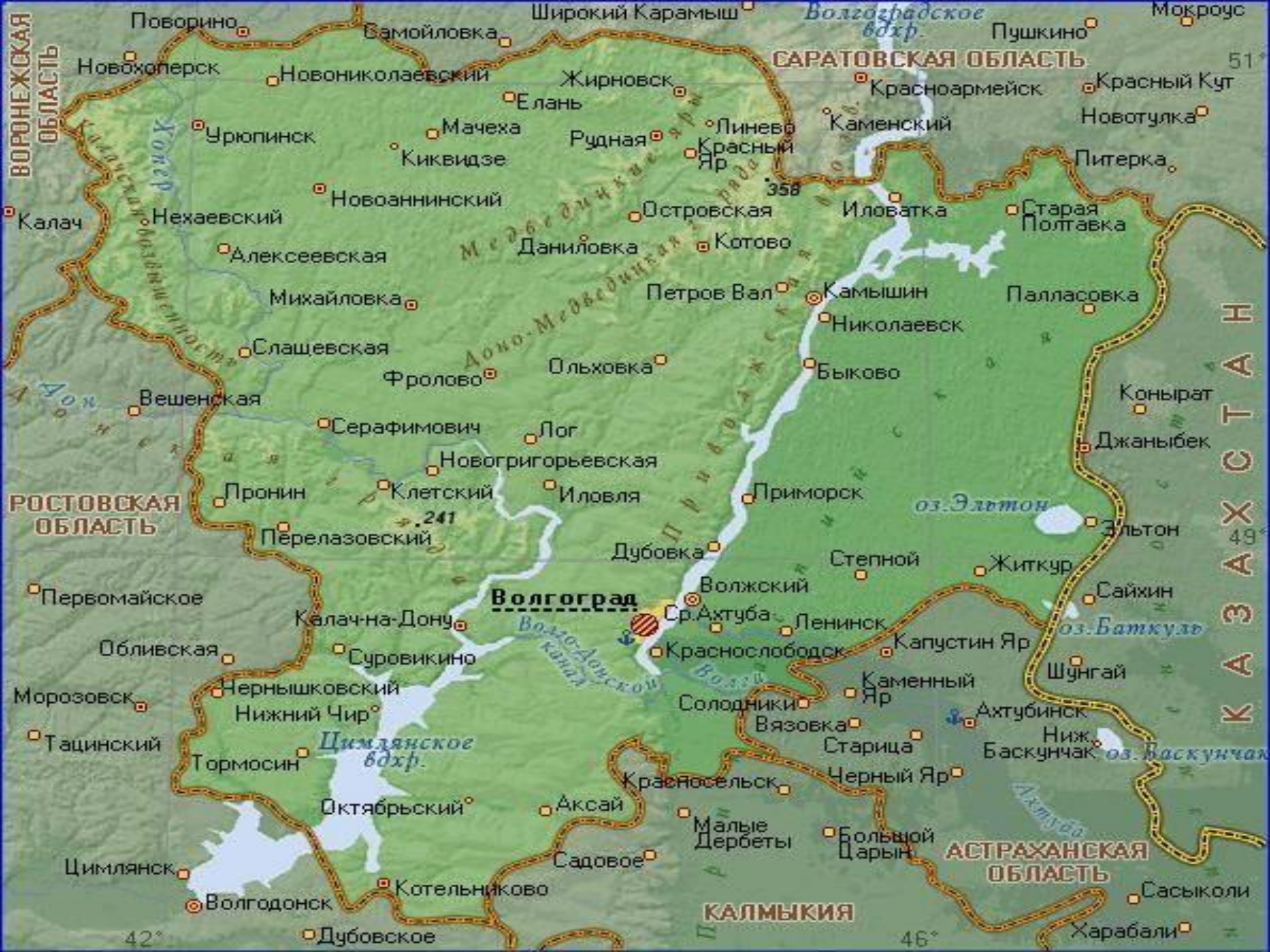


### **4. Небольшой водный поток.**



### **5. Кругом вода, а с питьем беда.**

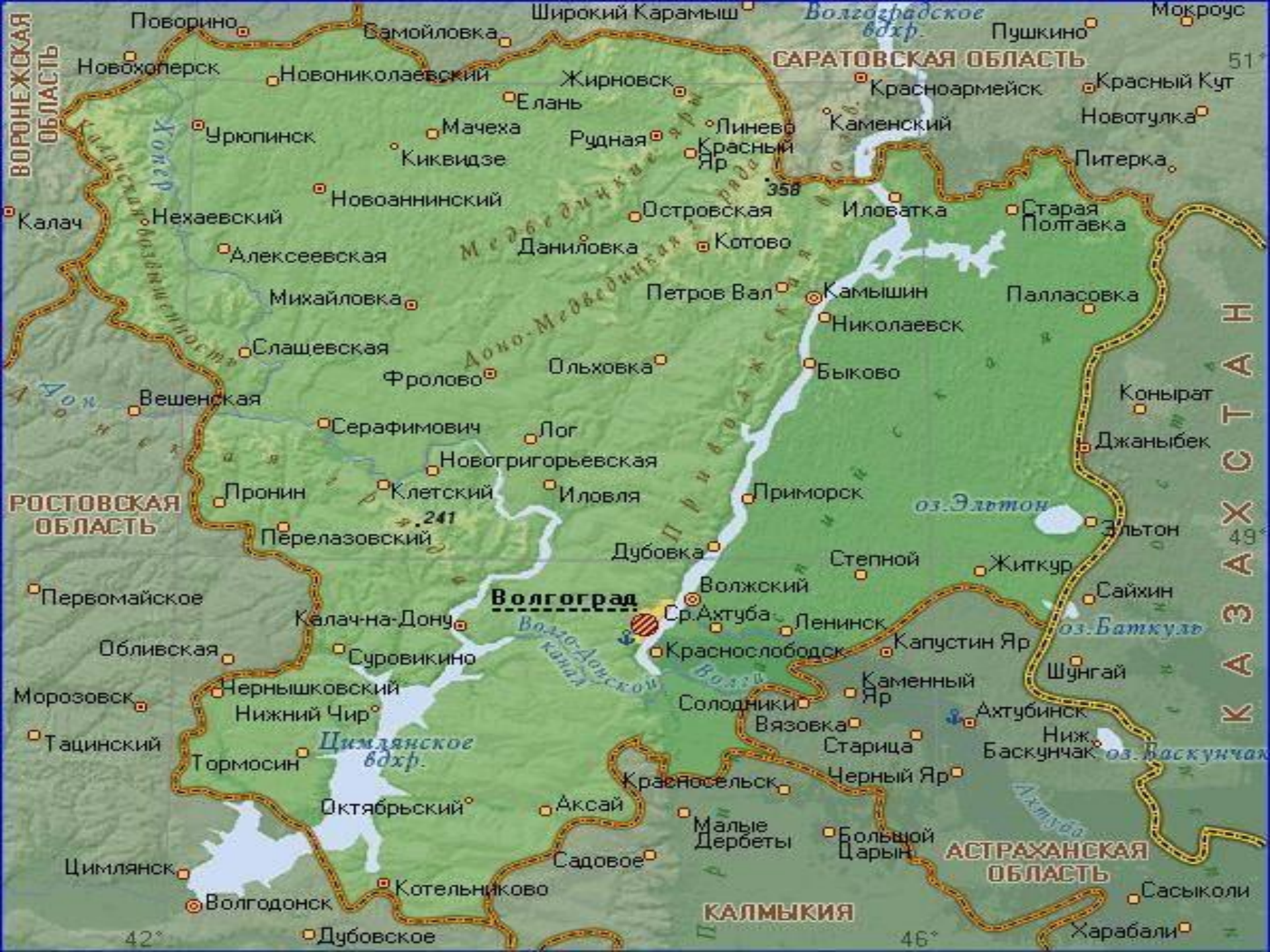




# Река Дон

- Дон - река в Европейской части России. Протяженность 1870км. Начинается на Среднерусской возвышенности. По территории Волгоградской области Дон протекает на протяжении 537 км, Основные притоки: Хопер, Медведица. Дон соединен с рекой Волга Волго – Донским судоходным каналом. Долина Дона обширная и живописная. Крутой и высокий правый берег Дона состоит из меловых пород, много лесов, балок и оврагов. Течение Дона сильное. В Дону водится 67 видов рыб, но загрязнение реки привело к уменьшению рыбных запасов реки. Наиболее распространены мелкие виды рыбы: окунь, плотва, краснопёрка, жерех, а среди средних и крупных видов: лещ, судак, сом, щука. В настоящее время большие экземпляры встречаются всё реже.



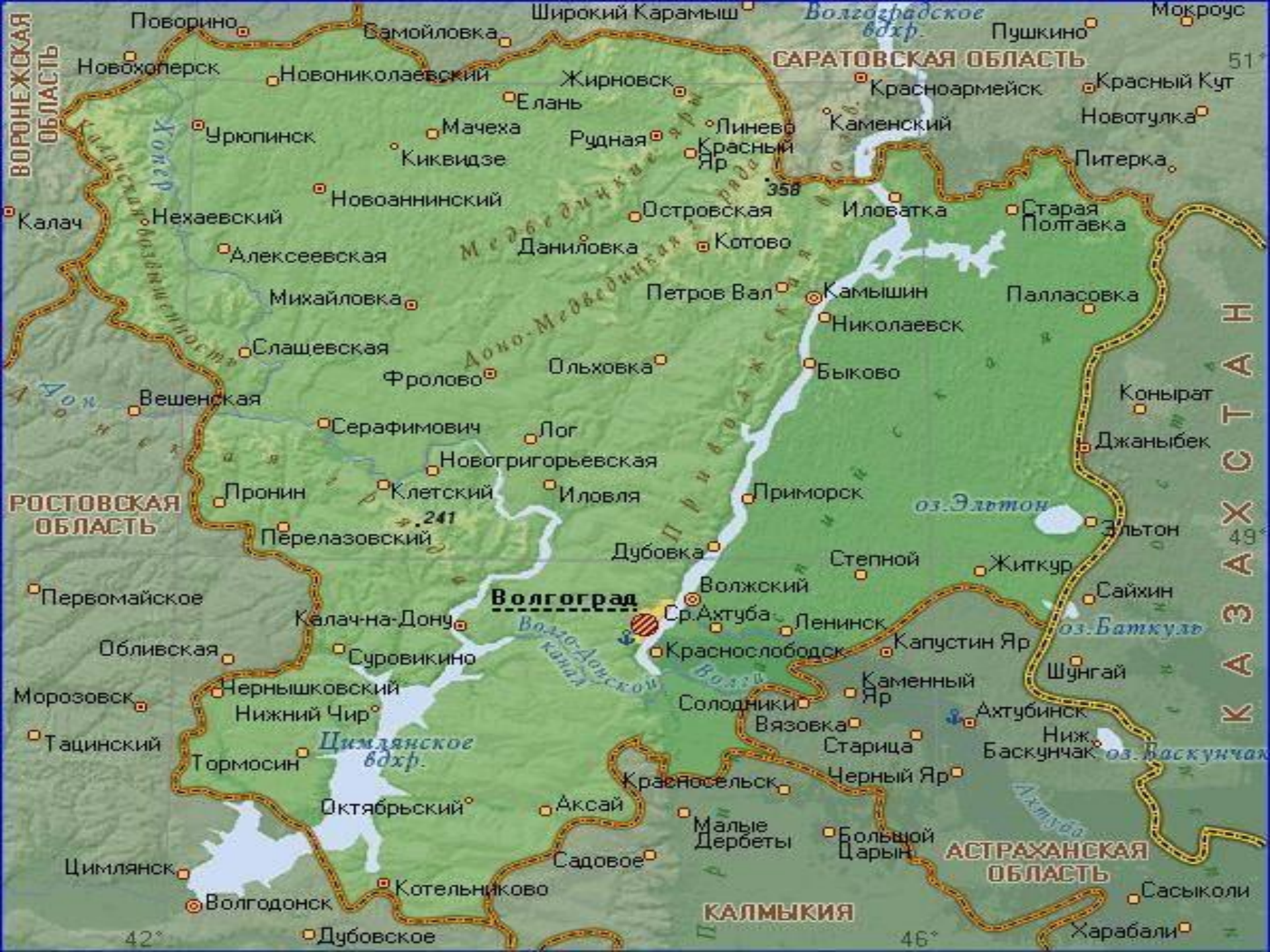




# Медведица – приток Дона

- Длина реки **745 км**. В Волгоградской области – **421 км**. Медведица не судоходна. . В последние годы в связи с распашкой склонов по берегам и вырубкой происходит обмеление. В реке Медведице водится разнообразная рыба: сом, щука, лещ, жерех, судак, голавль, окунь, линь, плотва, пескарь и другая. Леса вдоль обоих берегов реки имеют много разнообразных птиц, лекарственных трав, дикорастущих ягод, плодов и цветов.
- Относительно названия этой реки существует несколько

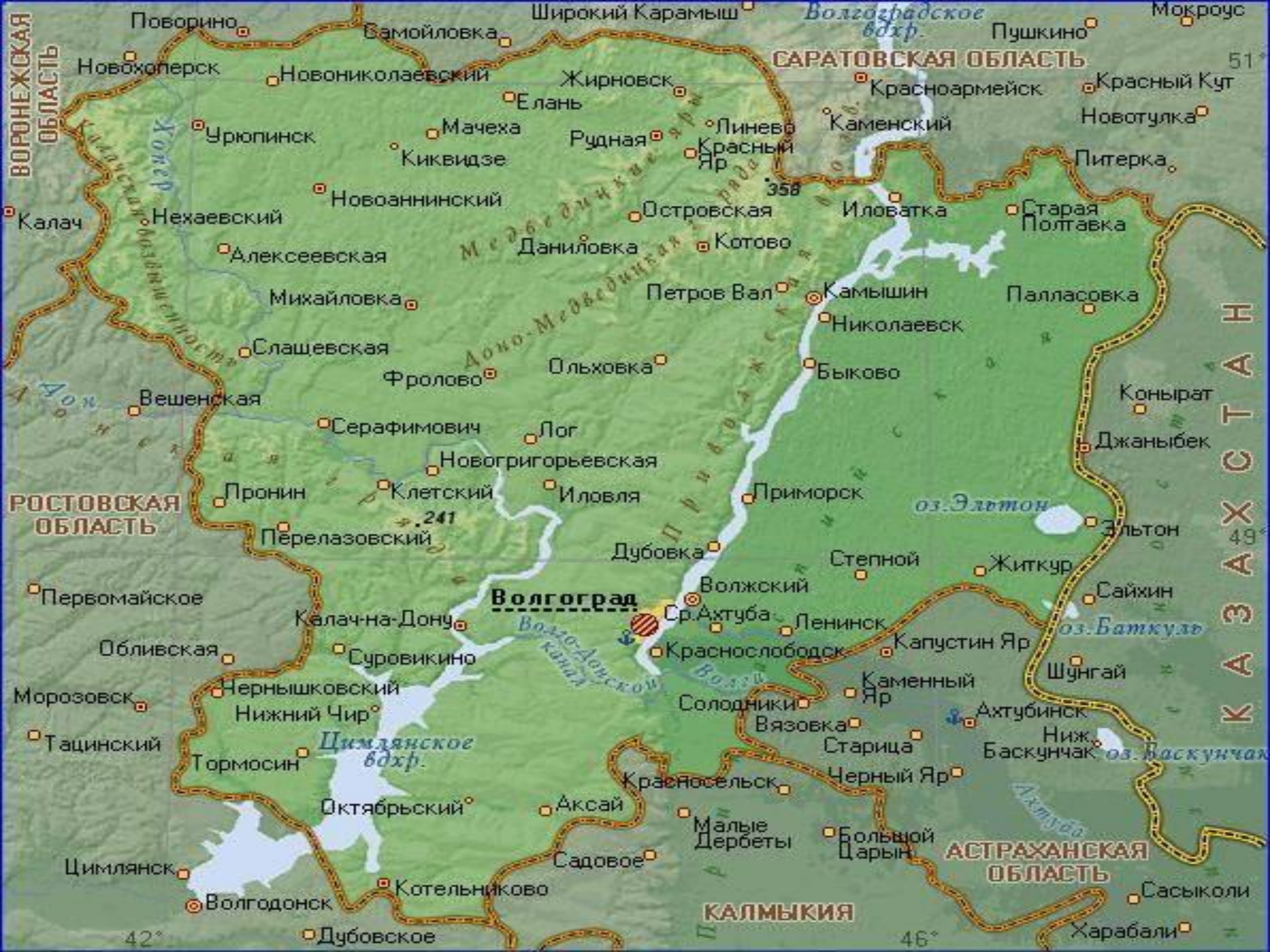




*Река Хопёр*

Берёт начало на Приволжской возвышенности. Самая чистая река в Европе. Протяжённость его 979 км; по территории Волгоградской области он протекает на протяжении 325 км, Согласно легенде, в этих местах жил старик Хопёр. Шёл он как то степью и увидел, как из земли бьют 12 ключей. Старик взял лопату и соединил все эти ключи в один большой поток, на котором построил мельницу и молот здесь зерно для крестьян из окрестных деревень. А реке потом дали имя её создателя.

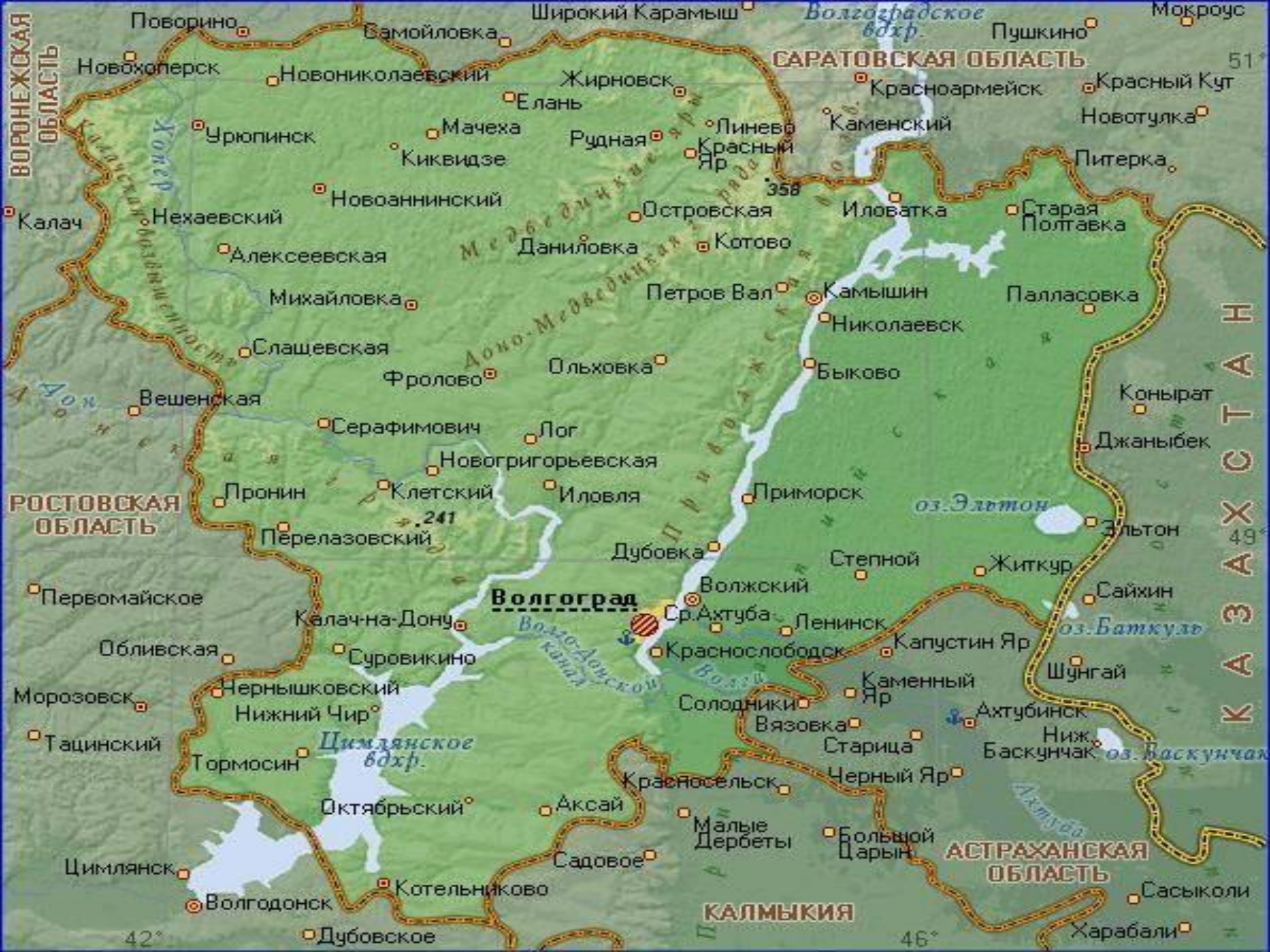




# Волга

- Крупнейшая река в Европе. Протяженность 3530 км. Начало берет на Валдайской возвышенности. Волга впадает в Каспийское море. У нее около 200 притоков, наиболее крупные – Кама и Ока. Очень велика роль Волги. Она не только важнейшая транспортная магистраль и крупнейший источник рыбных богатств страны, но и красивейшая река, и интереснейшая лаборатория природы. Её водные просторы и живописные берега, издавна привлекавшие к себе внимание художников и учёных, вдохновлявшие поэтов.





# Озеро Эльтон

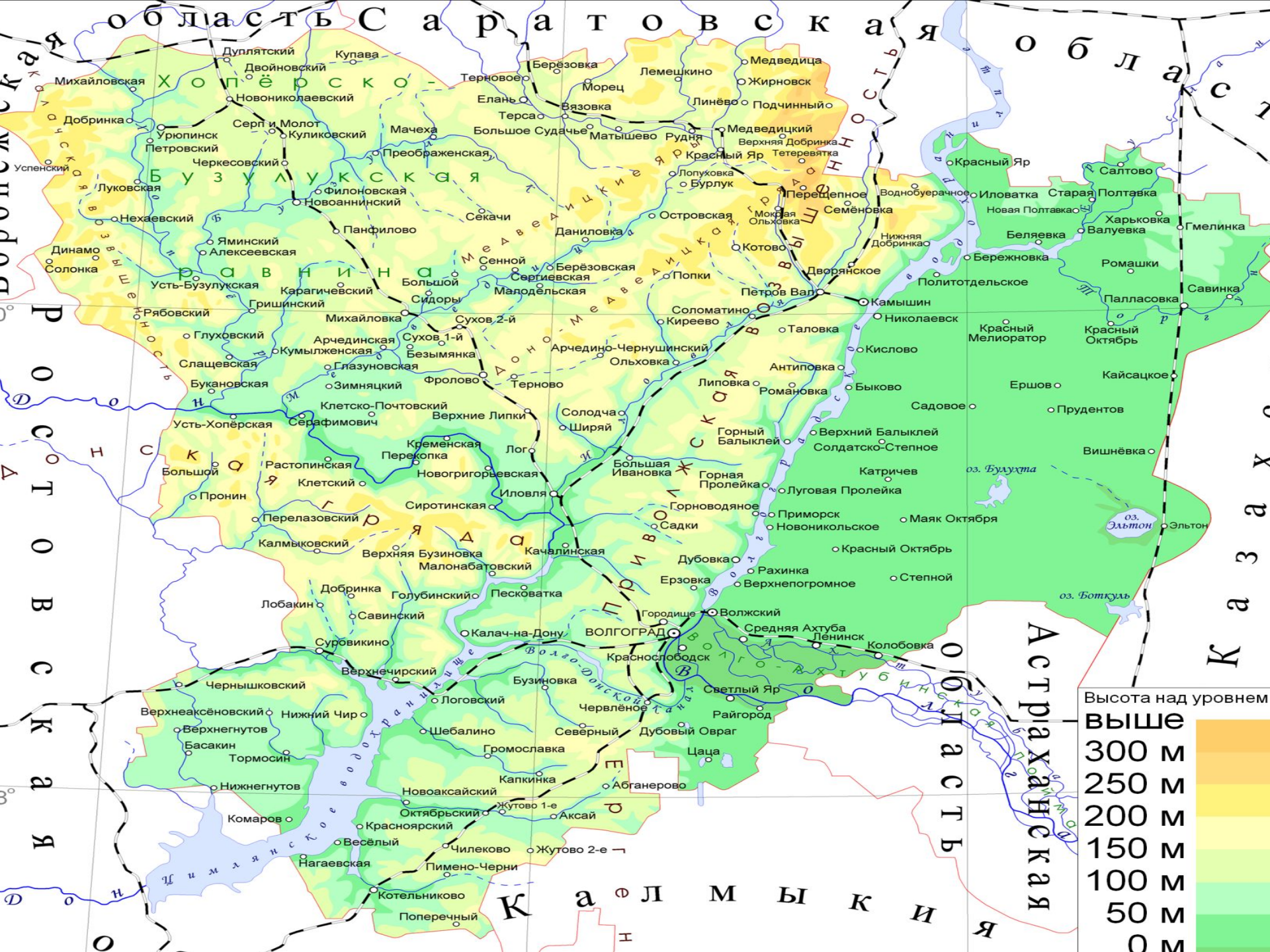
- Название озера произошло от калмыцкого «Алтын – Нур». Переводится как «Золотое озеро». Поверхность озера красного цвета. Под лучами восходящего и заходящего солнца водная поверхность приобретает огненный красный оттенок. Причина красной окраски вод – водоросли красного цвета. После гибели водоросли красный пигмент попадает в соль и придает ей красный цвет.



©ШИРЯЕВЫ ИГОРЬ и ЛАРИСА. Природный парк Эльтонский. Река Большая Сморогда (Сморода). 2008



©ШИРЯЕВЫ ИГОРЬ и ЛАРИСА. Природный парк Эльтонский. Озеро Эльтон в месте впадения реки Большая Сморогда. 2008



область Саратовская  
 ХОПЁРСКО-БУЗУЛУКСКАЯ  
 РОВЕНСКАЯ  
 ПЕРВОНОВОСЛАВСКАЯ  
 ПЕРШАДСКАЯ  
 ДОНСКАЯ  
 ВОЛГОВИСКАЯ  
 ВОЛГО-ДУНСКАЯ  
 ГОРЬКОВСКАЯ  
 АХТУБИНСКАЯ  
 Астраханская  
 Калмыкия



# Сарпинские озера

Южнее Волгограда, вдоль восточного склона  
Ергенинской

возвышенности, на 120 км протянулась цепь пресных озер. Большая часть Сарпинских озер расположена на территории Калмыкии. В пределах Волгоградской области находится только 2 озера – Сарпа и Цаца. Площадь озера Сарпа 30 квадратных км, но глубина не превышает 1,5 м. Сарпа соединяется с расположенным южнее озером Цаца, площадь которого 5,3 квадратных км (меньше Сарпы), но глубже. Глубина – 6 м. На месте Сарпинских озер создано водохранилище, вода в которое поступает с помощью насосов из Волги.

# *Искусственные водоёмы*


**водохранилище**

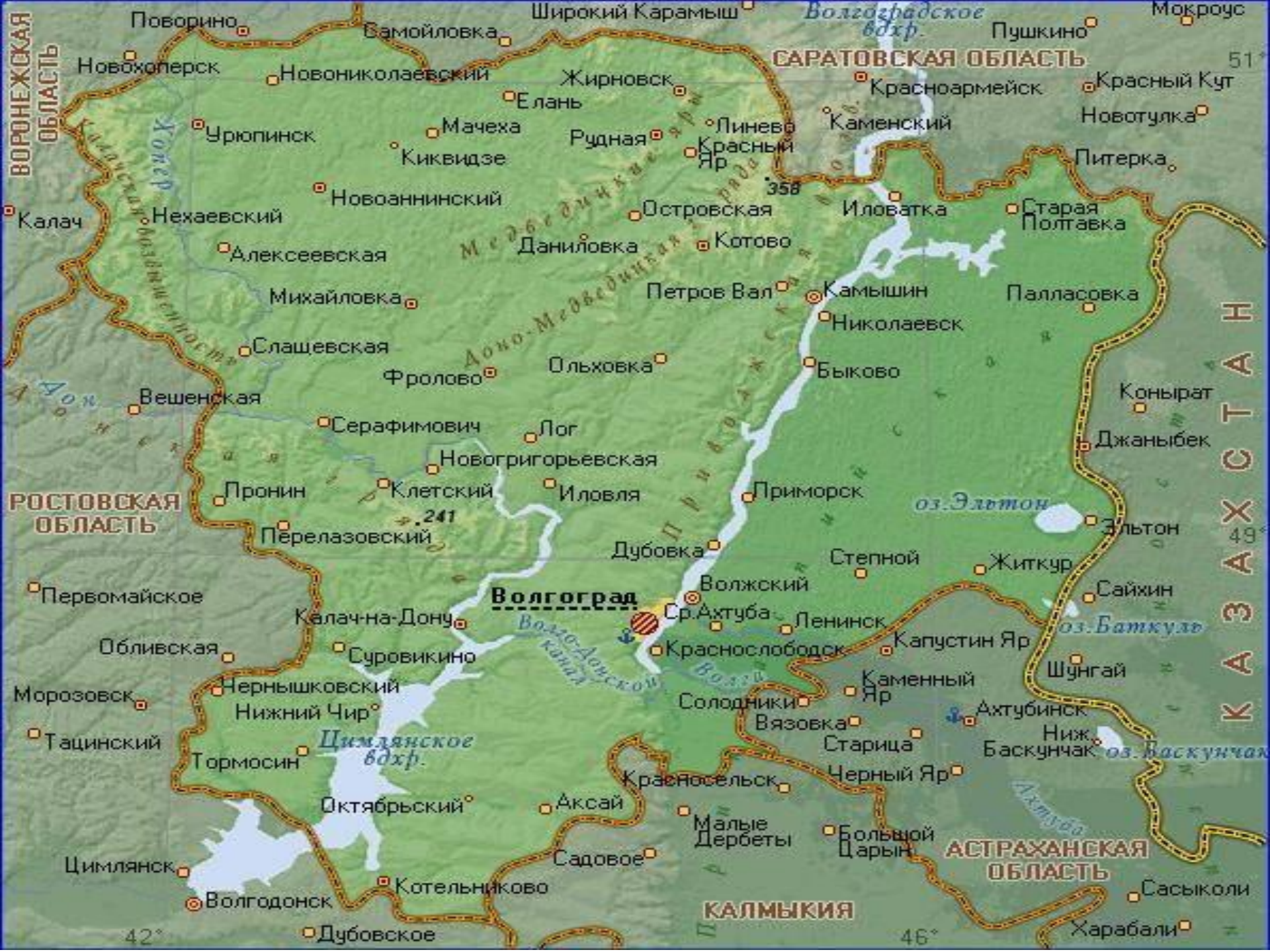


**канал**



**пру  
д**





## *Физкультминутка:*

**Мы немного отдохнём,  
Встанем, глубоко вздохнём,  
Руки в стороны, вперёд.**

**Мы на пляже,  
Солнце жжёт.**

**Побежим скорее в реку,  
Окунёмся, поплывём.**

**Ах, какая благодать!**

**Но и меру надо знать.**

**Им скорее в класс,  
слушаем рассказ.**



# **Поиграем!** **«ЧТО ЛИШНЕЕ?»**

**1. Волга, Дон, Енисей.**

**2. Хопер, Медведица, Эльтон.**

**3. Эльтон, Байкал, Сарпа .**

**4. Черное, Баренцево,  
Волгоградское.**





# ***Молодцы!***

***Презентацию подготовила  
учитель***

***начальных классов  
МКОУ «Быковская СОШ № 3»  
Дремлюга Ольга Анатольевна***