

Курганская область на карте России



- Учитель истории и обществознания Кузеванова Н.А.
МКОУ «Варгашинская СОШ №1»

Курганская область – ворота Сибири

- Один из обширных регионов нашего Отечества, недра которого славятся неповторимым сочетанием различных полезных ископаемых, — Урал, был известен с глубокой древности. Еще античные авторы писали о сокровищах Рифейских (Гиперборейских) или Уральских гор.



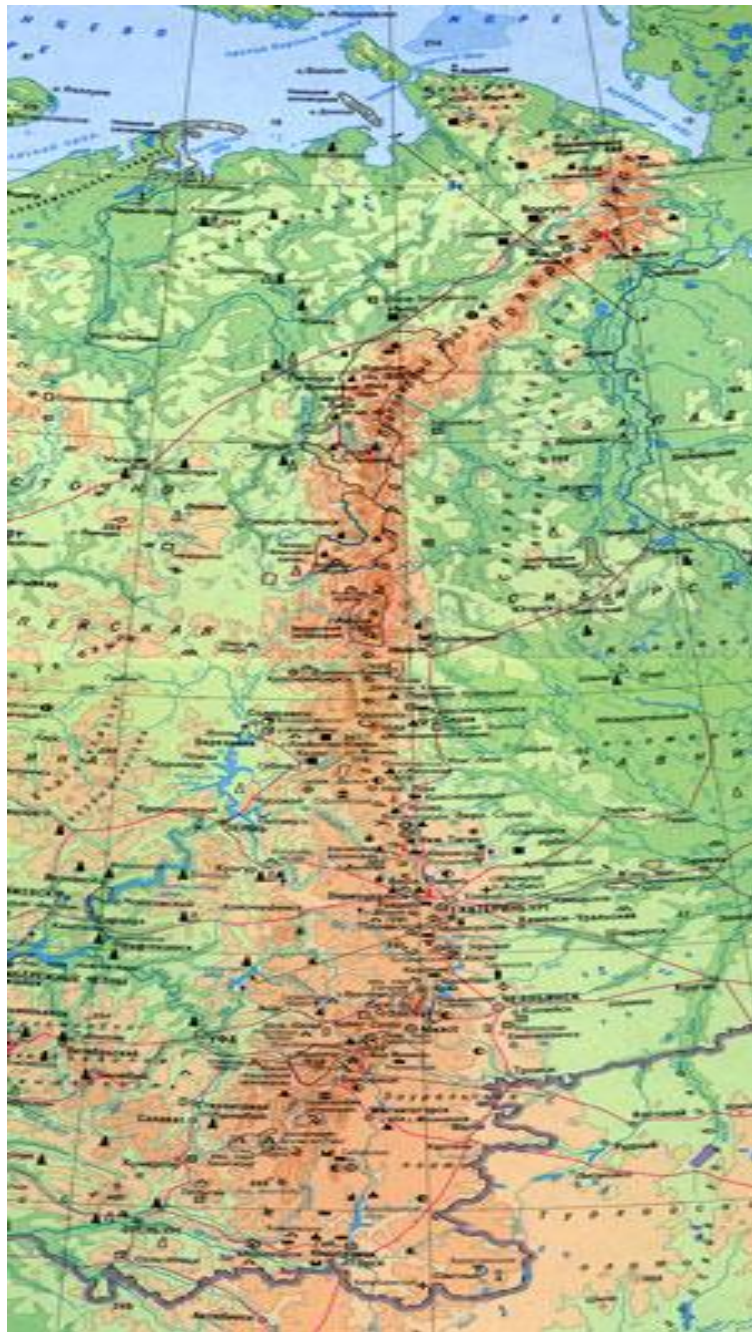
Курганская область – ворота Сибири

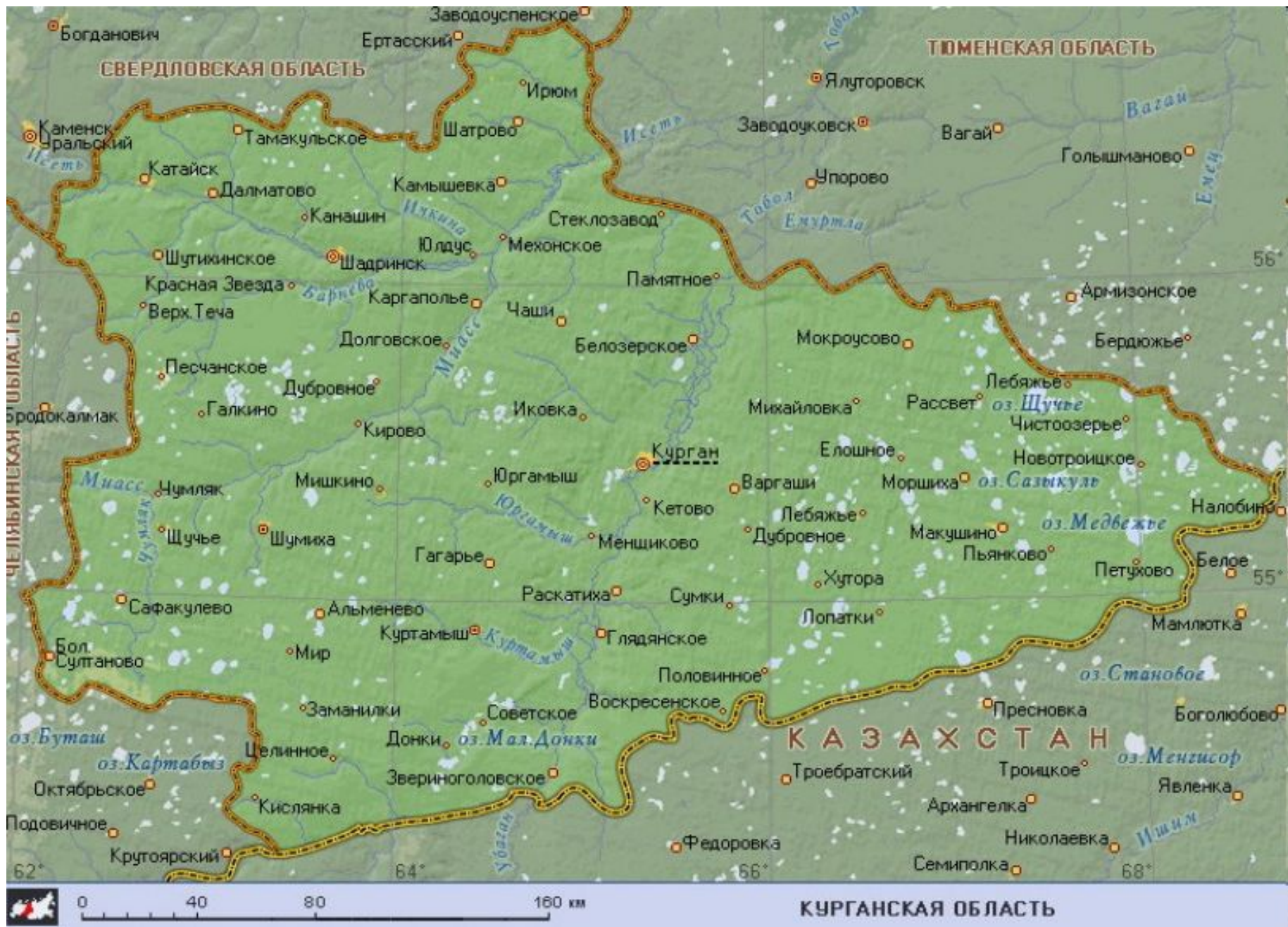
- В средние века эту территорию географы стали называть Поясом, Каменным поясом, а русские первопроходцы — просто Камнем. Современное название — Урал на русских и европейских картах появилось не ранее XVII века. Являясь географической границей Европы и Азии, этот край соединил судьбы многих племен и народов.



География Курганской области

- Курганская область расположена на стыке Урала и Сибири, в юго-восточной части Западно-Сибирской низменности, в бассейне рек Тобола и Исети.
Территория области - 71,5 тыс. кв. км, протяженность с запада на восток - 430 км, с севера на юг - 290 км.



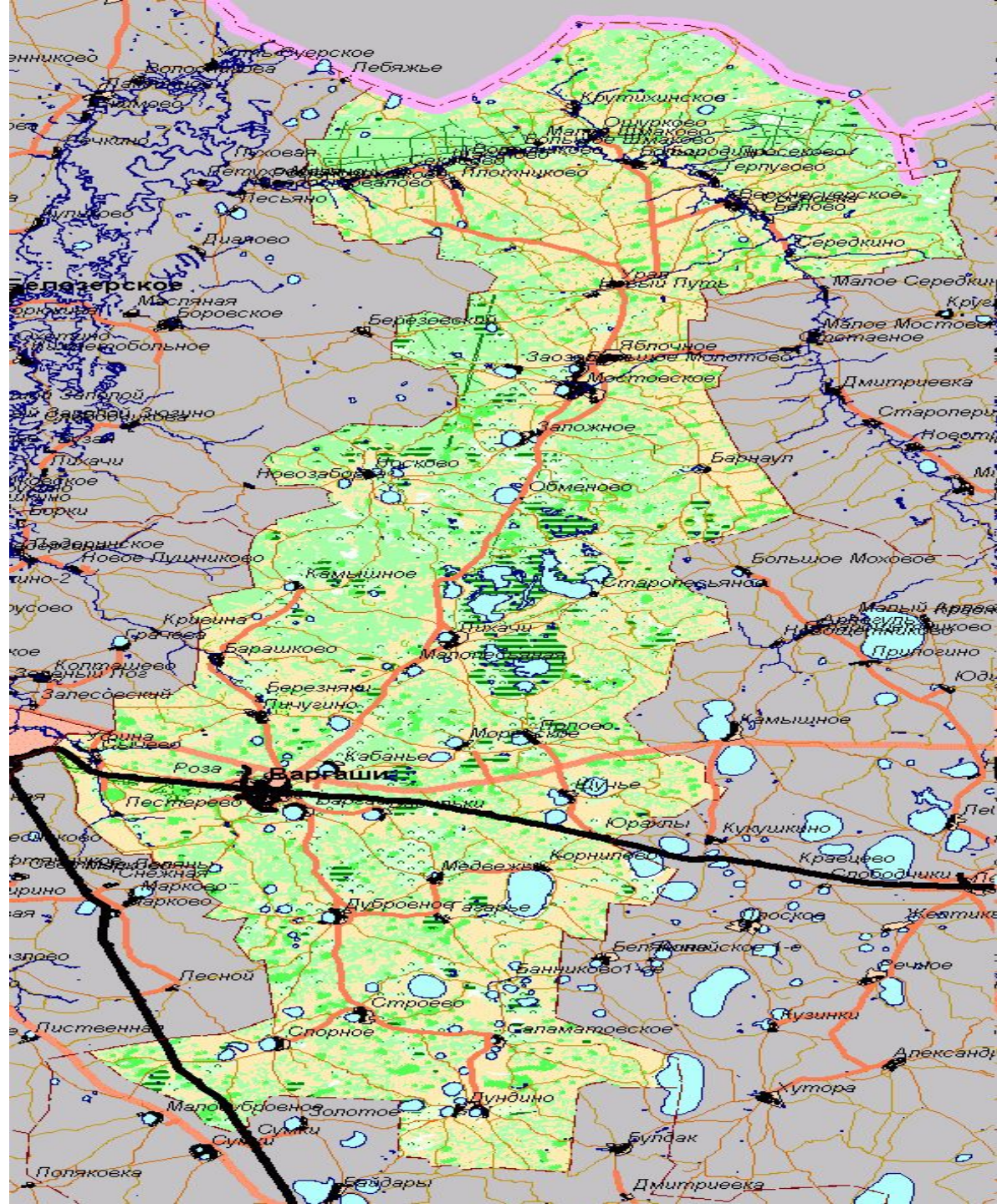


География Курганской области

- Область имеет выгодное экономико-географическое положение. По ее территории проходит электрифицированная транссибирская железнодорожная магистраль, магистральные нефте- и газопроводы. Она граничит со Свердловской, Челябинской, Тюменской областями и Казахстаном. Это благоприятствует развитию широких внутри- и меж-региональных связей, использованию уральского металла, нефти и газа Сибири, сибирского и казахстанского углей, других полезных ископаемых.

Схема области





География Курганской области

- Расположение Курганской области в глубине огромного континента определяет ее климат как континентальный. Она удалена от теплых морей Атлантического океана, отгорожена с запада Уральским хребтом, находится близко от центра материка, совершенно открыта с северной стороны и очень мало защищена с юга. Поэтому на нашу территорию легко проникают как арктические холодные массы, так и теплые сухие – из степей Казахстана, что ведет к неустойчивым метеорологическим условиям. Большое влияние на климат оказывают континентальные воздушные массы умеренных широт, приходящие из Восточной Сибири.



- Из общего количества озер 88,5 % - пресные, 9 % - соленые, 2,5 % - горько-соленые. Некоторые из них по минералогическим свойствам воды соответствуют лучшим природным здравницам России. Большой популярностью пользуются курорты "Озеро Медвежье", "Сосновая роща", детские санатории в Шумихинском и Щучанском районах.



- Озеро Медвежье является самым крупным из соленых озер области (5853 га). Минерализация его хлоридного натриевого рассола составляет 120-270 г/л, достигая в летнее время 360-400 г/л. На дне озера залегают значительные запасы сульфидных грязей. По лечебным свойствам вода озера Медвежье является аналогом воды Мертвого моря.



- В фауне Курганской области сочетаются лесные, степные и лесостепные виды животных. Исследования, проведенные на территории области, подтверждают наличие 60 видов млекопитающих, 278 видов птиц, 5 видов рептилий, 9 видов амфибий, 27 видов рыб, 2100 видов беспозвоночных.





- На территории области обитает русская выхухоль – вид, включенный в Красную книгу Международного союза охраны природы, Красные книги Российской Федерации и Курганской области.





- Водные объекты рыбохозяйственного значения представлены 2878 озерами площадью 275 тыс. га, 95 реками протяженностью 3,9 тыс. км и 28 водохранилищами площадью 2,6 тыс. га.

- Водные объекты рыбохозяйственного значения представлены 2878 озерами площадью 275 тыс. га, 95 реками протяженностью 3,9 тыс. км и 28 водохранилищами площадью 2,6 тыс. га.







