

Образование Белгородской области

Презентация для
модуля краеведения
на уроках
природоведения 5
класса

Выполнил: учитель
природоведения
МОУ СОШ №1 г.
Алексеевки
Белгородской
области
Е.П. Харченко



Общая характеристика

Белгородская область – субъект Российской Федерации, составная часть Центрально – Черноземного региона, куда входят следующие

области:

1. Воронежская
2. Курская
3. Липецкая
4. Тамбовская
5. Белгородская



Цифры на карте обозначены:

- | | | | | | |
|-----------------------|------------------------|---------------------------|--|------------------------------|-------------------------|
| 1 - Белгородская обл. | 8 - Липецкая обл. | 15 - Волгоградская обл. | 20 - Карачаево-Черкесская Республика | 25 - Республика Башкортостан | 32 - Нижегородская обл. |
| 2 - Воронежская обл. | 9 - Курская обл. | 16 - Новосибирская обл. | 21 - Республика Саха (Якутия) | 26 - Республика Марий Эл | 33 - Пензенская обл. |
| 3 - Воронежская обл. | 10 - Орловская обл. | 17 - Республика Адыгея | 22 - Республика Северная Осетия - Алания | 27 - Республика Татарстан | 34 - Рязанская обл. |
| 4 - Ивановская обл. | 11 - Тульская обл. | 18 - Республика Ингушетия | 23 - Республика Чечня | 28 - Ульяновская обл. | |
| 5 - Белгородская обл. | 12 - Белгородская обл. | 19 - Республика Дагестан | 24 - Чувашская Республика | 29 - Самарская обл. | |
| 6 - Воронежская обл. | 13 - Белгородская обл. | 20 - Республика Татарстан | | 30 - Саратовская обл. | |
| 7 - Воронежская обл. | 14 - Белгородская обл. | 21 - Республика Чечня | | 31 - Саратовская обл. | |

Белгородская область была образована указом Президиума Верховного Совета СССР от 6 января 1954 года

В ее состав вошли 23 района Курской области и 8 районов Воронежской области. Алексеевский район и город Алексеевка входили в состав Воронежской области



Географическое положение Белгородской области

Климат мягкий, умеренный с продолжительным солнцестоянием (до 1800 часов в год, для сравнения в Сочи – 2185 часов) и большим безморозным периодом, плодородными черноземами (более 70% всех земельных угодий), запасами полезных ископаемых



Автодорога 1Р189 в районе Старого Оскола



Территория Белгородской области

Современная Белгородская область является одним из 89 субъектов Российской Федерации. В нее входит 21 район, 10 городов, 1592 населенных пункта. Среди других областей, краев, республик По территории область занимает 62 место.

Население Белгородской области

Численность населения области на 1 января 2002 года – 1500,5 тысяч человек. Это примерно 1% населения России и 19% населения Центрально – Черноземного района.

Национальный состав Белгородской области

На территории области проживает более 60 национальностей.

Основная часть: русские - 92,9%;

Украинцы – 5,5%;

Белорусы – 0,5%;

Татары, армяне, цыгане, немцы и др.

Средний возраст – 36,2 года, в том числе мужчин – 34,3, женщин – 37,9

Административный центр области – город Белгород

Город получил свое название потому, что он первоначально располагался на меловой горе над Северным Донцом. В 2001 году Белгород признан самым благоустроенным городом России.



Органы власти

Глава администрации области –
Савченко Евгений Степанович



Экономический потенциал Белгородской области

Область имеет запасы полезных ископаемых. На ее долю приходится более 80% запасов железных руд КМА и 40,5% всех разведанных запасов этих руд в России.

Ведущее место принадлежит черной металлургии, электроэнергетике, пищевой промышленности, машиностроению, металлообработке, промышленности строительных материалов.



Самый мощный в мире железнорудный бассейн.

В Белгородской области:

- 2 цементных завода,
комбинат
асбестоцементных изделий,
2 завода силикатных
материалов, сеть заводов
ЖБИ, комбинатов
строительных материалов





Герб Белгородской области

Герб области, соответствующий гербу 1730 года, исторической Белгородской губернии 18 века, представляет собой следующее изображение: "В лазоревом (синем, голубом) поле черный орел с серебряными глазами и золотым клювом, языком и когтями, над лежащим на зеленой земле золотым львом с серебряными глазами, зубами и когтями и с червленым (красным) языком".

Автор герба - Легеза Виктор Павлович.



Современный герб Белгородского района

В разбитом на четверо черном и зеленом поле золотой лев и над ним обращенный вправо серебряный орел. В основе герба лежит герб г.Бедгорода и Белгородского уезда, утвержденный 21.07.1893 г. Авторы герба: Легеза В.П., Пальваль В.М., Пархоменко.



Герб города Белгорода

Современный герб города Белгорода воссоздает историческую преемственность герба города Белгорода, утвержденного 21 июля 1893 года (с последующими изменениями) на основе знаменной эмблемы 1712 г. Белгородского пехотного полка, проявившего доблесть в Полтавской битве. Своей основой герб имеет геральдический щит, на котором следующее изображение: "В лазоревом (голубом, синем) поле восстающий золотой (желтый) лев с червленым (красным) языком и серебряными (белыми) глазами, зубами и когтями; над ним взлетающий вправо с распростертыми крыльями серебряный (белый) орел с золотыми (желтыми) глазами, языком, клювом, когтями и лапами". Автор герба - Аксенов В.В.




Герб Алексеевки

"В зеленом поле один золотой подсолнух. В вольной части - герб Белгородской области". Автором герба Алексеевки является художник и архитектор В.Н. Ковалев. **Дата принятия:** главой местного самоуправления 30.10.95 г., утвержден райсоветом 8.08.96 г. Подсолнух символизирует тот факт, что в 1829 году житель Алексеевки крестьянин Даниил Семенович Бокарев первым в мире открыл способ получения масла из семян подсолнечника. Вскоре в Алексеевке был построен маслодельный завод.



Герб Борисовского района

В червленом (красном) поле отвлеченный золотой дуб, увенчанный золотой закрытой короной о пяти видимых листовидных зубцах и пяти дугах, с державой наверху, и сопровождаемый по сторонам серебряными уширенными крестами. В вольной части герб Белгородской области. Герб Борисовского района создан на основе и по мотивам герба графов Шереметевых, т.к. в полутора верстах от Борисовки находился женский Тихвинско-Борисовский монастырь, основанный в XVIII веке фельдмаршалом графом Борисом Петровичем Шереметевым, который с 1686 года руководил войсками Белгородской линии.



Герб города Валуйки

В зеленом поле пирамида из золотых яблок. В вольной части герб Белгородской области. Современный герб Валоек повторяет исторический герб 1781 г.



Герб Волоконовского района

Геральдический щит, на золотистом фоне которого расположены три красных (червлёных) тюльпана с зелеными стеблями и листьями. В вольной части герб Белгородской области. Идея герба: Щербаченко В. И. Золотистый фон символизирует основное богатство края - хлеб. Три тюльпана - символы красоты местной природы. В Волоконовском парке еще встречаются дикие тюльпаны. Считается, что в бутоне тюльпана заключено счастье.



Герб города Короча и Корочанского района

В серебряном поле три червлёных (красных) яблока с зелеными черенками и листьями: два и одно. В вольной части герб Белгородской области. Изображение на гербе символизирует знаменитые корочанские сады. Герб Корочи повторяет исторический герб 1780 г.

Герб города Губкин и Губкинского района



Зеленый щит с изображениями черного треугольника, золотого колоса, магнита, стрелки компаса. В вольной части герб Белгородской области. Отклонившаяся стрелка компаса, символическое изображение магнита и черный треугольник террикона символизируют гигантские запасы железных руд в районе, а также горнодобывающее и горнообогатительное производство города Губкина. Зеленый щит и золотой колос олицетворяют развитое сельскохозяйственное производство района. Авторы: Н. Т. Битюков, С. С. Ильяев, Н. П. Поченаев.



Герб города Грайворон

В золотом поле летящий в правую сторону черный ворон с распростертыми в диагональном направлении крыльями. В вольной части герб Белгородской области. Прим.: Сейчас изображение ворона дорабатывается.



Герб города Нового Оскола и Новооскольского района

В золотом поле три лазоревых (синих, голубых) вырезуба: два и один. В вольной части герб Белгородской области.
Современный герб Нового Оскола повторяет исторический герб 1780 г.



Герб Прохоровского района и посёлка Прохоровка

В зеленом поле между двумя серебряными (белыми) волнистыми поясами золотой (желтый) меч в пояс, острием влево. В вольной части герб Белгородской области. Волнистые пояса на гербовом щите символизируют реки Псел и Северский Донец, берущие начало на прохоровской земле и входящие в бассейны рек Днепра и Дона. Изображенный на водоразделе меч символизирует ратные подвиги русских воинов со времен станично-сторожевой службы на историческом Муравском шляху в XVI-XVII веках до битвы на прохоровском поле в июле 1943 года.




Герб Ракитянского района

В серебряном поле на зеленых берегах прямо текущей лазоревой (синей, голубой) реки - две наклоненные друг к другу зеленых с золотыми стволами ракиты. В вольной части герб Белгородской области. Герб "говорящий" - две ракиты (белых ивы) на берегу реки Ракита. Авторы герба: Ильин А..И., Легеза В.П., Пальваль В.М., Пархоменко И.Г.




Герб города Старый Оскол и Старооскольского района

Щит разделен надвое по диагонали, в красном поле ружье, а в зеленом поле золотая соха. В вольной части - герб Белгородской области.



Герб Чернянского района

В черном поле серебряная тройная гора и в ней черные ворота с золотыми открытыми створками и порталом, завершенные вверху золотым восьмиконечным крестом. В вольной части герб Белгородской области. Изображение на гербе символизирует подземный монастырь в селе Холки неподалеку от Чернянки.



Герб Шебекино и Шебекинского района

В червленом (красном) поле золотая бревенчатая башня с закрытыми воротами и прапором, сопровождаемая по сторонам двумя серебряными подковами. В вольной части герб Белгородской области. Золотая башня символизирует ратные подвиги русских воинов по защите южных рубежей Русского государства со времен сторожевой и оборонительной службы в XVII веке до сражений на землях современного Шебекинского района в период Великой Отечественной войны. Две серебряные подковы символизируют развитые в последние века на территории района земледелие и промышленность.



Герб п. Яковлево и Яковлевского района

В серебряном поле вверху - два лазоревых (синих, голубых) меча один над другим, при этом второй меч обращен влево; внизу гора из лазоревых глыб. В вольной части герб Белгородской области. Можно предположить, что два меча в гербе района символизируют память о тяжелых боях в ходе Курской битвы 1943 года, а лазоревые глыбы - технологию замораживания пород на большие глубины, впервые в мире примененную на Яковлевском руднике