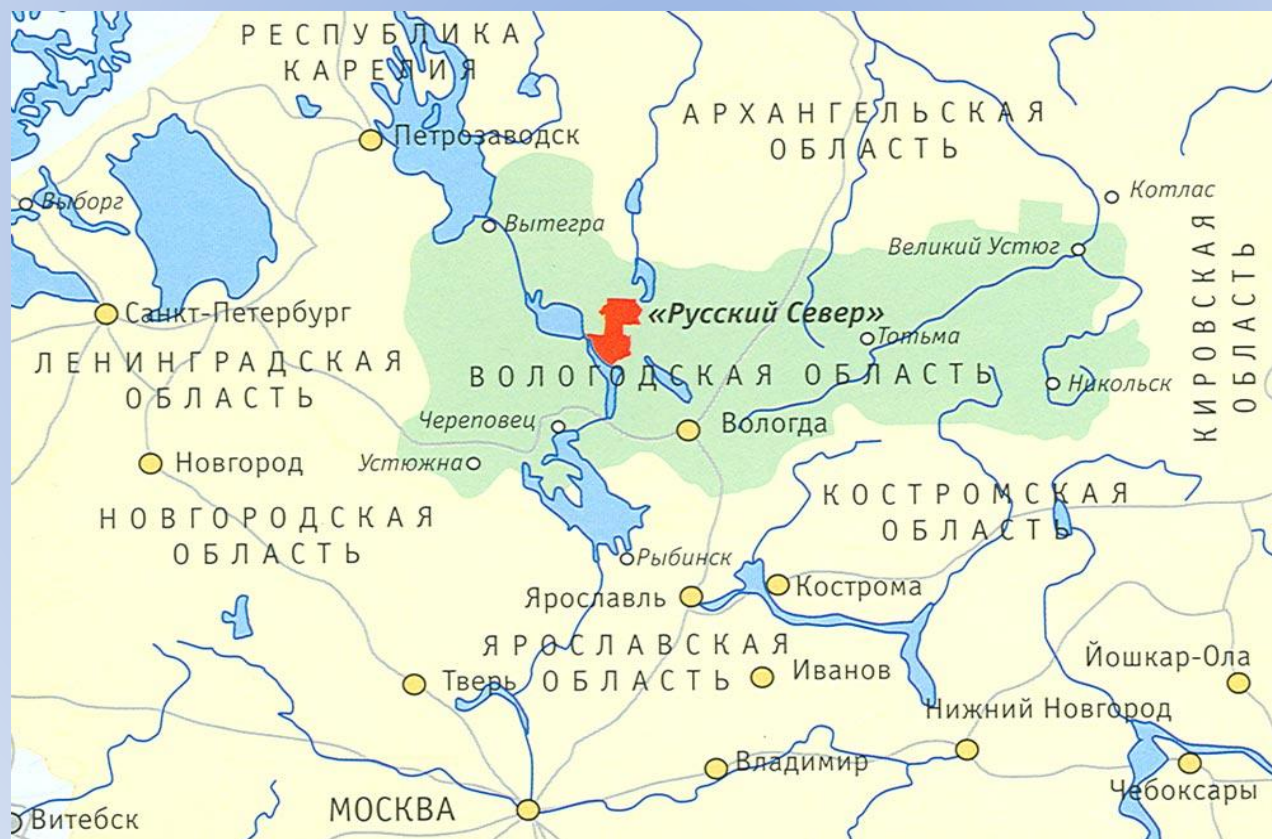
An aerial photograph of a lush green landscape. A river winds through a valley, flanked by dense, dark green forests. In the distance, a wide, flat plain stretches towards a hazy horizon under a bright sky. The overall scene is peaceful and scenic, representing a natural environment.


# Тема «Моя малая родина»

Автор :Короткая Татьяна  
Николаевна,  
учитель начальных классов

Вологодская область (Вологодчина) — субъект Российской Федерации, образована 23 сентября 1937 года. Расположена на северо-западе Европейской части России. Входит в состав Северо-Западного федерального округа. Население — 1 193 371 человек. Административный центр области — город Вологда



# Символы Вологодской области





# Губернатор Вологодской области Кувшинников Олег Александрович



Бабаевский муниципальный район расположен в западной части Вологодской области, на Молого-Шекснинской низменности. Площадь его территории — 9,2 тыс.



Район состоит из  
10 сельских  
поселений и  
города Бабаево,  
который является  
административны  
м центром.






# Символы Бабаевского района

Символика герба и флага: в основу взята фигура в виде узла, состоящего из сплетенных кос. Косы — орудия крестьянского труда — символизируют историческую связь и дружбу вепсов и русских. Узел — символика железной дороги.

Зерна обозначают сельсоветы.



Глава  
Бабаевского  
района  
Кузнецов Игорь  
Владимирович





Сельское поселение Тороповское — поселение в составе Бабаевского района Вологодской области. Центр — деревня Торопово.  
Образовано 1 января 2006 года.



Расположено на западе района. Граничит:  
на севере с Борисовским сельским поселением,  
на востоке с Санинским сельским поселением и  
городским поселением Бабаево,  
на юге с Володинским сельским поселением,  
на западе с Ленинградской областью.





По территории муниципального образования протекают реки Колпь, Вешарка, Чернь, расположены озёра Колодное, Тешемлевское.

В состав сельского поселения входят 32 населённых пункта, в том числе 24 деревни, 5 посёлков, 1 разъезд, 1 станция, 1 хутор





Глава сельского поселения  
Тороповское Морозова Ольга  
Васильевна



*Холмы, перелески,  
Луга и поля —  
Родная, зелёная  
Наша земля.  
Земля, где я сделал  
Свой первый  
шажок,  
Где вышел когда-  
то  
К развилке дорог.  
И понял, что это  
Раздолье полей —  
Частица великой  
Отчизны моей.*

*(Г. Ладонщиков)*

