

Заповедники и заказники Крыма

«Культура добрососедства»

4 класс

Что такое -заповедник

**это заповедное место
(т.е. находящееся под особой
охраной, запретом), где оберегают
и сохраняются редкие и ценные
растения, животные, уникальные
участки природы, культурные
ценности; где проводятся
комплексные научные
исследования**

Крымский заповедник

- Крымский заповедник после реорганизации в 1928 году занимает 33397 га в центральной части Главной Крымской гряды. На охраняемой территории произрастает более 1200 видов растений (почти половина всей флоры Крыма), обитает свыше 200 видов позвоночных животных (половина встречающихся в Крыму). Особую ценность представляют дубовые, буковые и грабовые леса, играющие важную водоохранную и почвозащитную роль. В лесах обитают крымский благородный олень, крымская косуля, муфлон, черный гриф, белоголовый сип и другие редкие животные.



<http://cvetu.com.ua>



Крымский заповедник


- Велико научное и культурно-просветительное значение заповедника. На периферии охраняемой территории создано несколько рекреационных участков и экологических троп, где туристы организованными группами, без ущерба для природы знакомятся с ее богатствами. На Чатырдаге оборудована для массового посещения красивейшая пещера “Мраморная”. В Алуште при управлении Крымского заповедника создан Музей природы и дендрозоопарк, где можно ознакомиться с природными богатствами горных лесов.



Орнитологический заповедник «Лебяжий острова»

- Орнитологический заповедник Лебяжий острова имеет международное значение, и входит в состав Крымского природного заповедника, хотя расположен не на самом северо-западном побережье, а удален от берега на 3,5 километра в Каркинитском заливе. Лебяжий острова состоят из шести отдельных островков, вытянувшихся вдоль залива на 8 километров. Наибольший из островов группы – четвертый, его длина составляет примерно 3,5 километра, а ширина порядка 350 метров.
- Вокруг заповедника Лебяжий острова, как на воде, так и на берегу, определены границы охранной зоны.
- Образовались острова в результате наноса ракушек и песка, поэтому вид, а главное количество островов со временем может изменяться. Над поверхностью воды почти все острова возвышаются одинаково – на 1-2 метра.

На островах...



Ялтинский природный горно-лесной заповедник

- Ялтинский заповедник создан относительно недавно, в 1973 году, но объединил десятки примечательных объектов природы, часть из которых объявлена заповедными еще начиная с 1947 года. Общая площадь земель заповедника теперь составляет 14,5 тысяч гектаров от Фороса и Байдарского перевала на западе до Никитской яйлы на востоке, это около 53 км в длину. Северная граница местами совпадает с кромкой яйлы, но на Ай-Петринской и Ялтинской яйлах для охраны примечательных растительных объектов и пещер заходит и на плато. На юге границы заповедника связаны с историей освоения побережья, в первозданных участках берега у Фороса, Санаторного и Берегового охраняются уже и природные комплексы береговых скал.



Ялтинский природный горно-лесной заповедник

- Главная ценность заповедника - реликтовые хвойные горные леса из сосны крымской. Произрастают также леса из бука, смешанные леса, а внизу - из пушистого дуба. Флора в целом насчитывает 1363 вида сосудистых растений, 183 вида мхов и 154 вида лишайников. Из редких растений знамениты земляничник мелкоплодный, можжевельник высокий, фисташка туполистная, тисс ягодный. Заповедник сохранил десятки роскошных и очень древних (до тысячи лет) растений этих видов.

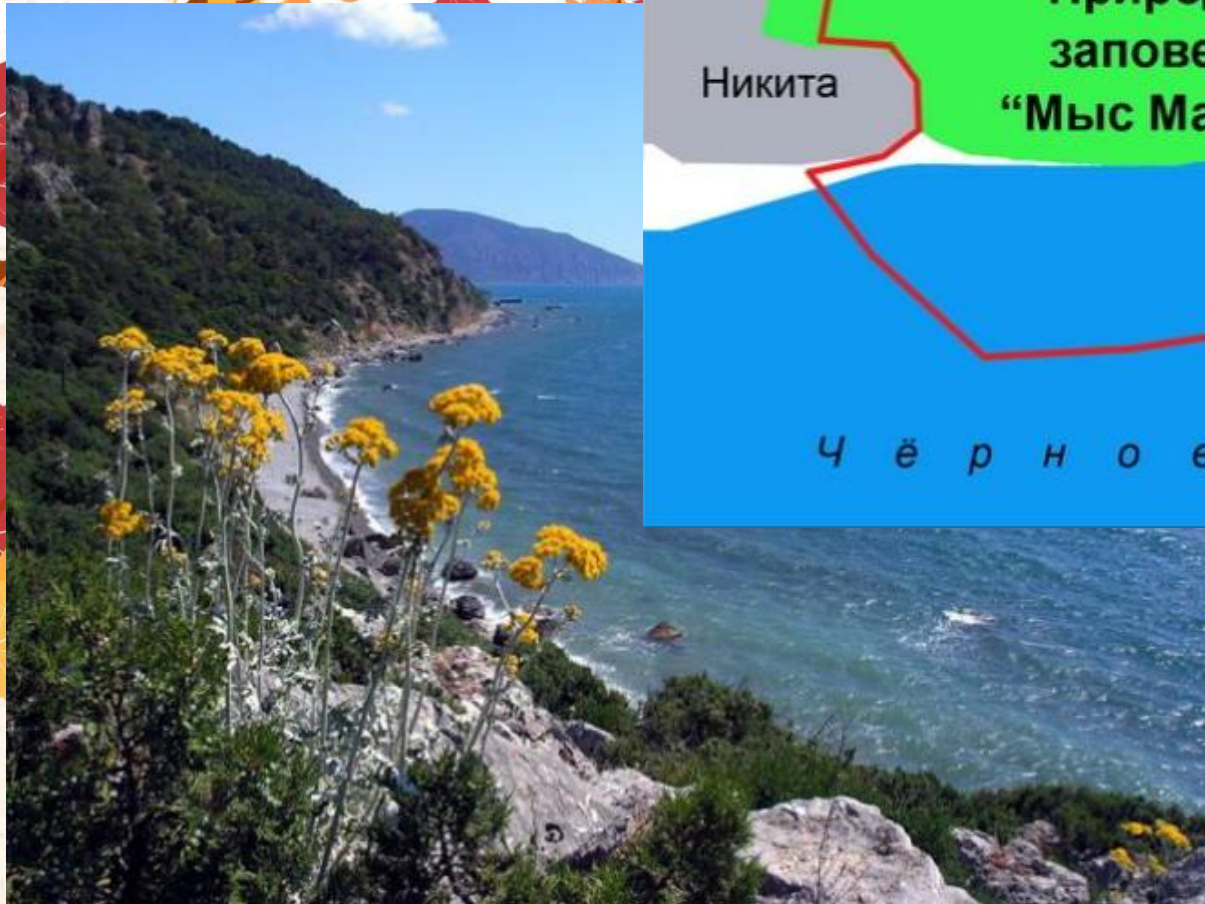
Фаунистическое разнообразие заповедника внушительно: 37 видов млекопитающих, 150 видов птиц, 16 видов пресмыкающихся. Отлично чувствуют себя здесь барсуки, много видов летучих мышей, из птиц очень редки в Европе самые крупные ее виды - черный гриф и белоголовый сип, из пресмыкающихся очень своеобразны и симпатичны крымский геккон, желтопузик, леопардовый полоз.



«Мыс Мартьян»

- Заповедник создан в 1973 году.
- С востока к Никитскому Саду примыкает заповедник Мыс Мартьян с вечнозеленым лесом из древовидного можжевельника и земляничника мелкоплодного, более чем с 500 видами растений, в том числе 23 – эндемики. В прилегающей морской акватории обитает 71 вид водорослей, 50 видов рыб, 40 видов маллюсков.

Над заповедником проходит древняя тропа в Ай-Даниль, где сохранилась усадьба Х. Стевена.



природный заповедник *Мыс Мартьян*

Трасса: Ялта – Симферополь

Остановка
«Никитский
ботанический
сад»

Виноградники

Ай-Даниль

пгт Никита

Лесной кордон
«Мартьян»

Начало экскурсии.
Касса, кафе,
WC

Никитский
ботанический сад
(Верхний парк)

Видовая
площадка

Конец экскурсии.
Автостоянка, кафе,
магазин, WC

Царская
беседка

Каменный
забор

WC
«Рускофиль-Кале» –
руины

Скалы «Верблюды»

Приморский парк

Пещера
«Хале-Хоба»

Примал

Черное море

Маршруты:

- Основной
- Детский
- - - Специальный



Карадагский природный заповедник

- Карадагский заповедник знаменит своими геолого-минералогическими достопримечательностями: причудливыми скалами, жилами самоцветов и других редких минералов. Карадаг интересен также своим уникальным животным и растительным миром, причудливо соединившим виды пустынь, субтропиков, степей и лесов. 1172 вида растений, в том числе более 50 эндемиков. Можжевельник высокий, фисташка туполистая. 28 видов млекопитающих, 199 видов птиц, 6 видов пресмыкающихся, 15-пресноводных, 1200-беспозвоночных. Флора прибрежной акватории насчитывает 454 вида растений и 900 видов животных (в том числе более 100 видов рыб).

Карадагский природный заповедник



Казантипский природный заповедник

- Заповедник располагается на мысе Казантип и одноимённом полуострове в равнинной степной части Крыма.
- Побережье Казантипа чрезвычайно изрезанное. Небольшие бухты ограничены известняковыми обрывами, переходящими в степь.



Казантипский природный заповедник

- На территории заповедника — целинные участки ковыльной, петрофильной, кустарниковой и луговой степи. Всего на Казантипе насчитывается 541 вид растений, составляющих 40 % флоры равнинного Крыма и 60 % флоры Керченского полуострова. Из них 25 видов занесены в Красную книгу, среди них: [фиалка белая](#), [катран митридатский](#), [василёк Тапиева](#), [офрис оводоносная](#), [смолёвка Сырейщикова](#), [пион тонколистный](#), [астрагал днепровский](#), [асфоделина жёлтая](#), [тюльпаны двуцветковый](#) и [Шренка](#), [штернбергия поздnocветная](#), 5 видов [ковыля](#).
- Фауна заповедника насчитывает 188 видов позвоночных и более 450 видов беспозвоночных животных. Среди них такие виды как: желтопузик, полозы желтобрюхий и четырёхполосый, степная гадюка, кулик-сорокаогарь, степная пустельга, полевой лушь, светлый хорёк, пчела.

Казантипский природный заповедник







www.shukach.com

Автор фото: Soldier_of_Fortune

Опукский природный заповедник

- Ядро заповедника формирует массив горы Опук. Её платообразная вершина, сложенная органогенными известняками, возвышается на 185 м. над уровнем моря и является одной из самых высоких возвышенностей Керченского полуострова. С запада к склонам Опука примыкает соленое Кояшское (Элькенское) озеро, отделенное от моря песчаной пересыпью шириной до 100 м.
- Заповедной территория, включающая в себя гору Опук, озеро Каяшское и прибрежную акваторию Черного моря,
- Посторонним на территорию заповедника вход воспрещен.
 - Основное внимание уделяется охране заповедной территории.
- Опукский природный заповедник закрыт для посещения. Тут есть места, куда вход ограничен даже для его сотрудников. Это гнездовья птиц, колонии летучих мышей.

Координаты

45°2.073 N 36° 12.102 E



Симферополь

Керчь

Феодосия

Площадь - 1592,3 га

Опукский природный заповедник

- На территории заповедника находятся редчайшая флора и фауна.
- Опук называют царством птиц, их здесь встречается до 200 видов.
- Это лет сорок назад в крымской степи тут и там встречались парочки крупных, стройных и удивительно красивых птиц, как журавль-красавка, довольно обычны были дрофы, собиравшиеся большими стаями по озимям. Распашка земель, интенсивная химизация сельского хозяйства стали причинами исчезновения или резкого падения численности этих видов.
- Тем и дорог небольшой заповедник на юго-восточной оконечности Керченского полуострова, что здесь обитают такие редкие — «краснокнижные» — виды, как дрофа, журавль-красавка и серый журавль, степной лунь и сокол-балобан, хохлатый баклан, розовый скворец. Из рептилий здесь можно встретить степную гадюку, четырехполосого и желтобрюхого полозов, множество ящериц, в том числе желтопузика — безногую ящерицу.
- На сегодняшний день учеными определены более 500 видов насекомых, среди них — занесенные в Красную книгу бабочки: пестрый аскалаф, махаоны, различные виды медведиц, бражники.





Sergey Anashkevitch | aquatek-flips.livejournal.com | 2013



Опукский природный заповедник

- Опукский природный заповедник — один из немногих крымских заповедников, который охраняет не только сушу, но и море.
- Здесь сохранилась богатейшая фауна донных животных, особенно крабов (в иных местах они практически полностью исчезли). Водятся все крупные черноморские виды, встречающиеся у берегов Крыма, — каменный краб, плавунец, мраморный, волосатый, травяной. Довольно плотные поселения мидий и других моллюсков.
- Крупные морские животные представлены тремя видами дельфинов — афалина, белобочка, азовка, или морская свинья.
- В опукских бухточках обитает редчайшее морское животное — тюлень-монах. Его название говорит само за себя: животное пугливое, ведет отшельнический образ жизни. Ранее его видели во многих местах Черного моря, у берегов Болгарии, у Тарханкута. Потом на долгое время тюлень-монах исчез и считался вымершим видом. Но вот пару лет назад он вновь появился у Опука.
- Разнообразна и флора заповедника. Особенно много цветущих видов травяных растений, к примеру, тюльпан Шренка, тюльпан Биберштейна, ирис желтый. В массовых количествах произрастают терн, шиповник, боярышник, а также ковыли, занесенные в Красную книгу.



© MOM/ P. Dendinos



© MDM / P. Dendinos

Заказник -

- - это охраняемая природная территория, на которой (в отличие от заповедника) под охраной находится не весь природный комплекс, а некоторые его части: только растения, только животные, либо их отдельные виды, либо отдельные историко-мемориальные или геологические объекты. В заказниках запрещены отдельные виды хозяйственной деятельности, например, охота, рыболовство, сенокос, выпас скота, в то время, как другие виды деятельности, не наносящие урон охраняемым объектам, могут быть разрешены.

Заказники

- На Крымском полуострове расположены 33 государственных заказника, 16 из которых имеют общегосударственное значение. Статус ландшафтных, то есть комплексных, имеют лишь некоторые заказники. В западной части [Южного Берега Крыма](#) расположен [Мыс Айя](#), на котором живописные известняковые скалы покрывают реликтовые леса с преобладанием сосны Станкевича, кустами можжевельника высокого и земляничником мелкоплодным.

Заказники


- Северный склон Главной гряды Крымских гор «оккупировал» Байдарский заказник с глубокими каньонами, усеянными лесами реликтового можжевельника; на [Южном Берегу Крыма](#) – **Айдагский заказник** – огромный вулканический массив покрытый субсредиземноморским лесом; в западном районе Главной гряды Крымских гор находится Большой Каньон Крыма – тоже государственный заказник одно – из самых глубоких тектонико-эрозийных ущелий Крыма и Украины, глубиной 320 метров, насыщенное смешанным лесом; **Плачущая скала** – заказник в живописном предгорном урочище на склонах долины Западного Булганака

Заказники

- Геологические Крымские заказники расположены в горной части полуострова. Ущелье-каньон Черная речка в западной части Главной гряды; в месте, где [река Кача](#) прорвала Внутреннюю гряду, находится долина, а в ней заказник Качинский каньон; Горный карст Крыма занимает закарстованное плато на участке Караби-яйлы. Часть южного склона Главной гряды занимает ущелье с красивым [водопадом Джур-Джур](#), который входит в состав **Хапхальского гидрологического заказника.**

Ботанические заказники

- Следующая категория – ботанические заказники. У восточного края Крымского предгорья находится гора Кубалач с обширными зарослями эндемичного цветка – цикламена Кузнецова; на обширном участке нагорного плато Караби-яйле произрастают многочисленные лекарственные растения; на востоке Южного Берега Крыма есть долина, в которой прекрасно чувствует себя реликтовый можжевельник высокий – Канака; ботанический заказник [Новый Свет](#) раскинулся на горном массиве Юго-восточного побережья и занят редколесьем, где неплохо прижилась пицундская сосна и можжевельник высокий; в Арабатский заказник вошел степной участок в основании Арабатской стрелки, в котором преобладает целинная приморско-степная растительность



Крым заповедный

В Крыму образовано 6 государственных природных заповедников. Они занимают 45 % общей площади заповедного фонда полуострова.

- На полуострове существует 33 государственных заказника.
- В Крыму насчитывается 73 заповедных памятника природы.
- На полуострове около 30 заповедных ботанических садов и парков – памятников садово-паркового искусства.