



# Водоёмы нашего края

Окружающий  
мир

4 класс  
Учитель начальных классов Гриценко Татьяна  
Владимировна

# КАКИЕ ВОДОЁМЫ РАСПОЛОЖЕНЫ НА

## ТЕРРИТОРИИ

Реки

Северский Донец  
Оскол  
Ворскла  
Тихая Со



## О КРАЯ?

оохранилища

идатское — в  
китянском  
районе  
рквинское в  
ернянском  
районе  
рооскольско  
в северном  
Тоосколье



Курская обл.

Воронежская область

Белгородская область

Дон

БЕЛГОРОД

Короча

Новый Оскол


Северский Донец

Украина

Личенезское елкр.

Белгородская область является маловодным регионом, **один процент территории которой занят поверхностными водами** – реками, болотами, озерами. По ее территории протекает более пятисот рек и ручьев, большинство из которых относится к малым рекам: **Оскол, Северный Донец, Тихая сосна, Северский Донец.** Эти реки принадлежат к бассейну Днепра и Дона.

В водоемах Белгородской области в больших количествах водятся: **плотва, голавль, густера, окунь, ерш и красноперка**



# НА БЕРЕГУ КАКОЙ РЕКИ РАСПОЛОЖЕН НАШ ГОРОД?

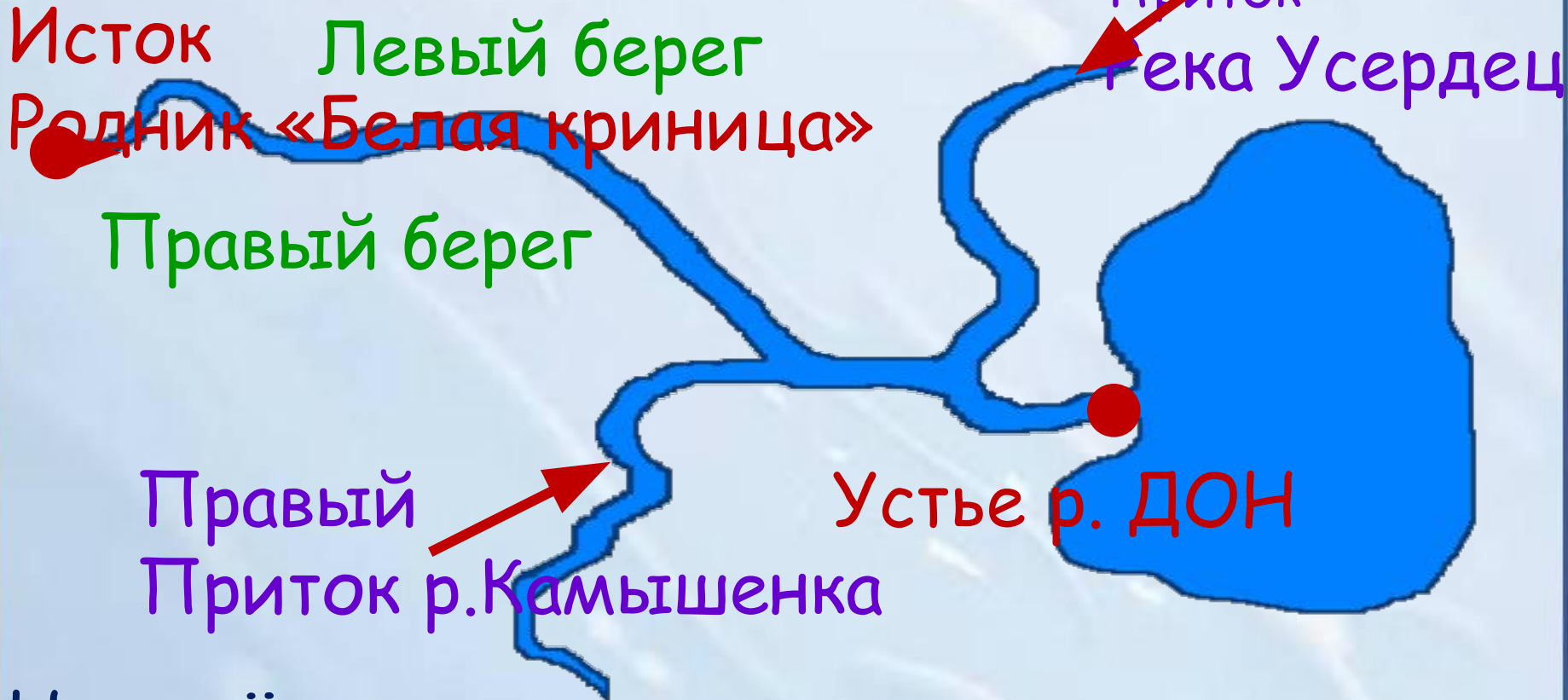


# Тихая Сосна

Сосна, да еще тихая... Но речь не о лесной красавице, а о реке. И ученые считают, что дерево сосна здесь совсем ни при чём. Название реки произошло от слова, которое наши далекие предки переиначили, и первоначальный смысл его до сих пор не удастся установить. С первым же словом речного имени всё просто: Тихая — из-за тихого, спокойного течения её вод.



# ЧАСТИ РЕКИ.

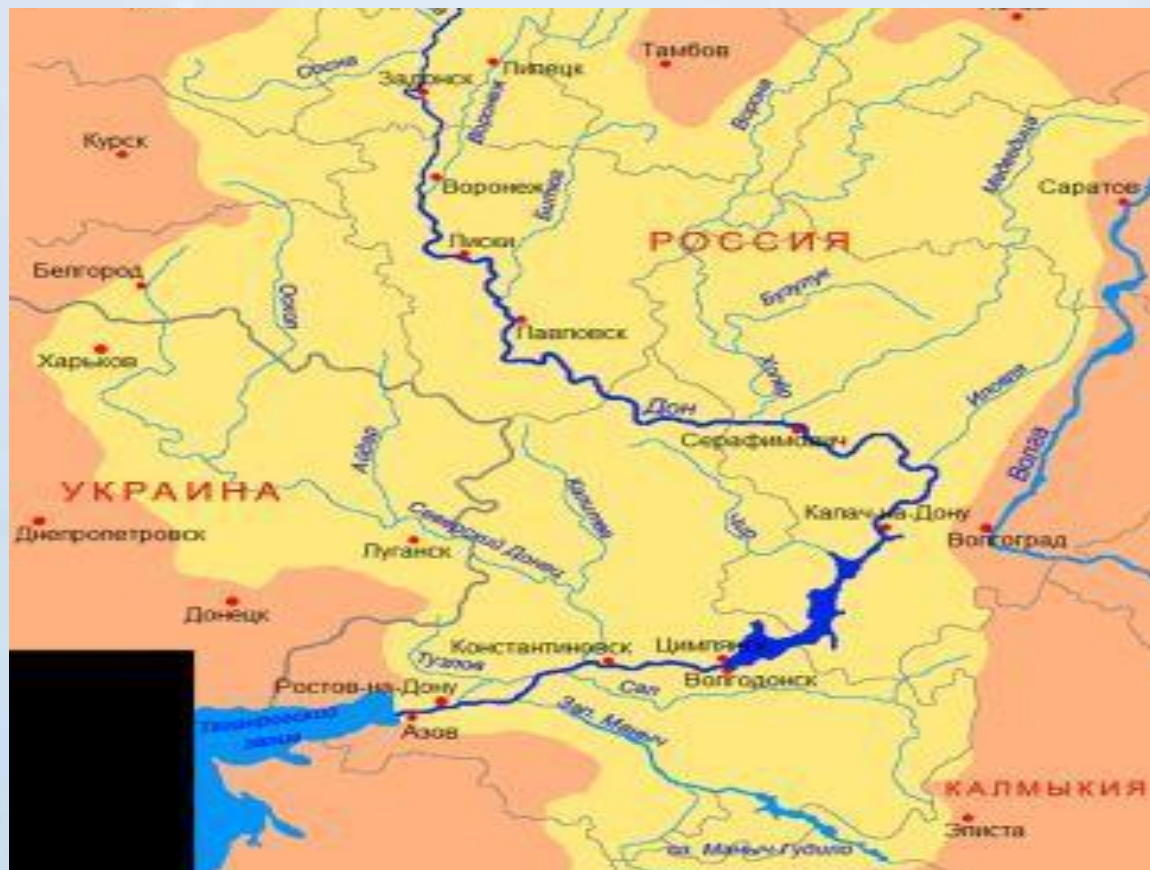


На своём пути река встречает другие речки и ручьи. Если смотреть в сторону течения реки, те, что справа — правый берег, а те, что слева — левый берег. Такие реки называются притоками. Притоки впадают в реку с правой или с левой стороны. Притоки называются правыми и левыми. Притоки впадают в реку с правой или с левой стороны. Притоки называются правыми и левыми. Притоки впадают в реку с правой или с левой стороны. Притоки называются правыми и левыми.



Родник «Белая  
криница» - исток реки  
Тихая Сосна,  
находится южнее села  
Покровка, в пойме.  
Природный не  
оборудованный  
родник, образует  
крупную криницу,  
ограда-плетень,  
земляные ступени.  
Использование  
хозяйственное. Дебит  
средний.





У Тихой Сосны два притока — и оба левые: более крупный Усердец — в Новооскольском и Красногвардейском районах и Тростянка — в Алексеевском.

## ТИХАЯ СОСНА – река, записанная в книгу рекордов Гиннеса

Тихая Сосна – правый приток Дона, берёт своё начало на юго-восточных склонах среднерусской возвышенности с малого ручейка в степной балке Волоконовского района близ села Покровка. В Красногвардейском районе Тихая Сосна уже походит на реку. Затем она течёт через земли Алексеевского района Белгородской и Острогожского – Воронежской областей. На всём своём протяжении подпитывается родниками, ручьями, небольшими речками. Длина реки около 161 км, площадь бассейна 4350 квадратных километра. Красногвардейском и Алексеевском районах и в Острогожском районе Воронежской области. Длина реки — 160 километров, из них в пределах Белгородской области — чуть больше половины. На берегах Тихой Сосны стоят города Алексеевка и Острогожск. За Острогожском Тихая Сосна впадает в Дон. Ширина реки от 10-15 до 40-50 метров. «Русло реки извилистое, на перекатах песчаное, а на плесах местами вязкое»



## Притоки Тихой Сосны

Впадают в Тихую Сосну реки (км от устья)

56 км: река Камышенка  
(Камышанка)

110 км: река Усердец



Берега реки изрезаны оврагами и балками, левый берег высокий, а правый - низменный

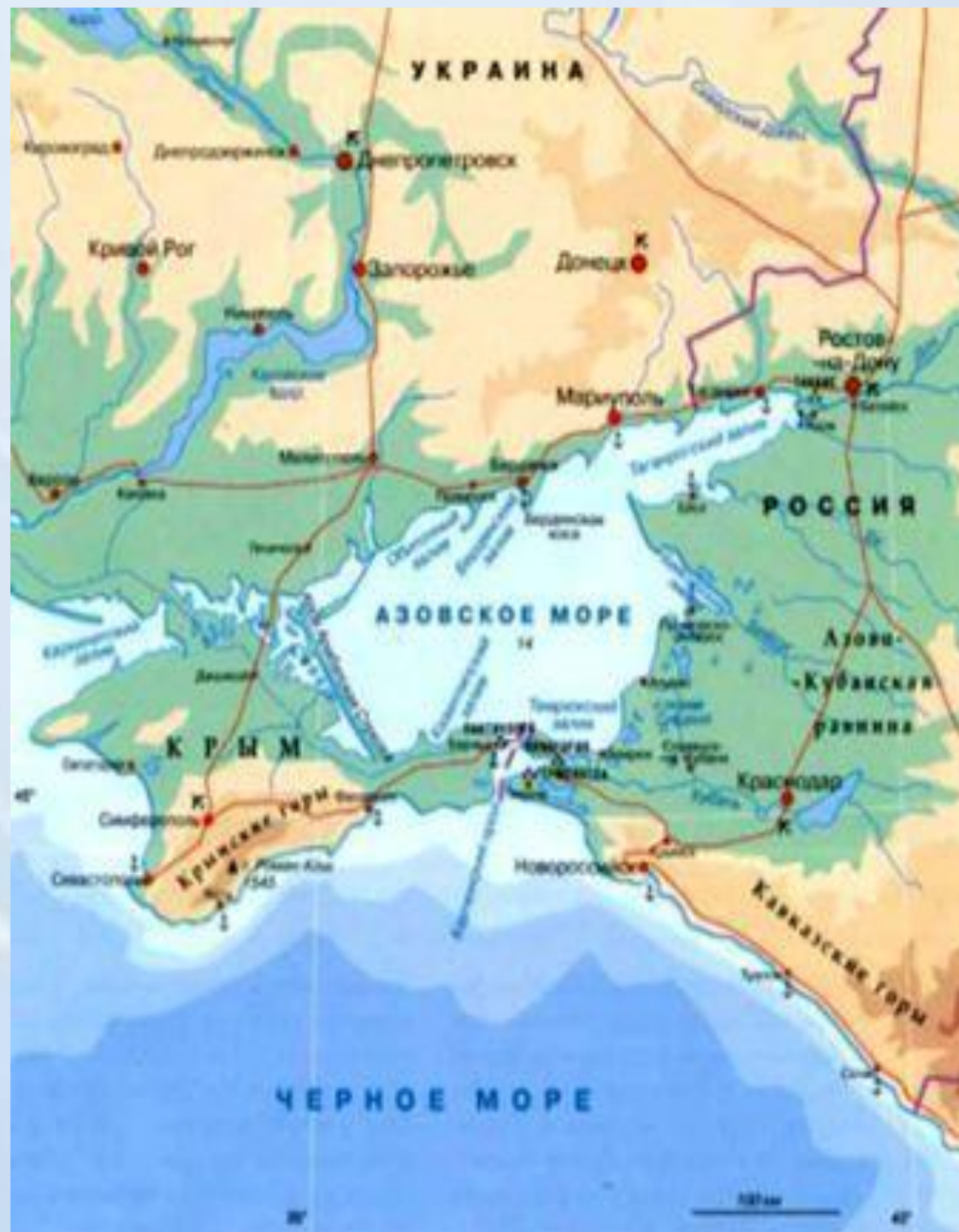
# Дивногорье близ реки Тихая Сосна.



# Место впадения реки Тихая Сосна в Дон



Небольшая Сосна, впадая в **Дон**, заканчивается, как географический объект. Однако воды ее, смешавшись с донскими, дойдут до **Азовского моря** и станут частью океана.





## В давние годы

По глубокой и широкой Тихой Сосне проходили в древности торговые ладьи, струги, сторожевые челны. В краеведческом музее Острогожска хранится старинный якорь в рост человека, от старинного корабля. Плавал по реке и сам Пётр I.



В 1389 г. Московский митрополит Пимен, который отправился водным путем в Царь-город, поражался и восторгался этой местностью:  
"Приплыхом к Тихой Сосне, - записано в путевом его дневнике, - и, видехом столбы каменны, белы, дивно и красно стоят рядом, яко стози малы, белы, и светлы зело над рекой над Сосной..."



# smrn00141135 Voronezh Oblast, Russia  
Smirnov Sergey (C) GeoPhoto.Ru

В книге рекордов Гиннеса: «Самую ценную рыбу тоже выловили в России - 90 лет назад в реке Тихая Сосна. Это был осётр весом 1 227 килограммов. Находившиеся в его утробе 245 килограммов первоклассной икры стоили бы сегодня 289 тысяч долларов».

