

АДМИНИСТРАТИВНОЕ ДЕЛЕНИЕ МОСКОВСКОЙ ОБЛАСТИ

ТЕРРИТОРИЯ ПОДМОСКОВЬЯ

12-13 ВЕКА

- В середине XII века земли Московской области вошли в состав Владимиро-Суздальского княжества. В этот период были основаны Волоколамск - 1135 год; Москва - 1147 год, Звенигород - 1152 год, Дмитров - 1154 год... В первой половине XIII века территория нынешней Московской области была завоёвана монголо-татарами.
- В XIII веке земли вокруг Москвы стали частью Московского княжества, которое впоследствии явилось центром объединения русских земель и оплотом борьбы с монголо-татарским игом. В 1380 из Коломны навстречу татаро-монголам вывел войска и одержал победу на Куликовом поле князь Дмитрий Иванович Донской.

ТЕРРИТОРИЯ ПОДМОСКОВЬЯ

14 - 15 ВЕКА

На западе опасным соседом Москвы в 14 веке стало княжество Литовское. Защищали западные рубежи - Можайск, Волоколамск, Верея (существует предположение, что город возник еще в 12в.), Руза (1328), Звенигород. К северо-востоку от Москвы в 14 в. стоял такой форпост, как городок Радонеж. Но появившийся в том же столетии, Троице-Сергиев монастырь (1345г.) в 10 км от Радонежа быстро превратился в более мощную крепость, что привело вскоре к падению значения Радонежа.

ТЕРРИТОРИАЛЬНЫЕ ИЗМЕНЕНИЯ

14-15 века:

раздробленности Московских
Земель, появление удельных
княжества:

- Серпуховское,
- Можайское,
- Верейское,
- Звенигородское,
- Дмитровское,
- Волоколамское.

15-16 века:

формированием единого русского
централизованного государства со
столицей в Москве. Были
уничтожены существующие в
Подмосковье удельные княжества.
После ликвидации уделов, многие
города Подмосковья сохранили
функции административных
центров для населения округи –
центров уездов.

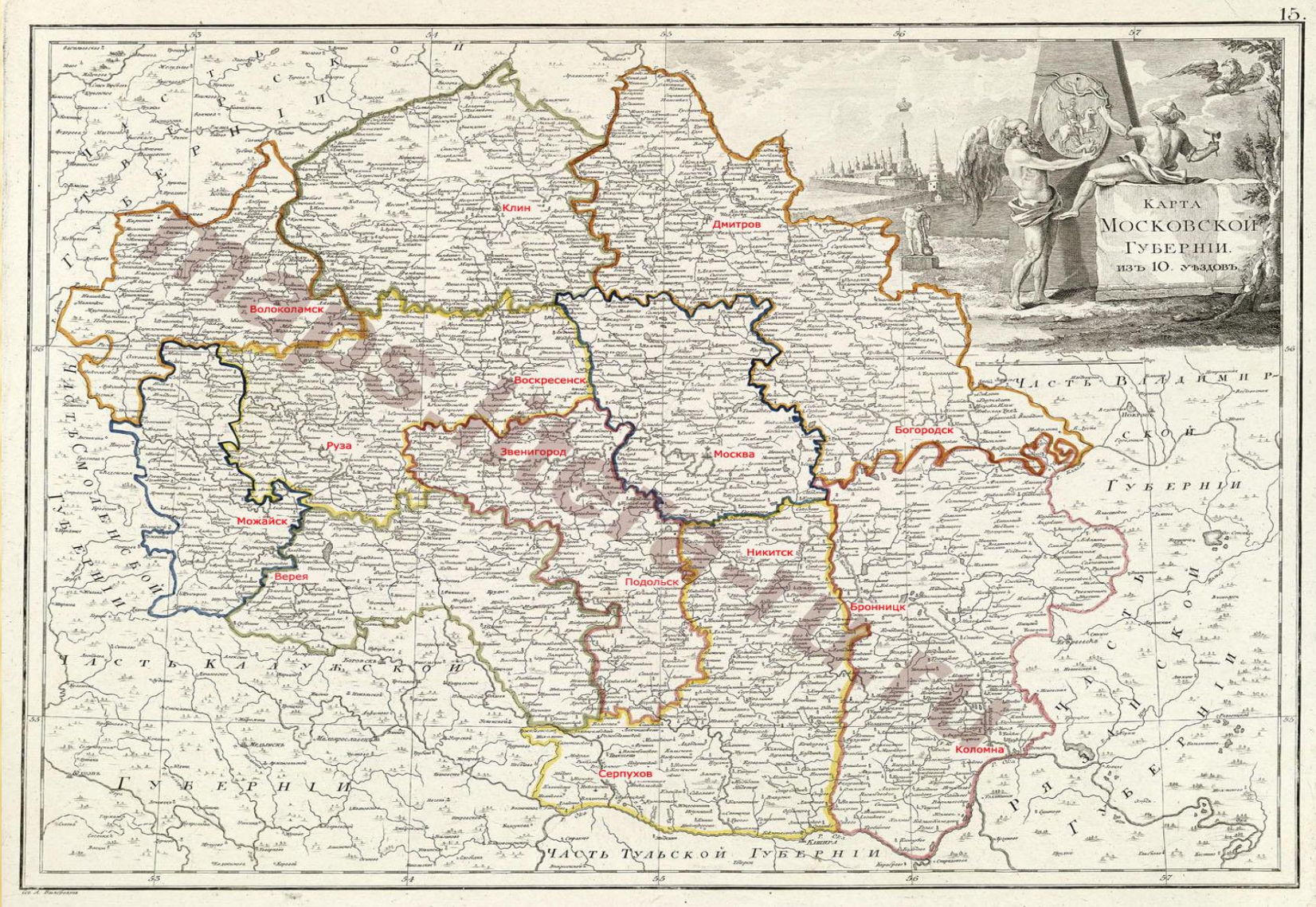
МОСКОВСКАЯ ГУБЕРНИЯ

1708г.
Провинции (9) +39
городов

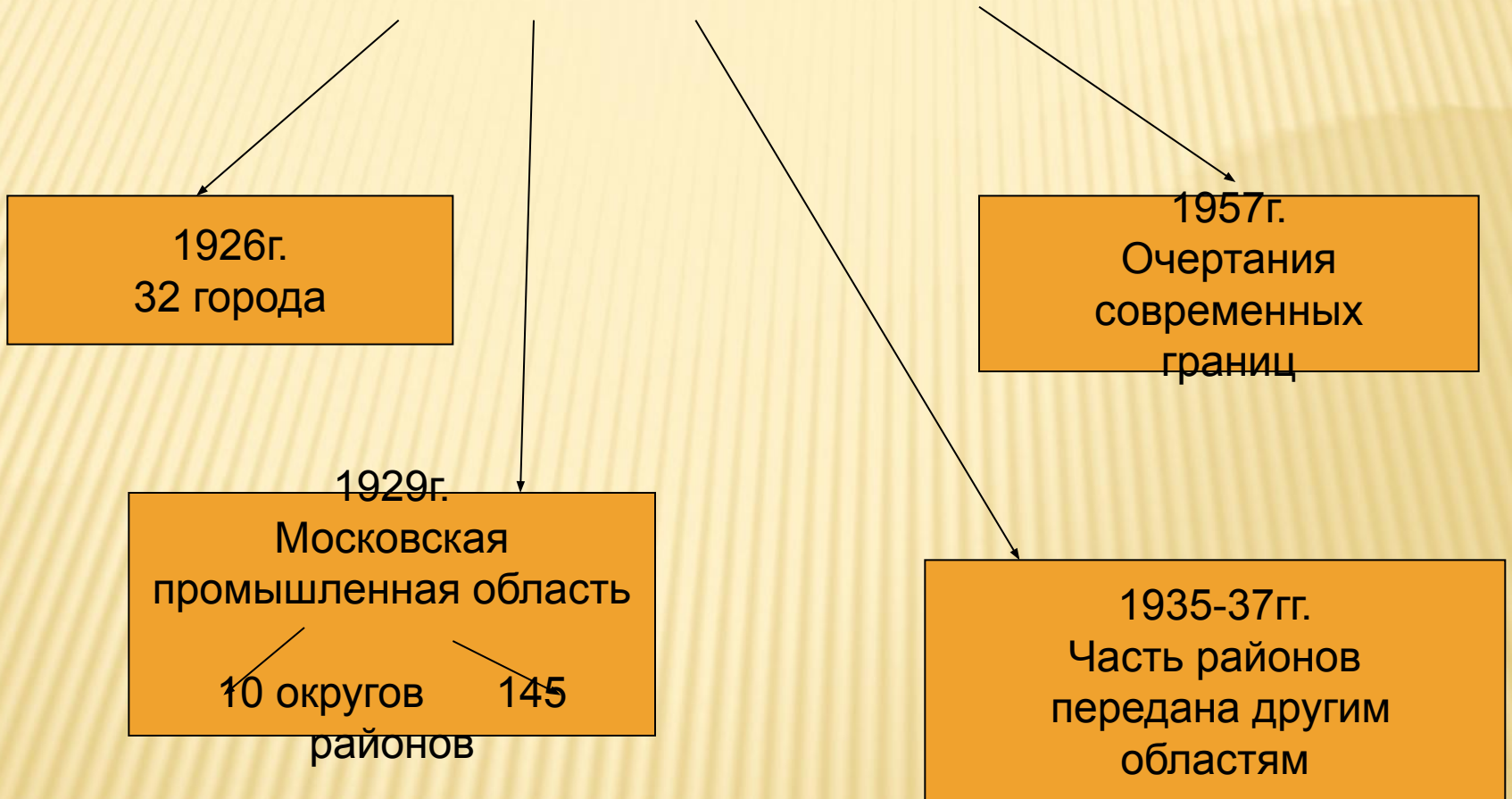
1917г.
13 городов +2
посада

1781г.
24 уезда
Уездные города:
•Богородск (Ногинск)
•Бронницы
•Подольск
•Воскресенск (Истра)
•Сергеев Посад

МОСКОВСКАЯ ГУБЕРНИЯ



МОСКОВСКАЯ ОБЛАСТЬ



СОВРЕМЕННОЕ АДМИНИСТРАТИВНОЕ ДЕЛЕНИЕ МОСКОВСКОЙ ОБЛАСТИ

- 39 районов
- 73 города (из них 54 областного подчинения)

АДМИНИСТРАТИВНОЕ ДЕЛЕНИЕ МОСКОВСКОЙ ОБЛАСТИ ДО 2011

2

АДМИНИСТРАТИВНАЯ КАРТА

Масштаб 1:1 500 000

Московская область образовалась 14 января 1929 года
 Центр области—город Москва
 Площадь территории—47 тыс. кв.км
 В состав области входят:
 12 сельских районов
 66 городов
 65 поселков городского типа
 Столица СССР и РСФСР—город Москва
 основан в 1147 году



МОСКВА — столица СССР
 более 6 000 000 жителей

● от 100 000 до 150 000 жителей
 ● от 30 000 до 100 000 жителей
 ● от 10 000 до 30 000 жителей
 ● менее 10 000 жителей

ПОДОЛЬСК — Города
Верея — Поселки городского типа
Михнево — Сельские населенные пункты
Тархово — Центры районов на карте подчеркнуты

ПУТИ СООБЩЕНИЯ
 — Железные дороги
 — Главные безрельсовые дороги
 — Прочие безрельсовые дороги

ГРАНИЦЫ
 — области
 — сельских районов

СЕЛЬСКИЕ РАЙОНЫ И РАЙОННЫЕ ЦЕНТРЫ

№	%	Районы	Центры районов	№	%	Районы	Центры районов
1		Волоколамский	г. Волоколамск	7		Люберецкий	г. Люберцы
2		Дмитровский	г. Дмитров	8		Можайский	г. Можайск
3		Егорьевский	г. Егорьевск	9		Мытищинский	г. Мытищи
4		Звенигородский	пгт. Голицыно	10		Орехово-Зуевский	г. Орехово-Зуево
5		Коломенский	г. Коломна	11		Солнечногорский	г. Солнечногорск
6		Ленинский	г. Пушкино	12		Ступинский	г. Ступино

Города областного подчинения, областного (промышленного) Совета депутатов трудящихся

Балашиха	Зарайск	Красногорск	Пущино
Волоколамск	Звенигород	Люберец	Ранское
Воскресенск	Ивантеевка	Можайск	Серпухов
Дмитров	Истрин	Мытищи	Солнечногорск
Долгопрудный	Калининград	Наро-Фоминск	Ступино
Егорьевск	Кашира	Ногинск	Химки
Железнодорожный	Клин	Орехово-Зуево	Шатура
Жуковский	Коломна	Павловский Посад	Щелково
		Подольск	Электросталь

Сокращения в таблице: г—город, пгт—поселок городского типа





ТиНАО - Троицкий и Новомосковский административные округа, с 1 июля 2012 года вошедшие в состав г. Москвы

Территория, вновь вошедшая в Большую Москву:

Городской округ Троицк:

Город Троицк

Городской округ Щербинка:

Город Щербинка

Ленинский район:

Городское поселение Московский

Московский

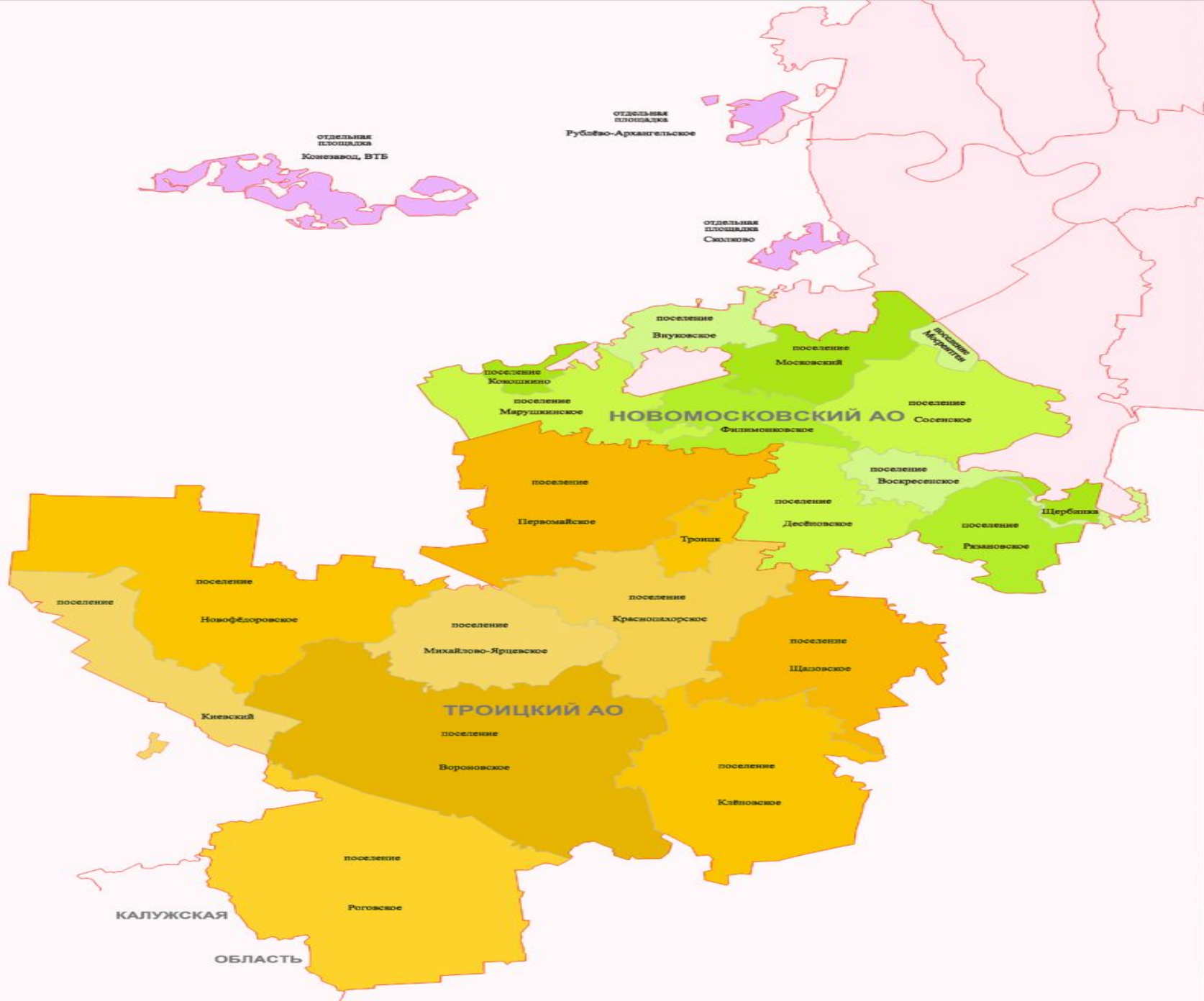
Румянцево

Саларьево

Ульяновского лесопарка

Административная принадлежность
присоединённых к Москве территорий

Наименование территории	Административный округ
<u>поселение Сосенское</u>	<u>Новомосковский</u>
<u>поселение Воскресенское</u>	
<u>поселение Десёновское</u>	
<u>поселение «Мосрентген»</u>	
<u>поселение Московский</u>	
<u>поселение Филимонковское</u>	
<u>поселение Внуковское</u>	
<u>поселение Рязановское</u>	
<u>поселение Марушкинское</u>	
<u>поселение Кокошкино</u>	
<u>городской округ Щербинка</u>	
<u>городской округ Троицк</u>	<u>Троицкий</u>
<u>поселение Щаповское</u>	
<u>поселение Краснопахорское</u>	
<u>поселение Михайлово-Ярцевское</u>	
<u>поселение Вороновское</u>	
<u>поселение Клёновское</u>	
<u>поселение Роговское</u>	
<u>поселение Первомайское</u>	
<u>поселение Новофёдоровское</u>	
<u>поселение Киевский</u>	
<u>отдельная площадка «<u>Рублёво-Архангельское</u>»</u>	<u>Западный</u> <u>Западный (район Кунцево)</u>
<u>отдельная площадка «<u>Конезавод, ВТБ</u>»</u>	
<u>отдельная площадка «<u>Сколково</u>»</u>	<u>Западный</u> <u>Западный (район Можайский)</u>



Наиболее крупные (более 5 тыс. человек) населённые пункты, которые включены в состав Москвы, являются:

- г. Троицк (39 874 чел)
- г. Щербинка (32 826 чел.)
- г. Московский (17 363 чел.)
- пгт. Кокошкино (11 225 чел.)
- п. Ватутинки (9116 чел.)
- пгт. Киевский (8093 чел.)
- п. Подсобного Хозяйства «Воскресенское» (6003 чел.)
- п. Знамя Октября (6671 чел.)
- п. ЛМС (5428 чел.)
- п. Завода Мосрентген (5214 чел)