

Муниципальное автономное общеобразовательное учреждение

Средняя общеобразовательная школа № 2 пгт Серышево

филиал

СОШ с.Лермонтово

# Памятники природы Серышевского района



Петрова Светлана Юрьевна  
учитель начальных классов



**Гранит и сталь – всё времени подвластно,**

**Сиянье звёзд теряется во мгле.**

**И что-то в мире исчезает ежечасно.**

**Какой ты след оставишь на Земле?**

**Стираются, в туман уходят лица,**

**И пропадает свет в рассыпанной золе,**

**Миг пролетел, ничто не повторится.**

**Какой ты след оставишь на Земле?**

**В. Щербак**



# Цель

познакомить учащихся с охраняемыми памятниками природы Серышевского района.








## Задачи:

1. Знакомство с памятниками природы Серышевского района, редкими и исчезающими растениями и животными.
2. Развить познавательный интерес к природе Серышевского района.
3. Воспитать бережное отношение к природе родного края, расширение кругозора.



**В центре Амурской области раскинуло свои просторы еще одно муниципальное образование – Серышевский район, административным центром которого является поселок городского типа под названием Серышево. Свое название населенный пункт и весь район получили по фамилии одного из руководителей партизанского движения в Амурской области – С.М. Серышева.**

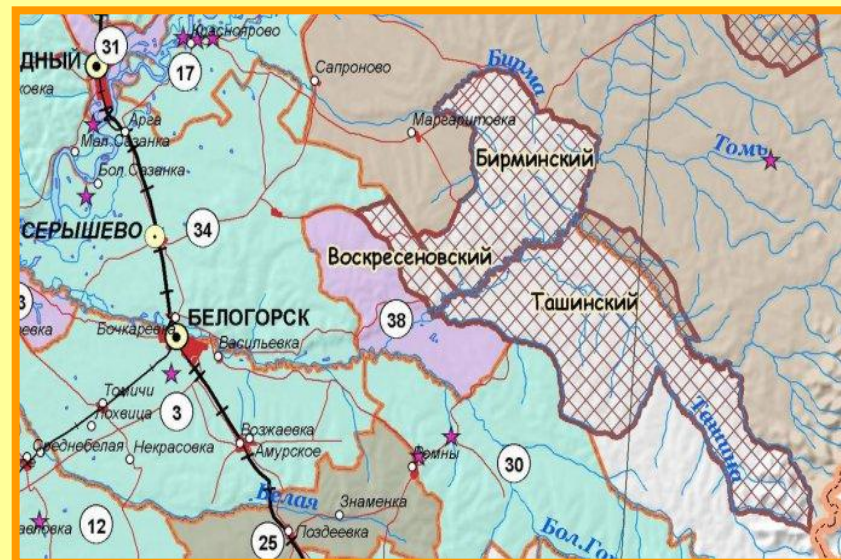
Путешествие по землям Серышевского района непременно будет увлекательным и познавательным. Поспешите увидеть все своими глазами.





# Воскресеновский заказник

К числу основных достопримечательностей района относят Воскресеновский государственный природный зоологический заказник областного значения. Находится он на левом берегу в среднем течении реки Томь, в зоне хвойно – широколиственных лесов. Основан заказник в середине прошлого века, а точнее в 1968 году. Главной целью создания заповедника было сохранение исчезающих и восстановление редких видов животных. Площадь 30 тыс.га



Сегодня на территории заповедника можно встретить косулю, зайца, тетерева, рябчика, а также енотовидную собаку.



**КОСУЛЯ**



рябчик



**ТЕТЕРЕВ**



заяц



# Большесозанский сосновый бор

Сосновый бор естественного происхождения, площадью 60 га, расположен в окрестностях с. Б.Сазанка Серьшевского района, около 5 км к западу в направлении старичных озер (Воронжи). Бор компактным массивом расположен между р. Зея и оз. Марченково.





**Имеется сосна обыкновенная с примесью березы, дуба и других пород.**







**В подлеске много рододендрона даурского.**







# Верненский сосновый бор

- Площадь 150 га. Расположен в северо-восточной окраине с. Верное Серышевского района в сторону с. Сосновка. Сосновый бор островного характера, естественного происхождения с присущей ему структурой и видовым составом растений. В настоящее время по окраинам бора имеются участки искусственных насаждений сосны обыкновенной. Имеет местное значение как место обитания некоторых видов растений, занесенных в Красные книги различного ранга; региональное значение - как сохранившиеся на восточном пределе распространения естественных сосняков, имеющих общее происхождение с сибирскими сосновыми лесами.



# Широкологский сосновый бор

- Расположен в окрестностях с. Широкий Лог Серышевского района, около 5 км к юго-западу в сторону р. Томь (оз. Гайдарово). Сосновый бор естественного происхождения с примесью лиственных пород (береза, дуб), небольшой участок посадок сосны корейской (кедра корейского); редкие растения, растущие в бору на пограничном озере. Имеет местное значение как хорошо сохранившийся сосняк - место отдыха населения, сбора трав, орехов и грибов; областное - как фрагмент естественных сосняков, заходящих из подзоны южной тайги в зону неморальной растительности, место обитания краснокнижных и редких видов растений - рододендрон даурский, ширококолокольчик крупноцветковый, гнездоцветка клубучковая. В пограничном озере - водяной орех плавающий, кувшинка четырехугольная, по берегу - цицания широколистная.





# Редкие растения, растущие в бору.



широколокольчик



прострел







# Кувшинка четырехугольная

Растет в озерах ,  
завоух рек, иногда  
образует небольшие  
заросли. Цветет в  
июне – июле.  
Красивые белые  
цветки с 10-12  
лепестками. За свою  
красоту истребляется  
отдыхающими,  
несмотря на то, что  
сорванная кувшинка  
моментально увядает



# Бор с. Белогорка

- Расположен в окрестностях с. Белогорка Серышевского района. Сосновый лес естественного происхождения, вытянутый по обе стороны автодороги к северо-западу и югу. На границе южного участка размещается пионерский лагерь, северо-восточный участок частично прорезан с/х угодьями. Имеет местное значение как участок естественного сосняка и среда обитания некоторых птиц и мелких животных; место обитания нескольких видов растений, занесенных в Красные книги (гнездоцветка клобучковая, лилия Буша, ширококолокольчик крупнолепестковый).







**лилия Буша**



**Гнездоцветка клубочковая**



# Участок реки Бирма

- Река является левым притоком р. Зeya. Длина реки 150 км. Водосбор в зоне хвойно-широколиственных лесов. Долина широкая, заболоченная, русло извилистое, течение медленное. Памятником природы объявлен участок реки в Сохрaнении и восстановле Бирма редких и исчезающих видов животных, в том числе ценных видов в хозяйственном, научном и культурном отношениях. Сохраняет зимние места обитания мигрирующей популяции косули. Отмечены гнездовья дальневосточного аиста.













Село Ближние – Сахалины.

Не доезжая до села на болоте живут  
два журавля. Они прилетают сюда  
каждый год. Но потомства мы не  
видели ни разу.






# Томский заказник

местного значения,  
ихтиологический.  
Включает р. Томь,  
притоки выше устья р.  
Симки и пойменные  
озера в их долинах.  
Создан в 1976.  
Охраняются  
нерестилища карася,  
косатки, сома, щуки.



**СОМ**



**КОСАТКА**





# **Сосновый бор на правом берегу Томи**

**Сосновый бор на  
правом берегу Томи –  
памятник природы  
(решение Облисполкома  
от 27.12.1983 г. № 546).**

**Расположен у г.  
Белогорске по берегу р.  
Томь.**





# Белая гора



**Белая гора – Памятник  
расположен в 30 км от г.  
Белогорска вверх по  
правобережью р.Томь.  
Памятнику дан  
районный статус  
решением  
Облисполкома от  
11.10.1978 г. за № 430.**





**Будущее появляется из прошлого, наше  
Сегодня появилось из Вчера, а завтра  
сложится из Сегодня. От того какой мы  
след оставим во времени, зависит,  
сумеет ли человеческий род пронести  
себя сквозь временное пространство,  
сохранив накопленные сменяющимися  
поколениями богатства Родины своей.**





- Давайте, ребята, природу охранять!  
О ней ни на минуту не надо забывать.  
Ведь цветы, леса, поля и речки,  
Это все для нас навечно!





## **Берегите природу**

Чтоб радость завтрашнего дня  
Сумел ты ощутить.  
Должна быть чистою Земля  
И небо чистым быть.

А Землю эту, не щадя.  
Терзал за веком век,  
И брал все только для себя  
«Разумный» человек.

Сейчас же кинулись спасать  
«Природную среду»,  
Но почему ж так поздно мы  
Почуяли беду?

Сквозь фабрик и заводов дым  
Нам трудно разглядеть  
Все те страдания, что Земле  
Приходится терпеть.

Надолго ль хватит нам воды,  
Коль растворен в ней яд?  
Надолго ль хватит тех лесов.  
Где топоры стучат?

Спасти поля, леса, луга  
И чистую гладь рек – всю Землю  
Можешь только ты,  
Разумный человек !





# Литература

1. Администрация Амурской области  
Ботанический сад Амурского научного центра ДВО РАН  
Благовещенский государственный педагогический университет  
Редкие и исчезающие позвоночные животные, насекомые и растения Амурской области Благовещенск 2005 г.
2. Приамурье из глубин прошлого по течению настоящего к горизонту будущего. Студия «ARTикль», 2011г.
3. Н.Усенко Дары уссурийской тайги. Хабаровское книжное издательство, 1979
4. М. Старченко Редкие и исчезающие растения Амурской области. Благовещенск 1995г.
5. Интернет ресурсы.