

**Конкурс презентаций «Мастер»
Сабирова Альвира Азаматовна
Муниципальное общеобразовательное
бюджетное учреждение средняя
общеобразовательная
школа №10 «Центр образования»
Город Нефтекамск
Республика Башкортостан
Педагог общеобразовательного учреждения
alvira_ber@mail.ru**



Уральские горы

ЮЖНЫЙ УРАЛ

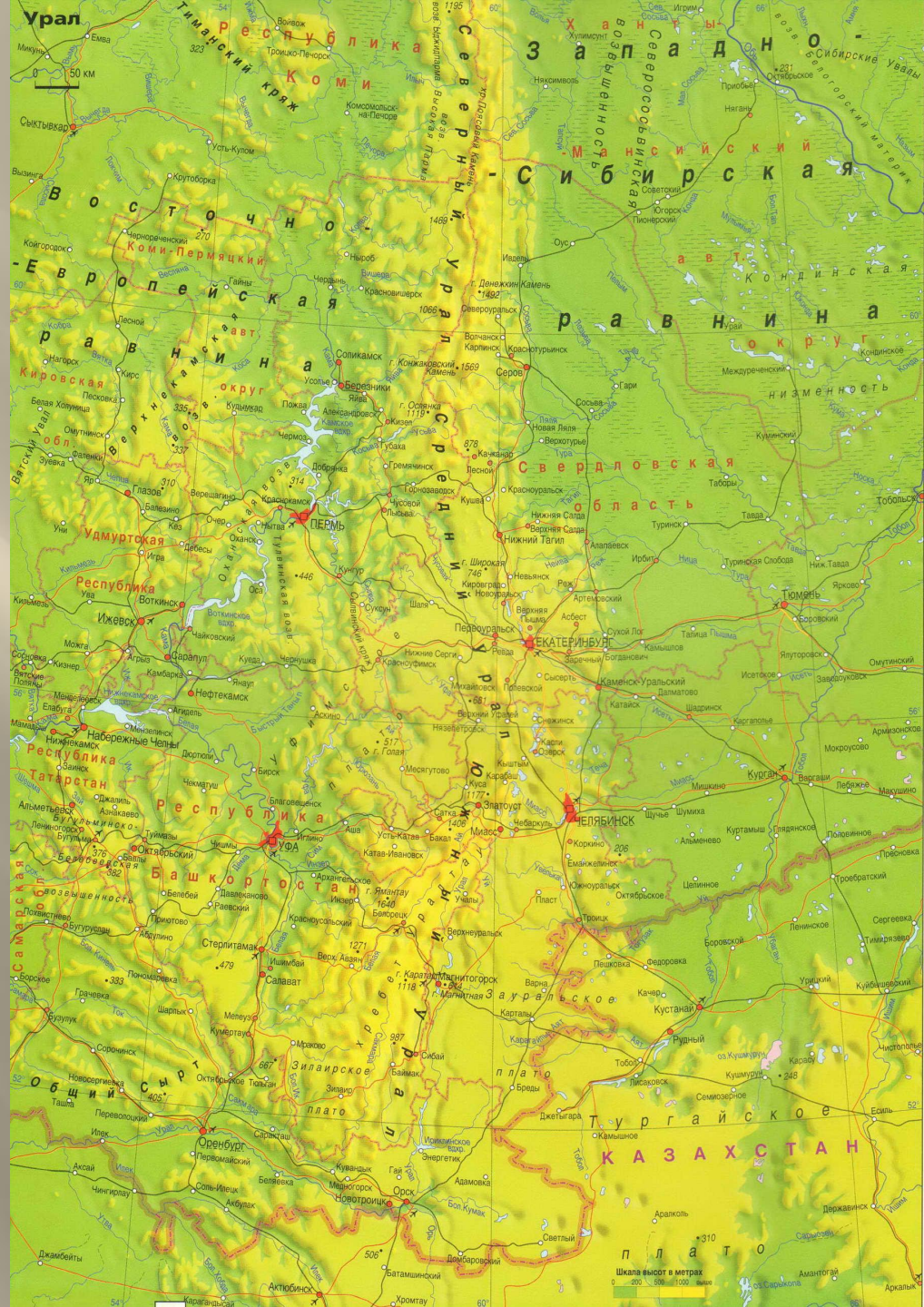


Уральские горы

находятся между
Восточно-Европейской и
Западно-Сибирской
равнинами.

Они протянулись
с севера на юг через всю
нашу страну- от
Северного Ледовитого
океана до пустынь
Казахстана -
более чем на 2600 км
(с Пай-Хоем и Мугоджарами).

Их ширина от 50 до
150 км.



Термина «**Урал**» не существовало до 18 века.
В 11 веке в первой летописи — «Повесть
временных
лет» — русские называли *Уральские горы*
Поясовым, Сибирским или Земным Поясом.




Появлению этого названия мы обязаны известному российскому исследователю Василию Татищеву. Он это название заимствовал у башкир, которые свои родные горы издревле называли «Урал». «Урал» с башкирского языка - «пояс».


Татищев
Васи́лий Ники́тич

известный российский историк,
географ





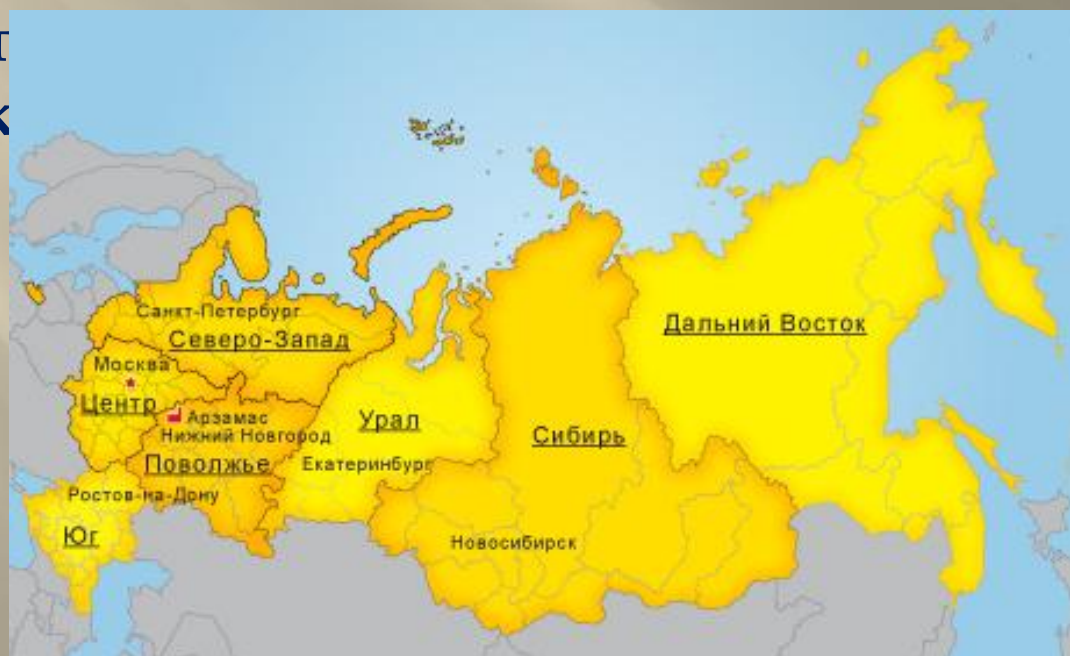
У башкир даже существуют легенды, в которых присутствует «Урал». Например, эпос «Урал-батыр».



Первоначально слово «Урал» применялось только к территории Южного Урала. А сейчас Уралом называют не

только горную систему, но и примыкающие к ней территории: Свердловская, Челябинская, Оренбургская, Курганская области, Пермский край, Башкортостан, а также восточные части республики Коми, Архангельской области и западная часть Тюменской области.

В Казахстане Уралом называются в Актыбинск



Географы
разделили
Уральские
горы
на 5 зон:



Самые высокие вершины гор каждой зоны:

Полярный Урал – гора **Пайер** (1499 м)

Приполярный Урал – гора **Народная** (1895м),
в этой зоне расположены самые высокие вершины
Урала

Северный Урал – гора **Тельпосиз** (1617 м)

Средний Урал – гора **Ослянка** (1119 м),

здесь находятся самые низкие горы

Южный Урал – гора **Ямантау** (1640 м)

Подробнее расскажу об двух удивительных горах Южного Урала, расположенных в Башкортостане, так как родилась и прожила 22 года в 17 километрах от горы Иремель. Ещё когда училась в школе, поднималась на эту гору. Позже не раз совершала восхождение на гору Ямантау, пока её не закрыли для туристов.

На горе Иремель
2010 год



Южный Урал - наиболее широкая часть Урала.
Располагается на территории двух государств: России и Казахстана.

Высшей точкой Южного Урала является Гора **Ямантау**

Находится на территории Южно-уральского заповедника,
расположен в России в республике Башкортостан.

Гора **Иремель** - вторая по высоте гора Южного Урала
-

одна из известнейших и красивых вершин Южного
Урала

и Уральских гор, уже не одно десятилетие
пользующаяся

вниманием любителей дикой природы и пеших
походов.

Находится в республике Башкортостан.

Республика Башкортостан



г. Иремель

г. Ямантау

Ямантау



Гора Ямантау представляет собой двухвершинный массив: **Большой Ямантау**, высотой 1640 метров и **Малый Ямантау** (или Заячья Гора), высотой 1519 метров. Это огромные горы стогообразной формы, покрыты курумами.

Ямантау в переводе с башкирского языка означает «**плохая (злая) гора**».

Есть две версии происхождения названия:

1. Лошади умирали во время похода на эту гору, а на склонах горы водилось много медведей. Кстати, и сейчас в этих местах можно встретить косолапого, ведь медведи очень любят лакомиться малиной, а малины здесь растёт видимо-невидимо!
2. Склоны горы заболочены и завалены курумником, а это не позволяло пасти скот.



Курумы-

(в переводе с древне-тюркского языка)
«каменистые россыпи»,
нагромождение больших камней,
облом



Курумами покрыты горы в Болгарии, в Испании, в Атлантическом океане



Ямантау



Дальний Восток




Болгария



Испания

Иремель-символ красоты Южного Урала.
Горы Иремель тоже имеют две вершины.
Это **Большой Иремель**, высотой 1582 метра и
Малый Иремель, высотой 1449 метров.


**Большой
Иремель**



**С вершины Большого Ирмеля
видны все горы Южного Урала**



Курумник на горе Иремель



В названии красивой горы **Иремель** нет единого мнения:

- ▣ -в переводе с древнетюркского – это место, дающее силу человеку;
- ▣ -в современном персидском языке это слово имеет значение "спокойствие, тишина".

В переводе с башкирского языка **Иремель**

-

«**Священная гора**» ("ырымлы – заколдованный")

Иремель-это не просто красивое место, оно ещё и очень необычное.

- Во-первых, погода здесь меняется в течение 20 минут, её ни за что не угадать: только что было солнце, вдруг начинается снег, ветер или настоящий буран.
- А во-вторых, Иремель ещё необычен тем, что
считается одним из самых аномальных мест,
расположенных на территории России...



В наши дни специалисты по аномальным явлениям рассказывают о том, что над горой часто можно наблюдать НЛО, встретиться со снежным человеком и увидеть таких чудищ, которым и названия-то пока нет. Ведь, по мнению эзотериков, именно на Иремеле сосредоточен канал выхода из земли положительной энергии.

Про Иремель можно услышать во многих легендах башкирского народа. Одна из таких легенд -

легенда о таинственном народе, жившем на горе Иремель несколько сотен лет тому назад. Этот народ

обладал знаниями, намного опережавшими науку того

времени, духовными знаниями и несметными богатствами, которые, по преданию, до сих пор находятся в недрах горы Иремель.

Вода в реках, берущих начало с Иремеля, считается священной, она даёт энергию и силу человеку, а ночью в определённый час светится.

Гора Ирмель даёт начало таким крупным рекам, как **Урал и Белая!** В этом же районе Уральских гор берут своё начало реки Юрюзань, Инзер, Ай, Миасс, Уй.

Ирмель является неким водным центром Евразии. По рекам с него можно доплыть до Северного Ледовитого океана, Каспийского моря, а через Волго-Донской канал до

Азовского



р.Урал

р.Белая


**В диких, дремучих лесах, окружающих
Ирмель, обитают все виды животных
нашего
региона, живут настоящие таёжные медведи
и
даже исчезающие виды жи**



Растут лиственницы, которым уже 500 лет.
А ещё растет женьшень, корень которого
считается эликсиром молодости! Эти растения
занесены в **Красную книгу** России.



Склоны Иремеля щедро усыпаны всевозможными ягодами и грибами.



Здесь необыкновенно всё: от состава лесов, до формы вершин.



Для восточных склонов характерна лесостепь с многочисленными озёрами, западные склоны до высоты 1200 м покрыты лесом, в южной части – степь.

На относительно невысоких горах - участки лесостепи.



Иремель, величественный и вместе с тем гостеприимный, похож на великое здание – памятник красоте, сооруженный самой природой.



Решением Правительства Республики Башкортостан территория, прилегающая к массиву, объявлена **природным парком**

Уральские горы таят множество самых разных **полезных ископаемых и минералов.**

На Урале добывается нефть, природный газ, уголь, горючие сланцы, торф.

Урал выделяется большими запасами разнообразных ресурсов цветных металлов. Это и медные руды, и цинковые, и никелевые.



В недрах гор содержится более 200 разных минералов. Именно на Урале открыли первое российское золото, а запасы платины были самыми большими в мире.

Есть здесь и самоцветы – изумруды, бериллы, аметист, аквамарин, яшма и многие другие.

Прославился на весь мир и уральский малахит.

Из уральского малахита и яшмы сделаны чаши петербургского Эрмитажа, а также внутренняя




На Урале много бурных порожистых рек и ручьёв, берущих начало у ледников и озёр.

В горной области Урала насчитывается **3327** озёр.

На равнинах, расположенных рядом с горами, находится ещё **3227** озёр.

Большое Щучье озеро
самое глубокое озеро
Урала. Его глубина
до 136 метров.





Столбы выветривания (останцы) на плато Мань-Пупу-Нер являются визитной карточкой Урала.

Когда-то

Столбы выветривания были объектами культа манси.

В связи с загадочным происхождением данных столбов

местное население-манси, коми и русские- создавали различные легенды об их появлении. В настоящее время

Столбы выветривания признаны одним из самых

Наш **Урал** богат, велик и потрясающе красив.

Уникальная девственная природа в сочетании с отвесными скалами, обточенные действием ветров, притягивают и вдохновляют многих художников и поэтов.

Горы Урала навевают непередаваемую словами атмосферу, такое величие в гармонии с живописными пейзажами делает их просто неземными.

Уральские горы

Мари Ришпо

Уральские горы – корона России.

Уральские горы длинны и красивы.

На каждом из склонов громадные сосны,

Зелёные летом и осенью поздней.

Вершины заснежные – жемчуга нити

Теснятся друг к другу, как малые дети.

Ласкает величье уральское взор,

В нём сила, свобода и прелести гор.

Источники:

- ▣ [Большая Советская энциклопедия;](#)
- ▣ [varandej.livejournal.com>Горная Башкирия;](#)
- ▣ [Топономический словарь;](#)
- ▣ [Статьи исследователей;](#)
- ▣ [migranov.ru>iremeh.php;](#)
- ▣ [ufa-meridian.narod.ru>doc.pdf;](#)
- ▣ [nashural.ru>Гора Ирмель;](#)
- ▣ [vidpochivay.com>gora-iremeh;](#)
- ▣ [nashural.ru>mes>ta-reg/bashkiriya.htm;](#)
- ▣ [all-about-russia.ru>nature/mountain/ural mountain;](#)
- ▣ [geo-ural.narod.ru.](#)
- ▣ [ru.wikipedia.org.advanc.io>wiki/Уральские горы](#)