



КРАСНОГВАРДЕЙСКИЙ РАЙОН
Санкт-Петербурга

**Социальный проект
«Достопримечательности нашего
района»
выполнен учащимися 3 «В» класса
ГБОУ лицея №265
Классный руководитель Мазурова
Д.В.**

1 этап

Подготовительный :

1. Определение темы проекта:
«Достопримечательности
нашего района».
2. Направление проекта: социальный.
3. Жанр выполнения: мультимедийная карта района,
викторина.
4. Обоснование выбора темы проекта:
данный проект направлен на расширение
знаний учащихся о достопримечательностях
Красногвардейского района.

2 этап. **Целеполагание.**

Какова главная цель проекта?

- формирование поисково-исследовательских навыков;
- расширение кругозора (освоение представлений о Красногвардейском районе Санкт-Петербурга).

Задачи проекта:

- осуществлять поиск и отбор необходимой информации при знакомстве с достопримечательностями нашего района
- развивать навыки работы с картами, интернет-ресурсами и дополнительной литературой для получения информации

3 этап –

Планирование.

На этом этапе были распределены достопримечательности нашего района между ребятами класса. Было решено создать мини презентации о выбранных объектах. Кто-то работал индивидуально, кто-то в малых группах. Результатом работы планировалось создание мультимедийной карты района и викторины о его достопримечательностях.

4 этап – **Исполнительский.**

На этом этапе проходила работа по созданию мини презентаций учащимися нашего класса. В результате получилось более 20 работ.

5 этап – Презентационный

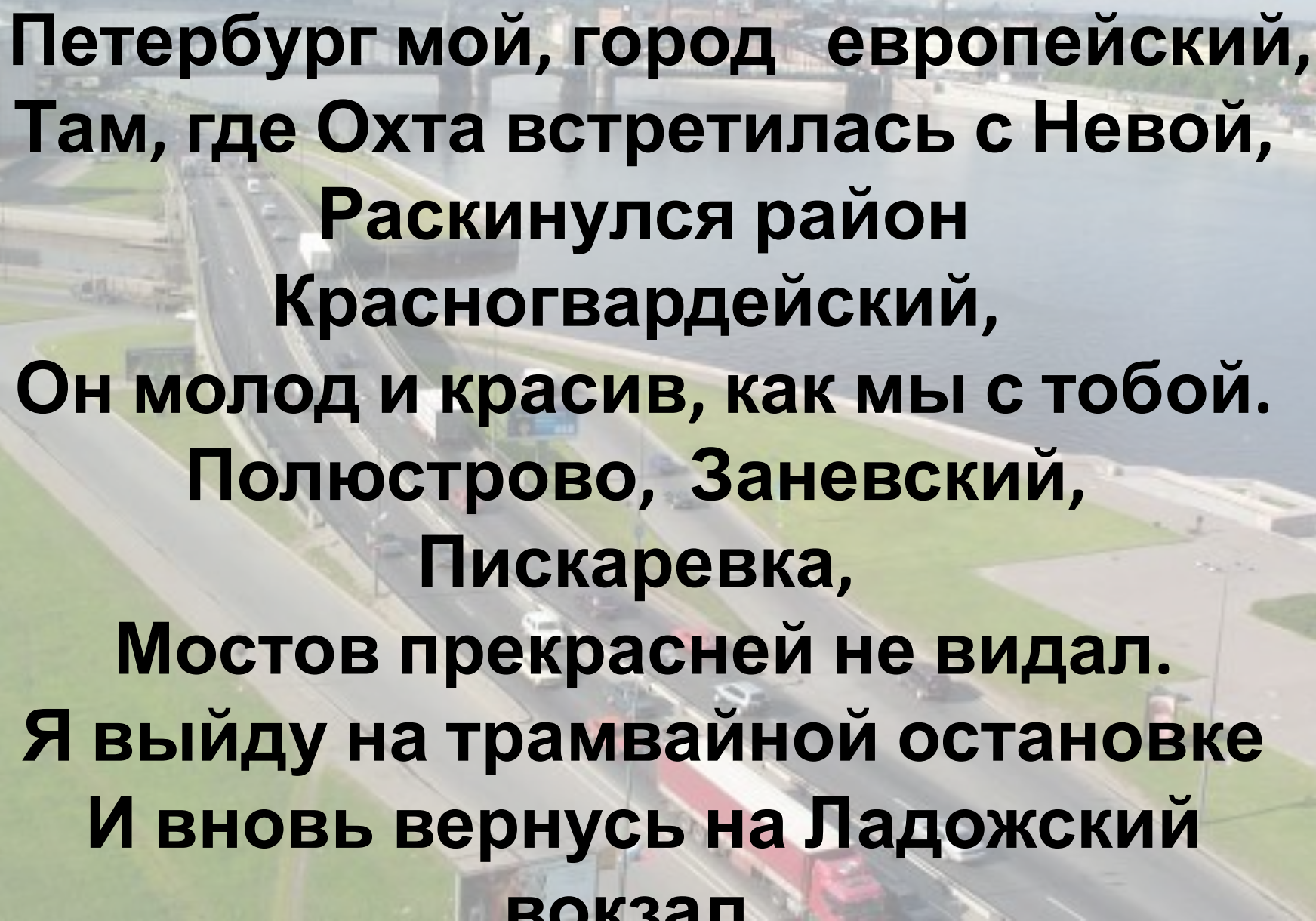
(представление результата деятельности).

На этом этапе сначала ребята представляли свои работы в классе, а затем создавалась карта района.

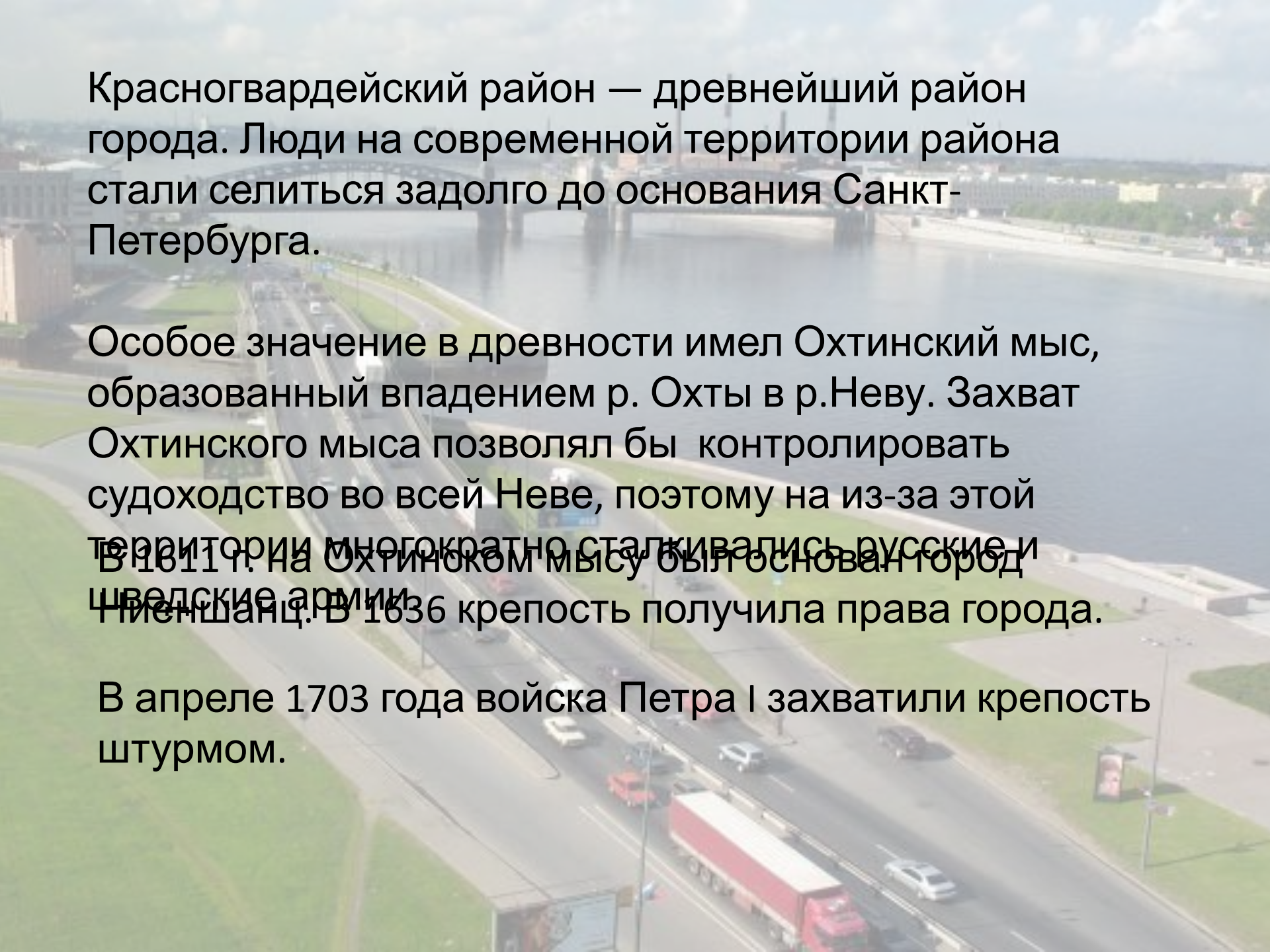
Для викторины были использованы знания, полученные при работе над презентациями.

Полученный продукт нашей работы мы представляем всем учащимся третьих классов нашего лицея.

6 этап – Рефлексивно – оценочный
(сравнение планируемых результатов и реальных, обобщение, выводы) 7 этап –
Проектировочный (последует ли продолжение проекта)



**Петербург мой, город европейский,
Там, где Охта встретилась с Невой,
Раскинулся район
Красногвардейский,
Он молод и красив, как мы с тобой.
Полюстрово, Заневский,
Пискаревка,
Мостов прекрасней не видал.
Я выйду на трамвайной остановке
И вновь вернусь на Ладожский
вокзал**

An aerial photograph of a city street, likely in Saint-Petersburg, Russia. The street is wide and multi-lane, with several cars and a large red truck visible. In the background, a large bridge spans across a wide river. The sky is overcast.

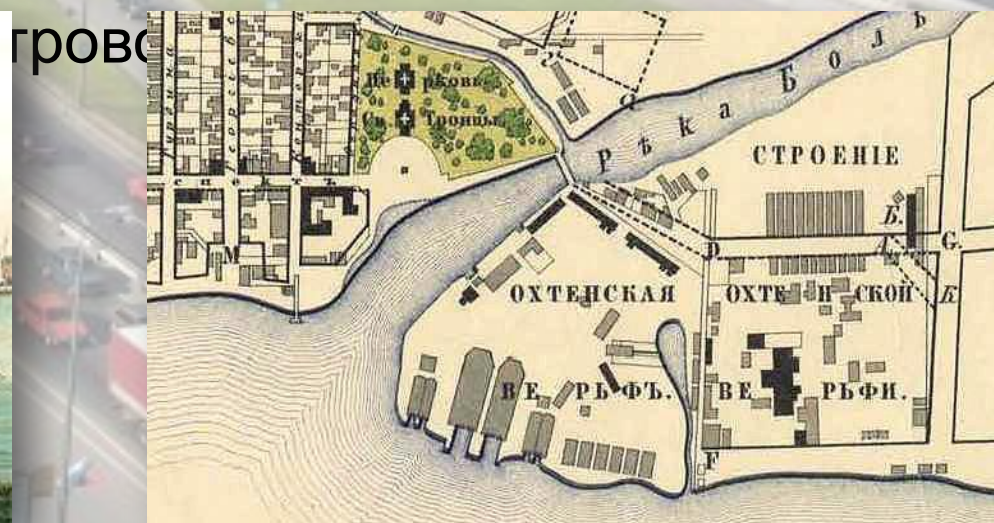
Красногвардейский район — древнейший район города. Люди на современной территории района стали селиться задолго до основания Санкт-Петербурга.

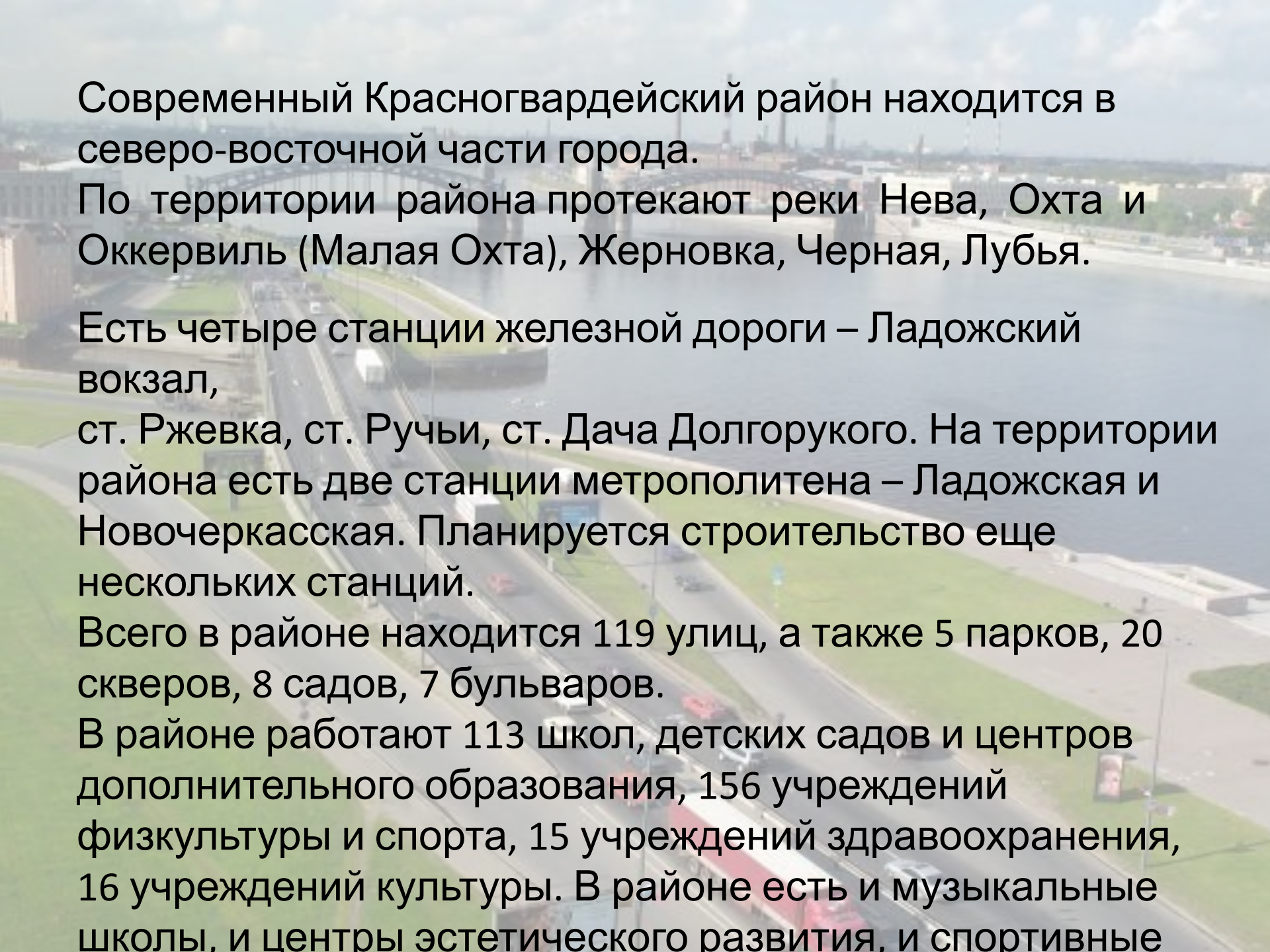
Особое значение в древности имел Охтинский мыс, образованный впадением р. Охты в р.Неву. Захват Охтинского мыса позволял бы контролировать судоходство во всей Неве, поэтому на из-за этой территории многократно сталкивались русские и шведские армии. В 1611 г. на Охтинском мысу был основан город Ниеншанц. В 1636 крепость получила права города.

В апреле 1703 года войска Петра I захватили крепость штурмом.



В 1715 году было решено на месте укреплений Ниеншанца построить [Охтинскую Партикулярную верфь](#). Для строительства верфи были присланы государственные крестьяне с Мурманска и Архангельска, умеющие строить корабли. Для них были устроены поселения на Большой и Малой Охте. В этот же период были построены Охтинские пороховые заводы и появились слободы, обслуживающие эти заводы. Кроме того, на территории будущего Красногвардейского района были найдены целебные м



An aerial photograph of a city street, likely in Saint Petersburg, Russia. The street is wide and has multiple lanes with traffic. In the background, a large river (the Neva) is visible, along with industrial buildings and cranes. The sky is overcast.

Современный Красногвардейский район находится в северо-восточной части города.

По территории района протекают реки Нева, Охта и Оккервиль (Малая Охта), Жерновка, Черная, Лубья.

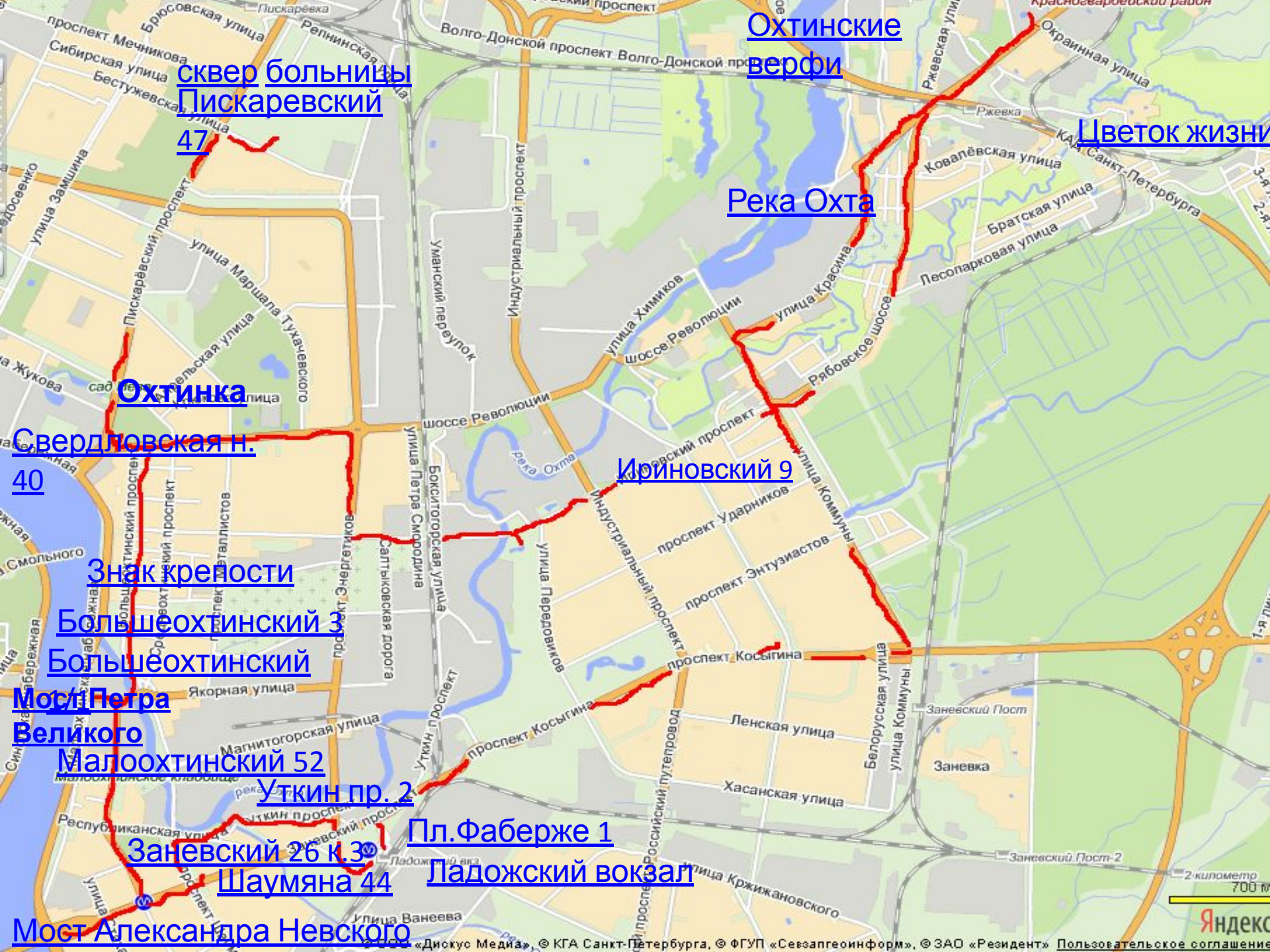
Есть четыре станции железной дороги – Ладожский вокзал, ст. Ржевка, ст. Ручьи, ст. Дача Долгорукого. На территории района есть две станции метрополитена – Ладожская и Новочеркасская. Планируется строительство еще нескольких станций.

Всего в районе находится 119 улиц, а также 5 парков, 20 скверов, 8 садов, 7 бульваров.

В районе работают 113 школ, детских садов и центров дополнительного образования, 156 учреждений физкультуры и спорта, 15 учреждений здравоохранения, 16 учреждений культуры. В районе есть и музыкальные школы, и центры эстетического развития, и спортивные

В районе 6 храмов – Никольская церковь при Большеохтинском кладбище, храм Ильи пророка, Храм-Приют Благовещенской церкви, Храм Успения Пресвятой Богородицы, Храм апостолов Петра и Павла, Филадельфийская церковь.





Охтинские
верфи

сквер больницы
Пискаревский
47

Цветок жизни

Река Охта

Охтинка

Свердловская н.
40

Ириновский 9

Знак крестов

Большеохтинский 3

Большеохтинский

Мост Петра

Великого

Малоохтинский 52

Уткин пр. 2

Пл.Фаберже 1

Заневский 26 к.3

Шаумяна 44

Ладужский вокзал

Мост Александра Невского

2 километра
700 м

Яндекс



