



**День заповедников и
национальных парков
– 11 января**

Заповедники – это...

Заповедники – особо охраняемые природные территории – сегодня, пожалуй, единственный способ уберечь от гибели хотя бы небольшую часть дикой природы и животного мира.

Для этого в на территории заповедника полностью запрещена любая хозяйственная деятельность



Национальные парки –

это почти тоже
самое, что и
заповедник,

но в парках
разрешен
туризм.



Всего в России

110

заповедников,

46

национальных

парков

и 70

государственных

природных



Почему именно 11 января?

- **11 января** для этого события выбрано не случайно — в этот день в 1917 году в России был образован первый государственный заповедник — Баргузинский.



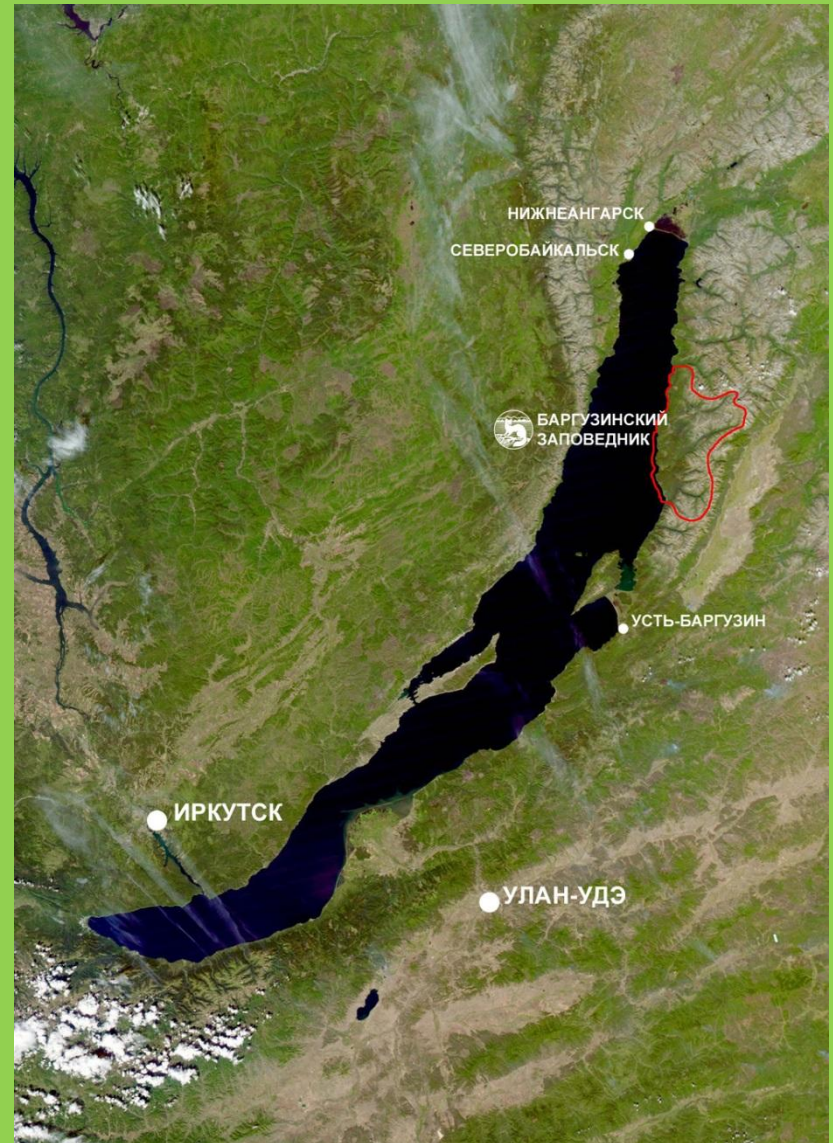
Баргузинский заповедник



Найдите на карте озеро Байкал

Баргузинский заповедник

расположенный на западных склонах Баргузинского хребта на высотах до 2840 м над у. м., включает северо-восточное побережье озера Байкал и часть акватории самого озера. Заповедник и хребет названы по



Баргузинский заповедник создан в 1916 году для сохранения и увеличения численности соболя. На момент основания на всей территории нынешнего заповедника насчитывалось всего около 20—30 особей соболя



В Баргузинском заповеднике обитает лось



В Баргузинском заповеднике обитает кабарга.

В отличие от оленей, к которым кабаргу иногда относят, рога у неё отсутствуют. У самцов — длинные изогнутые клыки, выступающие из-под верхней губы на 7—9 см; выполняют роль турнирного оружия. У них также имеется брюшная железа, вырабатывающая [муску](#)




В Баргузинском заповеднике обитают
заяц-беляк, бурый медведь.
(Всего 41 вид млекопитающих)



В водах заповедника встречаются




осётр



СИГ

В водах заповедника встречаются
и другие виды рыб.



хариу
с



таймен

**С 1986 года входит в число мест,
охраняемых ЮНЕСКО.**

(UNESCO —

The United Nations Educational, Scientific and Cultural Organization)



**Организация Объединённых Наций
по вопросам образования, науки и
культуры.**



Самым маленьким в России
является заповедник

«Галичья гора» в Липецкой
области.

Его площадь составляет всего
2,3 квадратных километра, на
которых произрастает более
650 видов растений. При этом
многие из них не типичны для
этих широт, и ученые до сих
пор спорят, как они могли сюда
попасть. Здесь представлена
кавказская, алтайская и даже
альпийская флора.



**Крупнейшие
заповедники:
Большой
Арктический,
Командорский и
Остров
Врангеля.**



Остров Врангеля на Северном Ледовитом океане между Восточно-Сибирскими и Чукотскими морями.

Назван в честь российского мореплавателя и государственного деятеля 19 века **Фердинанда Петровича Врангеля**.

Ширина острова в самой узкой части около 140 км



Заповедник "Остров
Врангеля" стал первым
Российским
арктическим
заповедником

Общая площадь
заповедника
составляет 795 600
гектаров, 5 миль из них
окружают заповедник с
моря.



На острове проживают совершенно разные «северные животные», такие как:

песцы, арктические волки, лемминги, тюлени, моржи;

здесь можно встретить хозяина острова – белого медведя, нередко встречаются и волки, лисы, росوماхи, горностаи



Остров Врангеля имеет популярность как у птиц, постоянно живущих здесь, так и перелетных.

Перелетные птицы используют этот остров как точку для отдыха во время крупных перелетов.

Примерно 20 видов прилетают на остров и живут здесь временно, и столько же живут постоянно в заповеднике.



В заповеднике обитают такие редкие виды птиц как белый гусь.

Так же здесь обитают гаги, исландские песочники, бургомистры, вилохвостые чайки, длиннохвостые поморники, белые совы.





С помощью заповедников удастся сохранить многие виды редких животных и растений.