



# *Водоёмы Украины*



# *Водоёмы*

*природные*

*искусственные*

*созданы  
природой*

*созданы  
человеком*



**РЕЧКА**



**ОЗЕРО**



**БОЛОТО**

**Природные  
водоёмы**



**МОРЕ**



**РУЧЕЙ**



**РОДНИК**

# Искусственные водоёмы



**КАНАЛ**

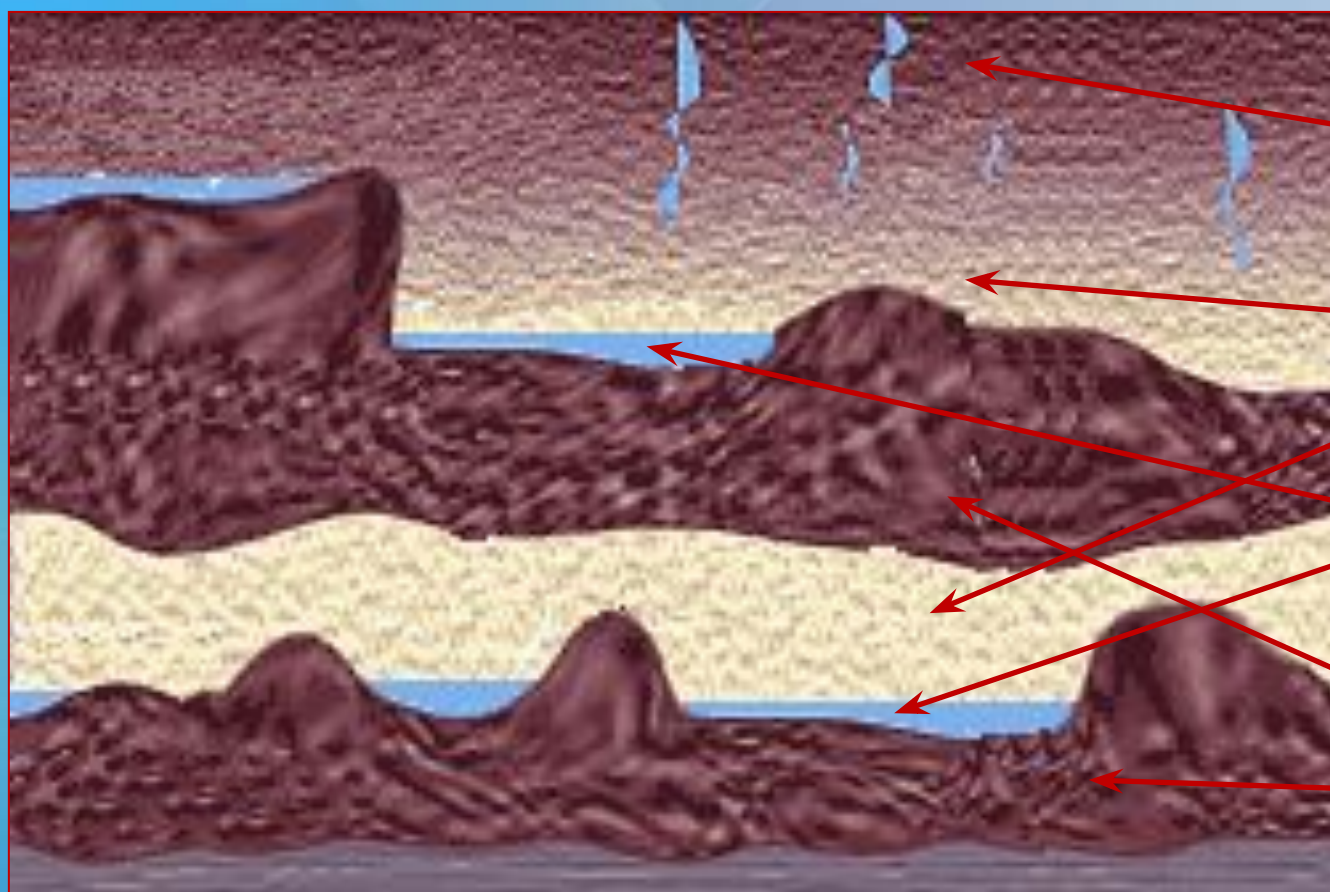


**ВОДОХРАНИЛИЩЕ**



**ПРУ  
Д**

**Вода легко проходит сквозь песок и почву, но задерживается слоем глины. Так образуются подземные воды.**



**ГРУНТ**

**ПЕСОК**

**ПОДЗЕМНЫЕ  
ВОДЫ**

**ГЛИНА**



Подземные воды находятся в постоянном движении и выходят на поверхность. Место, где на поверхность Земли вытекает вода, называется РОДНИКОМ.

Они образуются на дне оврагов, балок, на склонах холмов, на крутых берегах рек.



**РЕКА**

– ЭТО ПОСТОЯННЫЙ ПОТОК  
ВОДЫ, КОТОРЫЙ ТЕЧЁТ В  
УГЛУБЛЕНИИ, **РУСЛЕ.**

**На Украине насчитывается 70 тысяч рек.**

**Из них около 4 тысяч – длиной  
свыше 10 км,**


**137 рек длиной свыше 100 км.**



Место, где начинается  
река, называется

***истоком.***





Место, где река впадает в  
другой водоём, - это её **УСТЬЕ.**

**правый  
берег**

**левый  
берег**



Река имеет правый и левый берега.

# ОЗЕРО

-ЭТО ВОДОЁМ, КОТОРЫЙ  
ВОЗНИКАЕТ В ЕСТЕСТВЕННЫХ  
УГЛУБЛЕНИЯХ НА ПОВЕРХНОСТИ  
ЗЕМЛИ.

На территории нашей страны  
около 20 тысяч озёр.

# БОЛОТО



- участок чрезмерно увлажненной земной поверхности, на котором растут влаголюбивые растения.

# МОРЕ

- это часть океана,  
которая врезается  
в сушу.

С юга Украину омывает Чёрное море,  
с юго-запада – Азовское.



# Днепр

Третья по длине и площади бассейна  
река Европы.

Общая протяжённость – 2201 км.  
Протяжённость по Украине – 981 км.

# *Днестр*

Вторая по величине река Украины.  
Общая протяжённость – 1352 км.  
Протяжённость по Украине – 692 км.



# *Днестр*

Вторая по величине река Украины.  
Общая протяжённость – 1352 км.  
Протяжённость по Украине – 692 км.

# Южный Буг

Река на юго-западе Украины.  
Единственная крупная река Украины,  
полностью протекающая на её  
территории.  
Длина – 857 км.





# Северский Донец

Седьмая по величине река  
Украины.

Общая протяжённость – 1053 км.  
Протяжённость по Украине – 672 км.

# Ялпуг

Второе по величине озеро Европы.  
Длина его 39 км, а ширина местами  
доходит до 5 км, глубина до 6 м.

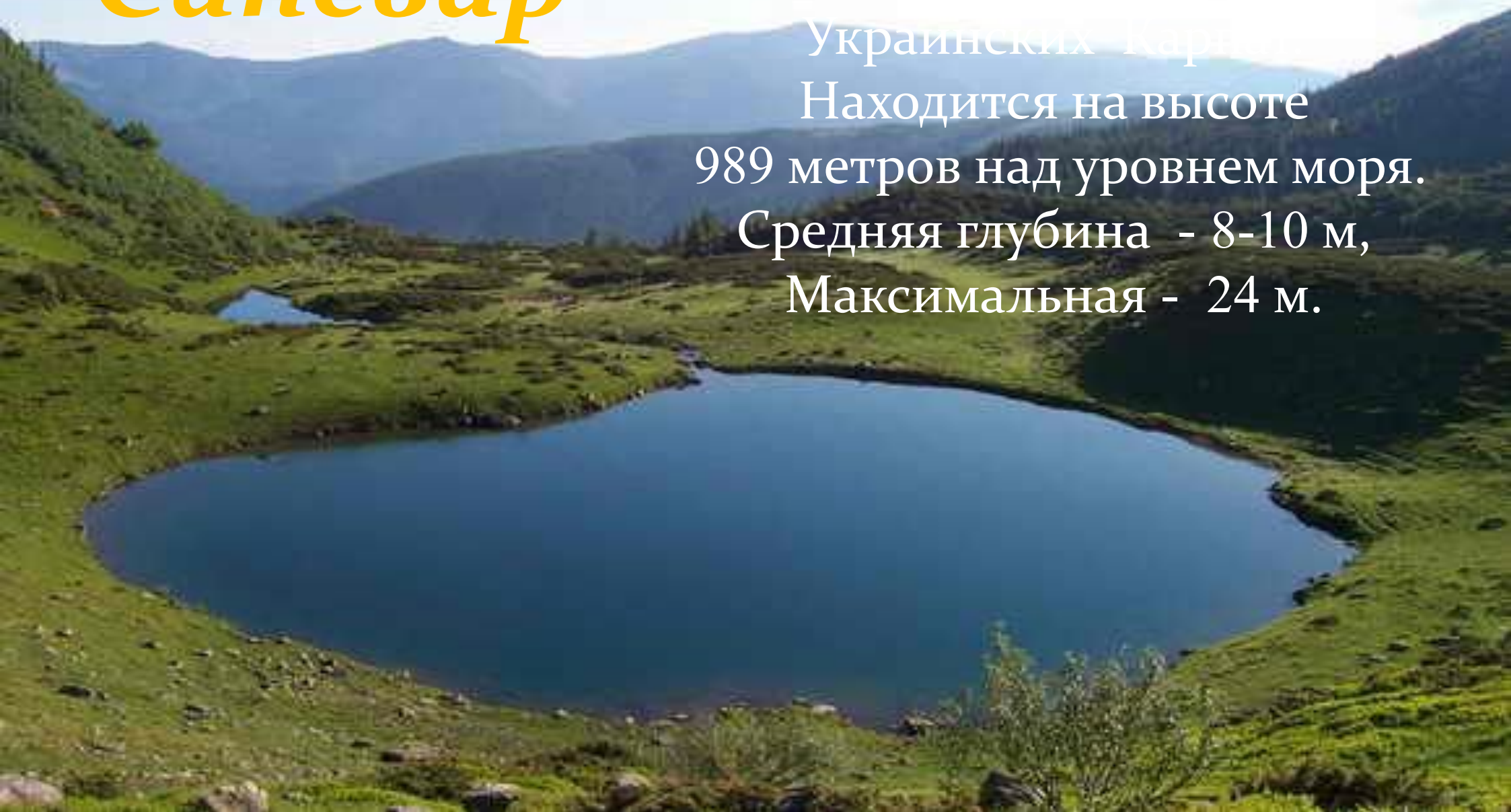
# *Святязь*

Длина 1,7 км,  
а наибольшая ширина - 1,6 км.  
Наибольшая глубина 15 м.



# Синевир


Наибольшее озеро  
Украинских Карпат.  
Находится на высоте  
989 метров над уровнем моря.  
Средняя глубина - 8-10 м,  
Максимальная - 24 м.





# *Чёрное море*

Наибольшая протяжённость  
моря с севера на юг – 580 км.  
Наибольшая глубина - 2210 м,  
средняя - 1240 м.



# *Азовское море*

Самое мелкое море в мире.  
Его глубина не превышает  
13,5 метров.  
Средняя глубина около 7,4 м.