

Путешествие в Африку






A topographic map of the African continent, showing elevation and terrain. The map uses a color scale where green represents lower elevations and yellow/brown represents higher elevations. The word "ΑΦΡΙΚΑ" is printed in the center of the continent.

ΑΦΡΙΚΑ

A topographic map of the Caucasus region, showing the mountainous terrain of the Caucasus Mountains and the surrounding lowlands. The map uses a color gradient from green (low elevation) to brown and yellow (high elevation). The word "CAKAPA" is overlaid in the center of the map in a black, sans-serif font. The map shows the Black Sea to the west, the Caspian Sea to the east, and the Mediterranean Sea to the south. The word "CAKAPA" is positioned over the central part of the Caucasus Mountains.


CAKAPA





Обитатели Сахары



















ФИЗМИНУТК

А








































Kevin Smith








Игра «Кто лишний?»



«КТО ЛИШНИЙ?»



«ПУТЕШЕСТВИЕ В АФРИКУ»

- **Цель:** формировать у детей представление об особенностях природы Африки.
- **Задачи:**
 - познакомить с растениями и животными пустыни и африканской саванны; дать понятия: «хищники», «травоядные»
 - развить представление детей об окружающем мире Африки;
 - воспитывать бережное отношение к природе и её обитателям.
- **Оборудование:** электронная презентация «Путешествие в Африку», мультимедийный проектор, ноутбук, карта мира, силуэты животных