

Путешествие по земному шару

учитель- логопед Карасева
Светлана Геннадьевна
воспитатель Ильясова
Рауза
Тякиевна

























































ЕВРОПА






ЦИФРАМИ НА КАРТЕ ОБОЗНАЧЕНЫ



1. Нидерланды	11. Молдавия
2. Бельгия	12. Молдавия
3. Люксембург	13. Албания
4. Латвия	14. Южная Осетия
5. Швейцария	15. Турция
6. Монако	16. Армения
7. Сан-Марино	17. Азербайджан
8. Словения	18. Туркменистан
9. Босния и Герцеговина	19. Гибралтар (Брит.)
10. Черногория	20. Марокко



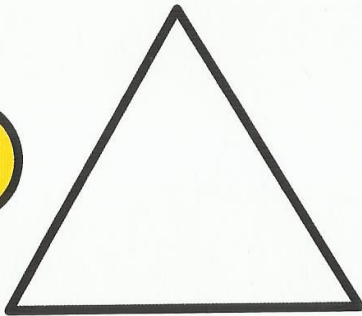






Карта «Европа политическая»
© 2004-2014
© ЗАО «СДЛС», 2014
Копирование и размещение материалов
карты в любой форме не допускается.




















Цветок толерантности



