

Путешествие по ОКЕ

**Разработала учитель начальных классов
МОУСОШ № 8 г.Азнакаево РТ
Асхабетдинова Гульнара Наиловна**





**Исток реки Ока
Село Александровка
Глазуновского района
Орловской области**



Город



Город Орел - один из центральных городов срединной европейской части России. Орловщина - богатейший русский край: живописная природа, разнообразный ландшафт, лесные массивы, водоемы. Здесь к Оке присоединяется приток- река Орлик.

Орел - один из крупнейших центров национальной культуры русского народа. Его литературные традиции берут свои истоки в народном творчестве, которыми всегда славился Орловский край. Здесь родились И.С. Тургенев и Л.Н.Андреев.

Город первого салюта — неофициальное название городов Орла и Белгорода, которые 5 августа 1943 года в ходе Курской битвы были освобождены от немецко-фашистских захватчиков войсками Западного, Центрального, Воронежского, Брянского и Степного фронтов. По приказу И.В. Сталина №2 от 5 августа 1943 года, в этот день в Москве был дан артиллерийский салют войскам, освободившим Орёл и Белгород. Этот салют был первым за время Великой Отечественной войны, поэтому за Орлом и Белгородом закрепилось название «город первого салюта». В том же приказе Верховный Главнокомандующий впервые присвоил особо отличившимся в боях частям и соединениям почётные наименования «Орловских» и «Белгородских».





Привокзальная площадь



Здание центрального банка



Москва, 1943 год




Сквер Танкистов



Стелла в честь
400-летия г.Орла



Богоявленский собор, половодье



Река Орлик



Орловский мост



Город Калуга



В Калуге почти четыре десятилетия (1892—1935 гг.) жил великий русский ученый К. Э. Циолковский — основоположник теории межпланетных сообщений. Здесь им были проведены основные исследования, написаны главные труды. В городском парке, под сенью деревьев, стоит могила ученого . В городе очень много мест, связанных с именем великого ученого. В городе есть музей Космонавтики имени К.Э Циолковского.

Украшают городской пейзаж старинные соборы и храмы.





Дом-музей К.Э. Циолковского




Могила К.Э Циолковского





Музей космонавтики имени К.Э.Циолковского





Церковь Григория

Свято-Успенский монастырь



Город

Таруса

Таруса — старинный русский город, административный центр Тарусского района Калужской области.


Город расположен у впадения реки Таруса в реку Ока, в 36 км от Серпухова, в 70 км от Калуги. Благодаря своему уникально сохранившемуся облику — большинство зданий одноэтажные, построенные в XIX веке, город имеет статус природно-архитектурного заповедника, внесен в перечень исторических городов России.


Значительный культурный центр России, с этим городом связана история жизни и творчества многих художников и поэтов, писателей и режиссёров.

Приокские дали, красивый пейзаж являются источником вдохновения многих художников, поэтому сюда приезжают художники для создания своих картин.

Ещё город издревле славится умелыми вышивальщицами, очень часто они устраивают выставки своих работ.












Tara



















Город






Сerpухов На юге Подмоскoвья в 99 км от Москвы расположен древний Сerpухов. Он привлекателен для туристов большим количеством достопримечательностей и интересной истoрией. Здесь есть множество церквей, несколько монастырей, сохранились гражданские постройки XVIII–XIX вв. В Сerpухове сохранилось большое число истoрических памятников, среди которых наиболее ценным является комплекс Сerpуховского кремля, а также монастыри. Кремлевский холм расположен на мысе, образованном на месте впадения реки Сerpейка в Нару (левый берег Нары). Белокаменный кремль имел треугольную форму, от его комплекса сохранились фрагменты стен 16 века. Следует отметить тот факт, что Сerpухов – очень зеленый город с множеством скверов. Сerpухов расположен на реке Нара недалеко от места ее впадения в Оку. Недалеко от города находится огромная радиоастрономическая обсерватория Академии наук.



Соборная гора



Высоцкий монастырь



Памятник воину-освободителю в Великой Отечественной войне 1941-1945 гг.



Научная обсерватория АН РФ



Наблюдения за космосом



Радиотелескоп РТ-22
Пушинская РадиоАстрономическая Обсерватория





Город

Пушино

Пушино- небольшой городок в 20 тысяч населения в одном из самых отдаленных от столицы уголков Московской области. Казалось бы- что может быть интересного в провинции? Но вопреки стереотипам, известность города на Оке простирается за пределы не только нашего региона, но и страны.

Такую славу Пушину обеспечили ученые- биологи, физики, астрономы. Четыре десятка лет они ведут кропотливую работу, изучая тайны природы.

Градообразующей основой города является Пушинский научный центр Российской Академии наук(ПНЦ РАН). Он основан в 1963 году с целью развития фундаментальных исследований в области физико-химической биологии и биотехнологии.

На другом берегу Оки, в районе Пушино находится Приокско- террасный заповедник, где водятся редкие животные- зубры. Там же есть питомник для их разведения.



Пушинский
Научный
Центр
РАН




Наукоград






Лаборатория биологических испытаний





Приокско-террасный заповедник





Город




Чуть более чем в ста километрах от Москвы, там, где Москва-река обнимается с Окою, расположился прекрасный древний город Коломна. В этом городе удивительным образом сочетаются патриархальность и современность, здесь пронзающие небо шпили колоколен соседствуют с заводскими трубами, бок о бок мирно уживаются Ледовый дворец и сердце Коломны – Соборная площадь. Пожалуй, в Подмосковье, да и во всей России, трудно отыскать город, в котором насчитывается 420 памятников, из которых 25 имеют федеральный статус, на территории которого находится три действующих монастыря и почти два десятка действующих церквей. Историческая часть города занимает 519 гектаров и расположена на месте слияния Коломенки и Москвы-реки.

Коломенский Кремль возведен в 1525 – 1531 годах по проекту итальянских мастеров, крепостная стена насчитывала первоначально 17 башен (из них четыре – проездные) и имела протяжённость 1938 метров. Высота стен достигала от 18 до 21 метра, толщина – от 3 до 4,5 метров. В настоящее время сохранилось 7 башен кремля









Город

Рязань - административный, промышленный и культурный центр России, расположенный на северо-западе Рязанской области. Площадь 223,7 кв.км, находится в 198 км от Москвы. Здесь река Ока становится ещё шире. Город основан в 1095 году. Первоначально он именовался Переяславлем Рязанским. Обладая богатым историческим прошлым, он привлекателен своими архитектурными памятниками, среди которых Историко-архитектурный музей-заповедник "Рязанский Кремль". Его ансамбль - это семнадцать памятников истории и архитектуры. Рязанский Кремль - центр города, который был заложен в 1095 г. На месте древних деревянных построек постепенно сложился существующий ансамбль Кремля, включающий в себя 18 памятников истории и культуры XI-XIX вв. на площади 26 гектаров.

Жемчужиной архитектуры является **Успенский собор** (1693-1699гг.), построенный Я.Г. Бухвостовым.

Колокольня Успенского собора - памятник архитектуры в стиле классицизма первой половины XIX в. (1789-1840 гг.). Это каменное четырехъярусное сооружение высотой 86 метров с позолоченным шпилем (почти 25 метров) строилось этапами в течение 50 лет разными архитекторами: И.Ф. Русско, К.А.Тоно,Н.И.Воронихиным.



МУЗЕЙ-ЗАПОВЕДНИК «РЯЗАНСКИЙ КРЕМЛЬ»

МУЗЕЙ ОТКРЫТ: 10.00 - 19.00
ВЫХОДНОЙ - ПОНЕДЕЛЬНИК
ТЕЛ. (4912) 27-60-66, 27-60-68



ДОМ ДЛЯ ПРИЕЗДА

ЦЕРКОВЬ СВЯТОГО ДУХА

КАССА - СУВЕНИРЫ

ГОСТИНИЦА ЧЕРНЫЙ

ДВОРЕЦ ОЛЕГА

ИНФОРМАЦИЯ
ДЛЯ ПОСЕТИТЕЛЕЙ

ЛЕВЧЕСКИЙ КОРПУС

АДМИНИСТРАЦИЯ
МУЗЕЯ

ХРИСТОРОЖ-
ДЕВСТВЕНСКИЙ
СОБОР

АРХАНГЕЛЬСКИЙ
СОБОР

КОНСИСТОРСКИЙ КОРПУС

ТУАЛЕТ
WC

СОБОРНАЯ
ПЛОЩАДЬ

УСПЕНСКИЙ СОБОР

ЦЕРКОВЬ БОГОЯВЛЕНИЯ


СПАСО-ПРЕОБРАЖЕНСКИЙ СОБОР

ГЛЕБОВСКИЙ
МОСТ


ГОСТИНИЦА ЗНАТИ

СОБОРНАЯ ПЛОЩАДЬ





Троицкий монастырь



Архангельский собор







Памятник Георгию Победоносцу



Город



Муром – древний русский город на юго-востоке Владимирской области. Более 11 столетий стоит он на реке Оке. Название городу оставили финно-угорские племена «мурома», жившие здесь 15 веков назад. Муром город многочисленных легенд и преданий. Это родина самого известного и загадочного русского богатыря – Ильи Муромца.

Знаменитые Муромские дремучие леса с Соловьём разбойником, Муромская дорожка и три сосны. Край былинный и сказочный.

Златоглавые церкви и белокаменные монастыри сохраняют дух вечности и святости. В Муроме четыре действующих монастыря. Самому старинному более 900 лет. Муром – былинный русский город, хранитель русской старины. В городе есть старинный исторический музей.

Поражают красотой и великолепием приокские дали и современные мосты.






В 1999 году в городском парке был установлен памятник Илье Муромцу. Его автор – скульптор В.М.Клыков, наиболее известной работой которого является памятник маршалу Жукову. Илья Муромец предстает в образе богатыря-инока – в монашеской ризе, поверх которой надета кольчуга. В правой руке богатыря – поднятый над головой меч, в левой – прижатый к груди крест. Памятник установлен на высоком берегу Оки, где в древности проходила граница земли русской.


Об Илье Муромце сложено множество былин и сказаний, пожалуй, по их количеству ему уступают многие былинные герои. Во дворе Муромского музея, в качестве иллюстрации к его подвигам, лежит огромный дубовый пень, табличка рядом с которым гласит, что такие дубы богатырь вырывал с корнем и бросал в Оку. В селе Карачарове, где по одной из легенд родился Илья Муромец, на доме, стоящем на месте прежнего жилища богатыря, установлена памятная доска, а в сельском храме хранится частица его мощей.



Спасский монастырь



Колокольня Спасского монастыря



Брусенский Успенский монастырь




Свято-Троицкий Ново-Голутвин монастырь

Памятник святым равноапостольным Кириллу и Мефодию В Муромском кремле



Коломенская (Круглая наугольная) башня





Муромский исторический музей





Город Нижний



Новгород

Нижний Новгород (в разговорной речи часто — Нижний) — город в России, административный центр Нижегородской области, центр Приволжского федерального округа. В период с 1932 по 1990 год город носил название Горький (в честь русского советского писателя Максима Горького).

Нижний Новгород — пятый по численности населения город России, важный экономический, транспортный и культурный центр страны.


Нижегородская ярмарка — крупнейшая ярмарка в России (1817—1917, 1921—1929, с 1990 — по настоящее время). Один из всероссийских центров оптовой и розничной торговли. Расположена в нижней части Нижнего Новгорода (Канавино), на Стрелке — мысе, образованном при впадении реки Оки в Волгу.

Нижегородский кремль — крепость в Нижнем Новгороде, исторический центр города, каменный пояс, охватывающий вершину гористого мыса и уступами лежащий на волжских склонах. Как свидетельствует летопись, в 1221 году великим князем Владимирским Юрием Всеволодовичем основан был Нижний Новгород, защитой которому служили деревянно-земляные укрепления — глубокие рвы и высокие валы, окружавшие город и посады его. На площади поставлен памятник К.М.Минину и Д.М.Пожарскому.




Нижегородский Кремль

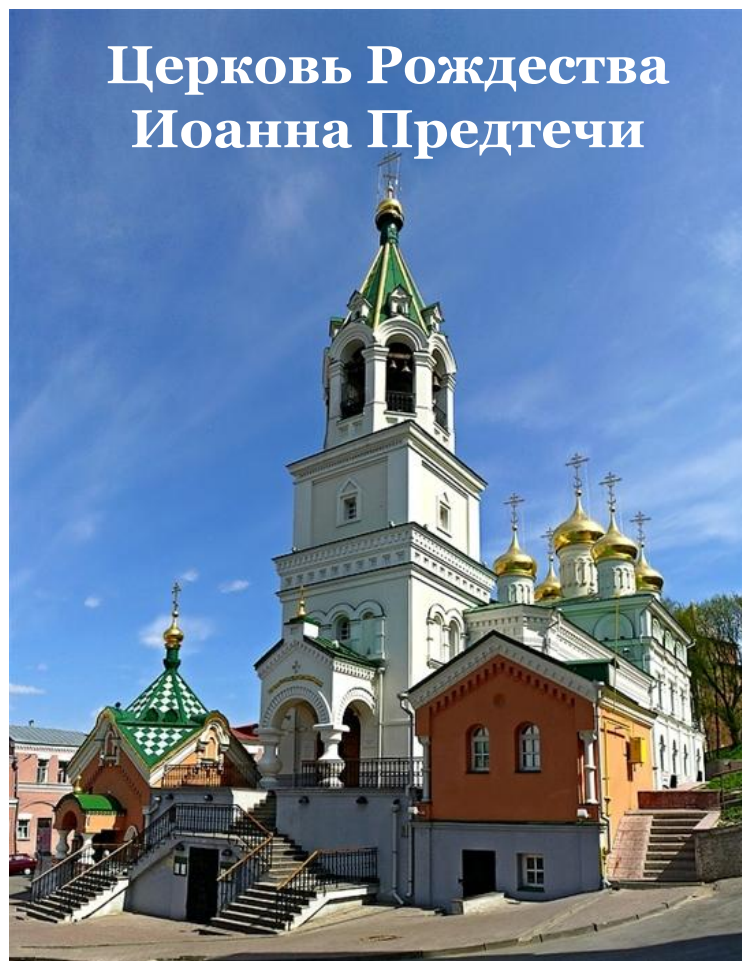
Дятловы горы




Софийский собор и его звонница




Церковь Рождества Иоанна Предтечи






Горьковский автомобильный завод

Чкаловская лестница





Кузьма (Козьма) Минин (полное имя Кузьма Минич Захарьев Сухорукий; конец XVI века — 21 мая 1616) — деятель Смутного времени; нижегородский гражданин, один из организаторов и руководителей Земского ополчения 1611—1612.


Дмитрий Михайлович Пожарский (17 (30) октября 1577 — 20 апреля (3 мая) 1642) — князь, военный и политический деятель, глава II Ополчения, восстановившего российскую государственность.



Слияние Оки с Волгой



Молитовский мост



Нижегородский метромост



Нижегородская ярмарка

