

Соединённые Штаты Америки

Автор : Черных Юлия
ученица 4 «А» класса

МОУ СОШ № 117

Красноармейского района

г. Волгоград

Содержание:

1. Коротко о главном.
2. География.
 - 2.1 Расположение.
 - 2.2 Природа. Природные ископаемые. Климат.
3. Административное деление США.
4. Вооружённые силы.
5. Население.
 - 5.1 Численность.
6. Достопримечательности США.
 - 6.1 Статуя Свободы.
 - 6.2 Ниагарский водопад.
 - 6.3 Гора Рашмор в Южной Дакоте.
 - 6.4 Золотые Ворота (мост).
 - 6.5 Гранд-Каньон.
 - 6.6 Вашингтон.
 - 6.7 Нью-Йорк.

1. Коротко о главном.

Соединённые Штаты Америки, США - государство в Северной Америке. Занимает четвертое место в мире по территории и третье место по численности населения.

Жителей США называют американцами.

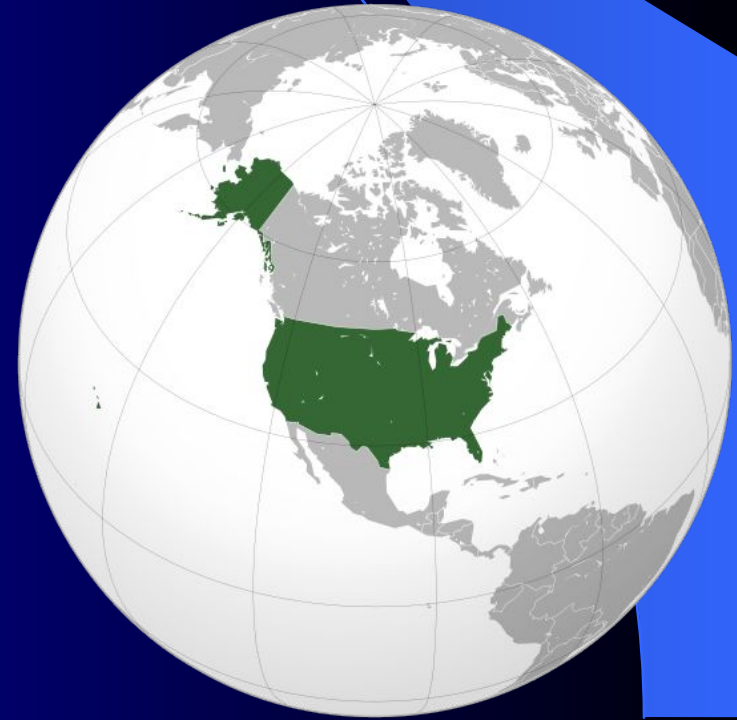
США были образованы в 1776 году при объединении тринадцати британских колоний, объявивших о своей независимости.



Флаг



Большая печать



2. География

2.1 Расположение

Основная территория США расположена на Северо-Американском континенте и простирается от Атлантического океана на востоке до Тихого океана на западе. На юге США граничат с Мексикой, на севере — с Канадой. Кроме того, в состав США входят ещё 2 штата. На крайнем северо-западе континента находится штат Аляска, также граничащий с Канадой. В Тихом океане находится штат Гавайи. Граница с Россией проходит через Берингов пролив. США также принадлежит ряд островов в Карибском море в Тихом океане.



2.2 Природа. Природные ископаемые. Климат.

Так как страна расположена на большой территории, в ней представлены практически все климатические зоны – от арктического климата на севере Аляски, до тропического в штате Гавайи и на юге Флориды.

Недра богаты запасами различных природных ископаемых, в том числе – каменный и бурый уголь, железная и марганцевая руда. Кордильеры, плато Колорадо, Великие равнины и Примексиканская низменность обладают месторождениями медных, цинковых, свинцовых, серебрянных, хромитовых, ванадиевых, вольфрамовых, молибденовых, титановых, полиметаллических, урановых, ртутных руд, золота, серы, фосфатов и другого химического сырья.

Склоны Кордильер покрыты густыми хвойными лесами, Аппалачей – лесами из широколиственных пород; прерий почти не осталось. На севере Аляски распространена тундровая растительность. Миссисипи – одна из самых длинных речных систем планеты – протянулась на 6 420 км. На границе с Канадой находятся Великие озёра – Верхнее, Гурон, Мичиган, Эри, Онтарио.



Берега Миссури.



Побережъе Калифорнии. США.

3. Административное деление США.

50 штатов и федеральный округ (дистрикт) Колумбия. Штаты: Айдахо, Айова, Алабама, Аляска, Аризона, Арканзас, Вайоминг, Вашингтон, Вермонт, Вирджиния, Гавайи, Делавэр, Джорджия, Западная Вирджиния, Иллинойс, Индиана, Калифорния, Канзас, Кентукки, Колорадо, Коннектикут, Луизиана, Массачусетс, Миннесота, Миссисипи, Миссури, Мичиган, Монтана, Мэн, Мэриленд, Небраска, Невада, Нью-Хэмпшир, Нью-Джерси, Нью-Йорк, Нью-Мексико, Огайо, Оклахома, Орегон, Пенсильвания, Род-Айленд, Северная Дакота, Северная Каролина, Теннесси, Техас, Флорида, Южная Дакота, Южная Каролина, Юта.

В экономико-статистическом отношении штаты разделяют на четыре района: Северо-Восток, Средний Запад, Юг, Запад. Бюро переписи США выделяет в районах подрайоны (всего 9): Новая Англия, Среднеатлантические штаты, штаты Северо-Восточного центра, штаты Северо-Западного центра, Южно-Атлантические штаты, штаты Юго-Восточного центра, штаты Юго-Западного центра, Горные штаты, Тихоокеанские штаты.



Вашингтон

Орегон

Айдахо

Монтана

Северная Дакота

Южная Дакота

Вайоминг

Небраска

Невада

Юта

Колорадо

Калифорния

Аризона

Нью-Мексико

Канзас

Оклахома

Техас

Миннесота

Висконсин

Айова

Иллинойс

Мичиган

Индиана

Огайо

Пенсильвания

Нью-Йорк

Нью-Хэмпшир

Вермонт

Массачусетс

Мэн

Род-Айленд

Коннектикут

Нью-Джерси

Делавэр

Мэриленд

Восточный остров Колумбия

Западная Вирджиния

Вирджиния

Северная Каролина

Южная Каролина

Кентукки

Теннесси

Арканзас

Миссисипи

Алабама

Джорджия

Луизиана

Флорида

Аляска

Гавайи



4. Вооружённые силы.

На сегодняшний день вооружённые силы США остаются одними из крупнейших в мире. Военный бюджет США на 2007 год составил 553 млрд долларов США. Вооружённые силы США включают в себя Армию (сухопутные войска), ВВС, ВМС, Корпус морской пехоты и Береговую охрану. По данным на апрель 2007 года, 1 426 700 человек проходили службу в регулярных частях вооруженных сил и 1 458 500 человек в резервных



5. Население.

Первые люди (индейские племена, мигрировавшие из Сибири на Аляску) заселили территорию США около 10 тыс. лет назад. Современное население США — потомки выходцев из Европы (преимущественно Западной) и Африки.

5.1 Численность.

1790 г. – 3,9 млн. чел.

1860 г. – 31,4 млн. чел.

1900 г. – 76,2 млн. чел.

1971 г. – 216,8 млн. чел.

1983 г. – 234,2 млн. чел.

2000 г. – 275,6 млн. чел.

2007 г. – 303,3 млн. чел.

2008 г. – 305,1 млн. чел.

6. Достопримечательности США.

6.1 Статуя Свободы.

Тех, кто прибывает в Нью – Йорк на корабле, в гавани встречает огромная женская скульптура с факелом в руке – статуя Свободы.

Статуя Свободы – это подарок, который Франция сделала Америке более 100 лет назад. Французы трудились над ней целых 9 лет! Она – одна из самых знаменитых статуй в мире.

«Пламя» факела покрыто настоящим золотом. Ночью его освещают 16 ламп, отчего кажется, что факел пылает!

Посетители проходят 354 ступени до короны статуи свободы или 192 ступени до вершины пьедестала. В короне расположено 25 окон, которые символизируют земные драгоценные камни и небесные лучи, освещающие мир. Семь лучей на короне статуи символизируют семь морей и семь континентов.

Общий вес меди, использованной для отлива статуи, — 31 тонна, а общий вес ее стальной конструкции — 125 тонн. Общий вес цементного основания — 27 тыс. тонн.

Толщина медного покрытия статуи — 2,37 мм. Высота от земли до кончика факела — 93 метра, включая основание и пьедестал. Высота самой статуи, от верха пьедестала до факела — 46 метров. Статуя была построена из тонких листов меди, отчеканенных в деревянных формах. Сформированные листы потом были установлены на стальной каркас. Обычно статуя открыта для посетителей, как правило, прибывающих на пароме. Из короны, в которую можно подняться по лестнице, открывается обширный вид на нью-йоркскую гавань.

Скульптор, который создавал статую Свободы, взял за образец лицо своей мамы. Он просто увеличил её рот, нос, и уши в 25 раз!

Статуя Свободы состояла из множество разных частей. Их упаковали в 214 ящиков и погрузили на корабль, который шёл из Франции в Америку. Чтобы собрать статую заново, понадобилось больше года!

У неё огромное количество поклонников. Каждый год на неё приходит посмотреть более двух миллионов человек.

За сто с лишним лет статуя Свободы слишком часто намокала под дождём! Когда статую только собрали, она была золотисто – оранжевого цвета. Но от влаги медь постепенно стала голубовато – зеленой.







6.2 Ниагарский водопад.

Ниагарский водопад – общее название трех водопадов на реке Ниагара, отделяющей американский штат Нью-Йорк от канадской провинции Онтарио. Ниагарские водопады – это водопад «Подкова», иногда еще называемый Канадским водопадом, Американский водопад и водопад «Фата». Хотя перепад высот и не очень велик, водопады очень широки, и по объему проходящей через него воды Ниагарский водопад – самый мощный в Северной Америке.

Высота водопадов составляет 53 метра. Подножие Американского водопада заслоняет нагромождение камней, из-за чего его видимая высота – только 21 метр. Ширина Американского водопада – 323 метра, водопада «Подкова» – 792 метра. Объем падающей воды достигает $5720 \text{ м}^3/\text{с}$.

Имя «Ниагара» в переводе с ирокезского означает «Гром Воды». А водопад Фаты получил свое название благодаря внешнему сходству с подвенечным свадебным нарядом.

























6.3 Гора Рашмор в Южной Дакоте.

Такого не увидеть больше нигде в мире! Четыре огромных барельефных портрета высечены прямо на склоне горы Рашмор. Более двух с половиной миллионов туристов приезжают посмотреть на это чудо каждый год.

Это портреты четырех выдающихся американских президентов – Джорджа Вашингтона, Томаса Джефферсона, Теодора Рузвельта и Авраама Линкольна.

Основные работы по созданию этих скульптурных шедевров были выполнены с помощью динамита. А чтобы нанести последние штрихи, пришлось взяться за отбойные молотки. Чтобы высечь эти портреты в скале четверемстам специалистам потребовалось 14 лет упорного труда!

Пройдут тысячи лет, а эти барельефы все так же будут украшать склон горы, поскольку они выполнены из очень твердой горной породы – гранита.



6.4 Золотые Ворота (мост).

«Золотые Ворота» - висячий мост через пролив Золотые Ворота. Он соединяет город Сан-Франциско на севере полуострова Сан-Франциско и южную часть округа Марин, рядом с пригородом Саусалито. Мост «Золотые Ворота» был самым большим висячим мостом в мире с момента открытия в 1937 году и до 1964 года. Длина моста – 1970 метров, длина основного пролета – 1280, высота опор – 230 метров над водой. От проезжей части до поверхности воды – 67 метров. В среднем, по мосту проезжают сто тысяч автомобилей в сутки.








6.5 Гранд-Каньон.

Гранд-Каньон – один из глубочайших каньонов в мире. Находится на плато Колорадо, штат Аризона, США, на территории национального парка Гранд-Каньон. Прорезан рекой Колорадо в толще известняков, сланцев и песчаников. Длина каньона – 446 км. Ширина (на уровне плато) колеблется от 6 до 29 км, на уровне дна – менее километра. Глубина – до 1600 м.




















Большой Каньон. Река Колорадо.

6.6 Вашингтон.

Вашингтон – столица США с начала 19 века, названная в честь первого президента страны. Расположена в пределах отдельного Федерального округа Колумбия. Строительство города началось в 1790-х гг. по планам инженера П.Ш. Ланфана. Во время англо-американской войны столица была сожжена, а спустя короткое время отстроена вновь. Вашингтон – самый «зеленый» город Америки.







Вашингтон. Вашингтонский Кафедральный собор св. Петра и Павла (Национальный собор). Выполнен в готическом стиле. Первый камень был заложен в 1907 президентом Т. Рузвельтом. Открыт в 1976. Окончательно строительство завершено в 1990.

В Вашингтоне находится Белый Дом – резиденция президента США. Это название резиденция получила после пожара, когда её выкрасили в белый цвет.





Белый дом на Пенсильвания-авеню в Вашингтоне. Резиденция президента США. Был построен в 1792-1800. Двухэтажное белое здание в стиле классицизма (архитектор Дж. Хоубэн). Главное здание имеет Восточное и Западное крыло

6.7 Нью-Йорк.

Нью-Йорк – город в США, один из крупнейших мегаполисов мира. Население 8 500 500 человек. Расположен на берегу Атлантического океана в юго-восточной части штата Нью-Йорк. Город административно состоит из 5 районов: Бронкс, Бруклин, Квинс, Манхэттен и степен-Айленд. В первой половине 20 века город стал мировым центром промышленности, торговли и связи. Славится самыми высокими небоскребами мира.









Ночной Нью-Йорк. Тайм-сквер.



Манхэттен. Южная оконечность. С запада омывается водами реки Гудзон, с востока — Ист-ривер. Слева: небоскребы-близнецы — 110-этажные башни Центра международной торговли (1971-1973, разрушены 11 сентября 2001); справа, на заднем плане — Бруклинский мост.



Панорама города со стороны озера Мичиган. Лейк-драйв (дорога вдоль озера) считается одной из самых красивых магистралей города. Здесь расположены самые комфортабельные жилые дома, арендная плата за которые одна из самых высоких в США.