


Мой родной город БАЛАКОВО!



Город наш украшает Волга
Каналы в свете лучей,
Наш город живет очень долго
С годами становится лучше, родней.

А.А. Деревнин.



Рождение Балаково

Традиционно годом рождения Балаково считается 1762 год (14 декабря), когда императрица России Екатерина II подписала указ о заселение Поволжья.

Так по берегам Волги, на землях между реками Большой и Малый Иргиз появляются новые города и сёла.



Название города связывают со словом
«балакать»
(т.е. местные жители любили поговорить)



Другая версия связана со словом «бурлак» -
«бурлаковка»
(будто здесь останавливались на отдых бурлаки);




Третья версия - сходство со словом «балык», «рыба» (славились эти места своими рыбными богатствами).



1911 г. селу Балаково был присвоен
статус города.

Первую городскую власть возглавил один из самых
уважаемых людей в Балакове Иван Мамин.



Герб города Балаково
и Балаковского района был принят
5 октября 2000г.

Восходящее солнце указывает
на Саратовскую ГЭС и
Балаковскую
АЭС, дающих городу статус
крупнейшего
энергетического центра на Волге.
В вольной части – герб
Саратовской области (три
серебряные стерляди в лазуревом
поле)



Ладья с золотым снопом символизирует историческое значение города, как большой хлебной пристани на Волге.


№ 6. г. Балаково. н/В. Набережная р. Балаковки Хлебные склады.



Балаково сегодня – крупнейший промышленный и культурный центр, где проживает более 200 тысяч человек. В городе насчитывается 25 образовательных учреждений, в числе которых 11 вузов, три десятка школ, гимназий, лицеев, профессиональных учебных заведений.



Наш город мужает,
красотою сияет



В движении турбины и
блоки АЭС
Пол-России они
освещают
Балаковские
БАЛАКОВСКАЯ ГЭС
ГЭС и АЭС.

В Балаково нельзя не
влюбиться
Он с Венецией в песнях
сравним
И по праву им можно
гордиться
Замечательным и молодым



В нашем городе много улиц, названных
в честь знаменитых людей, городов,
великих событий.

Улица Гагарина

Одной из первых улиц,
появившихся в Балаково,
была *Амбарная*.

Названа улица так потому,
что выходила на хлебные амбары,
стоявшие на берегу
реки *Балаковки*.

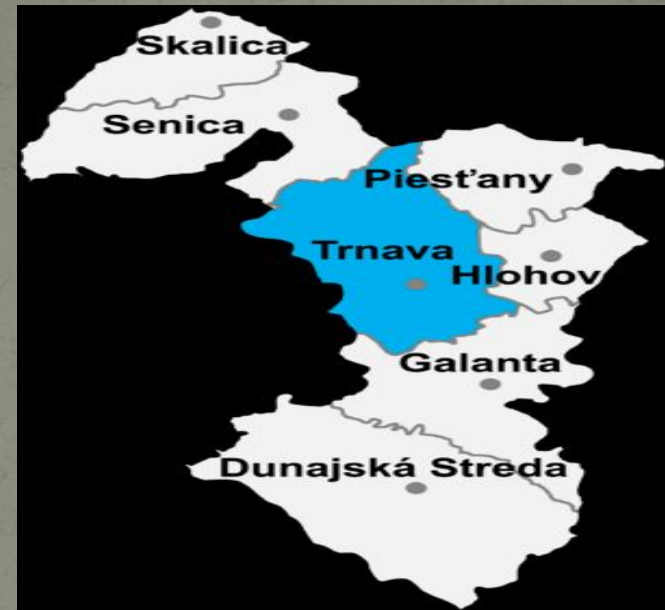
Улица не была мощена,
но была широкой
и достаточно
прямой.



Улица Трнавская

В 1970 году города Балаково и Трнава (город в Словакии) стали городами-побратимыми.

Города-побратимы — два города, между которыми установлены постоянные дружественные связи для взаимного ознакомления с жизнью, историей и культурой.




выражалось


художественными и СПОРТИВНЫМИ

и, литературой, о жизни городов и ведения городского хозяйства.

Улица находится в центральной части города
Балаково, и ее мы можем
по праву так же называть центральной среди всех
улиц.



**Улица Горького —
названа
в честь русского
пролетарского писателя.**




**Улица Комарова —
одна из центральных улиц заканальной
части города. Названа в честь летчика-
космонавта , инженера-полковника.
Комаров Владимир Михайлович 24
апреля 1967 впервые совершил полет
в космос на трехместном
пилотируемом корабле Восход.**

Улица Братьев Захаровых –
названа в честь активных
участников становления
Советской власти
в Балаково. Братья освободили
город 26 июля 1918 года
от белогвардейцев.





Улица Мичурина –
находится
в пос.Дзержинского, названа
в честь крупного русского
селекционера, садовода-
генетика. Мичурин- вошел в
науку как создатель свыше 300
видов растений.

Знаменитые люди города Балаково






Народный артист СССР
Евгений Алексеевич Лебедев,
имя которого носит Балаковский
драматический театр.


Знаменитый военачальник
Гражданской войны
Василий Иванович Чапаев



Мотогонщик, неоднократный чемпион СССР
по спидвею
Валерий Дмитриевич Гордеев



Яков Васильевич мамин и Федор Абрамович Блинов
прославили Балаково
как родину первого в мире гусеничного трактора, колесного
самохода и русского дизеля.

An aerial photograph of Balakovo, a city in Russia, situated along the Volga River. The river flows through the center of the image, with a large, flat, yellowish-brown area (likely a reservoir or a large field) visible in the background. The city is built on a peninsula or a narrow strip of land, with numerous multi-story apartment buildings and green spaces. The sky is clear and blue, suggesting a bright day.

**Наш город – БАЛАКОВО,
и нам есть чем гордиться!**



Список использованной литературы.

1. Деревянченко А. У реки великороссов. – Балаково, 1994.
2. Таран И.Д. Балаково. Фотоальбом. – Саратов 1997.
3. Терёхин С. Города Саратовского Поволжья.
4. Каргин Ю. Балаковская народная энциклопедия.