

# *Жигулёвская кругосветка*

Жигулёвская кругосветка – водный туристический маршрут по рекам Волга и Уса, вокруг Самарской Луки, а также ежегодное спортивное мероприятие в виде прохождения этого маршрута на ялах и байдарках

Название получила из-за географического каприза, когда между реками Волга и Уса оказывается 140 километров по течению и несколько километров по прямой, что позволяет, преодолев небольшой перевал на суше, закончить поездку в месте её начала.

# Проблема

- Необходимо познакомить детей с традицией родного города Тольятти «Жигулевская кругосветка», но у детей нет возможности идти по Волге и увидеть красоту национального парка «Самарская Лука».
- Необходимо развивать познавательный интерес дошкольников к родному краю.
- Необходимо прививать любовь к родному краю, ибо невозможно познать то, что не любишь, как и невозможно полюбить то, чего не знаешь.

# *Жигулевская кругосветка*



# Маршрут кругосветки



# Маршрут кругосветки

- Старт похода в Кругосветку находится в Тольятти. В разные годы участники стартовали как из самого города, так и от плотины Жигулёвской ГЭС и даже от посёлка Фёдоровки.
- Вниз по течению Волги туристы спускаются мимо Самары до села Переволоки.
- В Переволоках лодки вытаскиваются на берег и переправляются через перешеек на расположенную в нескольких километрах Усу. После чего туристы спускаются по течению Усы до Молодецкого кургана. После чего следует финишный рывок через Куйбышевское водохранилище обратно в Тольятти.



Первый поход, кругосветку, прошли всего 11 человек  
на 3 лодках. (1968 Лето) за восемь дней



*Волга.-Возвращение из кругосветки.*

Фото Ветлицы Крайлит 3069. 4847.

Сейчас «кругосветку» проходят более шестисот человек.  
В 2019 году участвовали туристы-водники на 5 байдарках и  
1 каяке, а также команды 13 ялов.



# Бывает даже зимняя «Кругосветка»





- Жигулёвская Кругосветка включает в себя конкурсы художественной самодеятельности между экипажами.





проводятся соревнования по футболу, гребле, лёгкоатлетические состязания.



# «Отправляемся?»




# Что увидим?

- Жителям Самарской губернии повезло, как никому из волжан. Ведь именно здесь Волга делает причудливый изгиб, образуя живописную петлю. Преодолев 180 км вниз по течению, а потом всего несколько километров по суше, можно вернуться в исходную точку. Этот маршрут еще с XIX века облюбовали любители активного отдыха, дав ему название Жигулевская (или Волжская ) кругосветка.



# *Свято-Богородичный Казанский мужской монастырь в Винновке*



# Вислый камень в Змеином затоне



# Гора «Лепешка»





# *Молодецкий курган*





# Побываем в селе «Ширяево»



# Что это?

(гора «верблюд»)







# *Волга и Жигулевские горы*



# Отдыхаем

Стоянки по маршруту  
расположены в красивых  
местах по берегам рек  
или на островах.





# Приглашение

- Жигулевская кругосветка – это самый длинный водный поход в РФ, который проходит по Волге и на территории Самарской области.
- Это многодневный поход, включает в себя комплекс туристских, культурных и спортивных мероприятий, направленных на пропаганду здорового образа жизни, традиций туризма, сохранения и преумножения уникальной природы Самарской луки.