

# Крым




Подготовила Ифутина Л.Н.

# Наша Родина-Россия

*"Я узнал, что у меня есть огромная семья,  
И тропинка, и лесок, в поле - каждый колосок,  
Речка, небо голубое, это - все мое родное!  
Это - Родина моя, всех люблю на свете я!"*

*В. Орлов  
стихотворение  
"Родное"*




# Географический портрет Крыма

Крымский полуостров занимает сравнительно небольшую территорию - по площади он в 20 раз меньше Пиренейского и Балканского полуостровов, в 15 раз - Камчатки и Малой Азии. По своим очертаниям он напоминает – летящую птицу. Крым омывается водами Черного и Азовского морей и мог бы быть островом, но Перекопский перешеек соединяет его с большой землей.

# Крымский полуостров



# История Крыма



8 апреля 1783 года Екатерина II издала манифест о принятии «полуострова Крымского», а также Кубанской стороны в состав России. На территорию Крыма вошли русские войска Суворова, вблизи развалин древнего Херсонеса заложен был город Севастополь.

# Карта Крыма



Глубокое черное море

# Чёрное море



# Природа Крыма

Природа Крыма очень красива и уникальна. Здесь есть бескрайние степи, холмы, горы (гора Кошка – по форме напоминает лежащую кошку, Медведь-гора – напоминает медведя).



# Гора-кошка



# Гора –медведь (Аю-Даг) возле Гурзуфа



# Горный город Чуфут-Кале

**Средневековый город-крепость находится в 2,5 км от Бахчисарая. Существует множество вариантов названий этого места, одним из самых популярных считают простой перевод с крымско-татарского языка, в соответствии с которым «Чуфут-Кале» - это еврейская крепость. Предполагают, что город возник предположительно в V – VI веках и служил укреплением на границе византийских владений.**

# Чуфут-Кале



# Форосская церковь

Эта церковь славится в первую очередь своим расположением – где еще в Крыму ты найдешь храм на скале, который теряется между облаков? От моря Форосскую церковь отделяет 472 м. Возведена она была в 1892 году на деньги чайного магната Кузнецова, имевшего плантации на Цейлоне.

Византийский стиль церкви разработал академик Чагин. Причиной возведения были события 1888 года, когда на станции Борки потерпел крушение поезд царской семьи. В честь того, что все члены семейства остались живы, и была воздвигнута Форосская церковь. Служения здесь проходят и сейчас.

# Форосская церковь



# Храм Солнца

Необычное место силы, где можно зарядиться энергией природы, находится в районе залива Ласпи в 30 км от Севастополя. Ранее здесь был возведен древнейший монастырь святого Ильи, сейчас же от него остался только фундамент, но место осталось намоленным. Чуть ниже от останков святыни, на подъеме к вершине горы Ильяс-Кая, и раскинулся Храм Солнца – композиция из скал, напоминающая руку. Именно поэтому место еще называют «Семь пальцев». В народе говорят, что это самая сильная энергетическая точка Крыма, где можно получить колоссальный заряд сил и загадать сокровенные желания, которые наверняка сбудутся!

# Храм Солнца

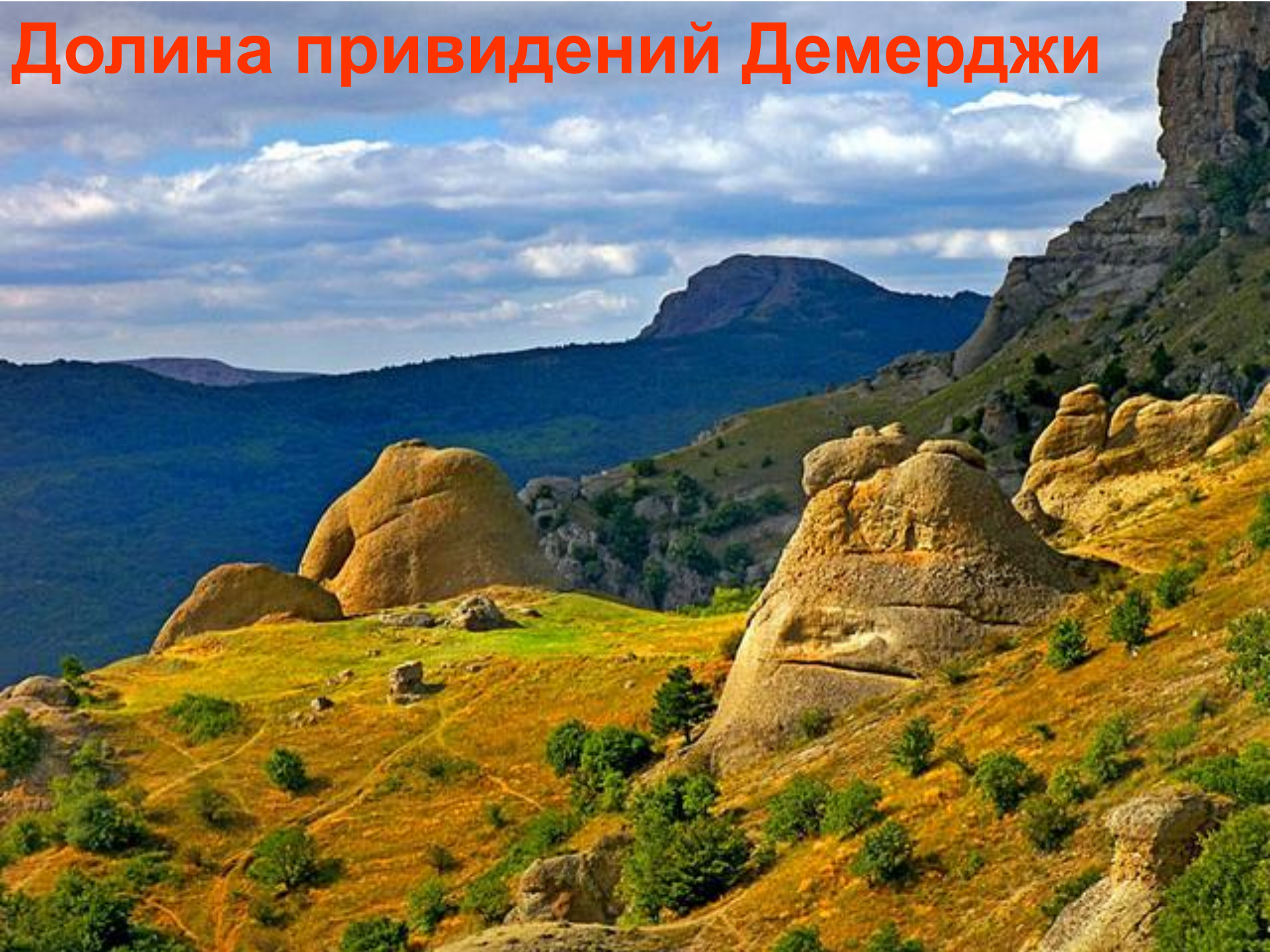




# Долина привидений Демерджи

Скалы причудливой формы можно найти в северной части Алуштинской долины. На горе Демерджи находится крепость, тропа возле которой и ведет в Долину привидений. Здесь можно посмотреть на множество каменных фигур, угадывание форм которых – еще та зарядка для мозга. В Долине привидений есть «Профиль Екатерины II» - скала, напоминающая женский бюст, и «Великан» - 25-метровая каменная громада. Из-за выветривания горных пород здесь можно отлично пофантазировать – каждая из мелких скал, которых в этом месте множество, напоминает сказочных персонажей, животных и растения.

# Долина привидений Демерджи



# Бухта Любви

Бухта Любви является одним из самых главных украшений поселка Рыбачье. Сюда непросто добраться, но оно того стоит – вид на Чёрное море открывается потрясающий. Подойди серьезно к выбору обуви – она должна фиксироваться на ноге и не скользить, поскольку тебе придётся полазать по скалам. На самом деле гораздо проще добраться до бухты вплавь. Здесь находится жерло древнего вулкана, залитое кристально чистой водой.

# Бухта Любви



# Мраморная пещера

Невероятная пещера в Крыму находится на нижнем плато горного массива Чатыр-Даг. Открыли ее в 1987 году симферопольские спелеологи. Сложная система залов и галерей сейчас украшена подсветками разных цветов и открыта для посетителей. Причудливые формы натечных образований так и хочется потрогать. Общая протяжённость всех разведанных залов составляет более 2 км, а глубин – 60 метров.

# Мраморная пещера



# Тропа Голицына

Горная тропа, вырубленная на склоне горы Коба-Кая, – идеальное место для прогулок и фотографий. Сооружена она в 1912 году в честь приезда царя Николая II. Инициатором создания выступил князь Лев Голицын. Говорят, что после прогулки Николай II выпил шампанского и «увидел жизнь в новом свете». Ты тоже можешь попробовать сделать это, прогулять-ся и насладиться видом берега Крыма, правда, пить в это время не желательно. Тропа начинается на юго-западном берегу Зелёной бухты и простирается под северным склоном горы Коба-Кая, выводит на южную сторону, спускается и следует вдоль побережья Синей бухты, затем выводит на мыс Капчик и открывает вид на Голубую бухту и Царский пляж. Заканчивается маршрут Можжевеловой рощей, ведущей в центр посёлка «Новый Свет».

# Мыс Айя

Красивый мыс Айя находится на юго-востоке от Балаклавы. Название происходит от греческого слова «айос», что в переводе значит «святой». Это место с очень сильной энергетикой и древними растениями, которые не встретишь в других местах Крыма. Также место славится гротами у подножия и гигантской воронкой, покрытой огромными камнями разных оттенков.





# Генуэзские крепости

Генуэзские крепости были построены в средние века генуэзцами. В Крыму есть три крепости, фундамент которых заложил именно этот народ. Посмотреть на древнейшие сооружения можно в Балаклаве (крепость Чембало), в Судаче и в Феодосии (Кафа).




# Воронцовский дворец

У подножия горы Ай-Петри в городе Алупка находится один из красивейших дворцов Крыма. Построен он из диабаз, вулканической горной породы. Здесь можно посетить музей и прогуляться по парку, где растёт множество роз. Воронцовский парк создавал главный садовник ЮБК Карл Кебах. Дворец построен в духе английского зодчества, также здесь присутствуют элементы других эпох. Кроме того, при сооружении был учтен ландшафт Южного побережья Кавказа, поэтому дворец очень красиво смотрится с воды во время прогулки на катере.



# Ялта. «Ласточкино гнездо»



# Джузгунское оползновение



# Алупка





# Парк



# Бахчисарайский ханский дворец



# Фонтаны




# Бахчисарай



# Гора в Бахчисарае



# Массандровский дворец



# Улица в Феодосии



# Петропавловский собор в Севастополе. Памятник Кириллу и Мефодию.



Петропавловский собор построен в древнегреческом стиле и напоминает афинский Парфенон.



# Туманный колокол




Находится на территории Херсонесского заповедника. Весит колокол 150 пудов. Его отлили из трофейных турецких пушек в 1778 году.

# Площадь Ф.Ф.Ушакова



Адмирал Ф.Ф.Ушаков не проиграл ни одного морского сражения. В его честь названа площадь в Севастополе.


# Музей Черноморского флота РФ



Это один из старейших музеев мира. Открыт в 1869 году.



# Памятник затонувшим кораблям



Это изящная колонна , стоящая на искусственном островке в 10 метрах от берега. Над ней -бронзовый двуглавый орёл.

# Памятник флотоводцу П.С. Нахимову



Адмирал Нахимов П.С.- знаменитый флотоводец 1-ой обороны Севастополя, возглавляющий её с октября 1854 года .

# ИСТОЧНИКИ

<http://crimea4you.livejournal.com/> Крымский полуостров

<http://www.peoples.ru/state/statesmen/dashkova/history1.html> Екатерина 2

<http://www.liveinternet.ru/users/tsunami25/post185213244> Гора-Кошка

[http://thispen.3dn.ru/news/skoe\\_poberezhe/2013-06-18-15](http://thispen.3dn.ru/news/skoe_poberezhe/2013-06-18-15) карта  
Крыма

<http://www.tunnel.ru/view/post:3502094613> природа Крыма

<http://vorotila.ru/Item87221/Dostoprimechatelnosti-Kryma> Ласточкино гнездо

[http://say.tv/show\\_7am/topic/15384](http://say.tv/show_7am/topic/15384) Ласточкино гнездо

<http://www.cydak.ru/news/510.html> ворота

<http://m.fotki.yandex.ru/users/lisalisa0106/tags/%D0%BA%D1%80%D1%8B%D0%BC/> Гора –Медведь

[http://young.rzd.ru/blog/public/ru?STRUCTURE\\_ID=5035&layer\\_id=3833&id=41131&page3832\\_1100=5&refererLayerId=3832&page3833\\_3489=2](http://young.rzd.ru/blog/public/ru?STRUCTURE_ID=5035&layer_id=3833&id=41131&page3832_1100=5&refererLayerId=3832&page3833_3489=2) Чёрное море

<http://ikrim.net/2013/0306/061217.html> парк

[http://crimea.nezabarom.ua/olenevka/Dostoprimechatelnosti/djangu\\_l\\_pober/?view=description](http://crimea.nezabarom.ua/olenevka/Dostoprimechatelnosti/djangu_l_pober/?view=description)  
Джазгунское оползновение

<http://www.feodosia-beregovoe.com/contents.php?id=139> улица в Феодосии

<http://forum.sevastopol.info/viewtopic.php?f=11&t=60288&start=225> Петропавловский собор в  
Севастополе

[http://sevastopol-walks.com/view\\_9\\_1.html](http://sevastopol-walks.com/view_9_1.html) Площадь Ушакова .Матросский клуб

<http://zlngrd.ru/clauses/32237.html> памятник Ушакову

<http://www.phenomenonsofhistory.com/site/?p=1371> памятник Нахимову

<http://podrobnosti.ua/analytics/2008/06/09/530376.html> памятник затонувшим кораблям