



Поверхность Земли. Материки и океаны.

Урок окружающего мира

2 класс

УМК «Гармония», автор О.Т. Поглазова



Скажем «Здравствуйте!»



1. Самосвещающееся небесное тело:

звезда

планета

метеорит

Луна



2. Группа звезд, занимающая определенный участок неба:

орбита

комета

астероиды

созвездие



3. Единственный естественный спутник Земли:

Сатурн

Луна

Марс

Венера



4. “Хвостатые” небесные тела:

астероиды

КОМЕТЫ

ПЛАНЕТЫ

ЗВЕЗДЫ



5. Планеты Солнечной системы изучает:

география

ЭКОЛОГИЯ

астрономия

биология



Звезда

Созв**е**здие

К**о**мета

Луна

Астро**но**мия





География – это наука, которая изучает поверхность Земли.

Это слово состоит из двух частей – «гео» и «графия».

Гея – древнегреческая богиня Земли.

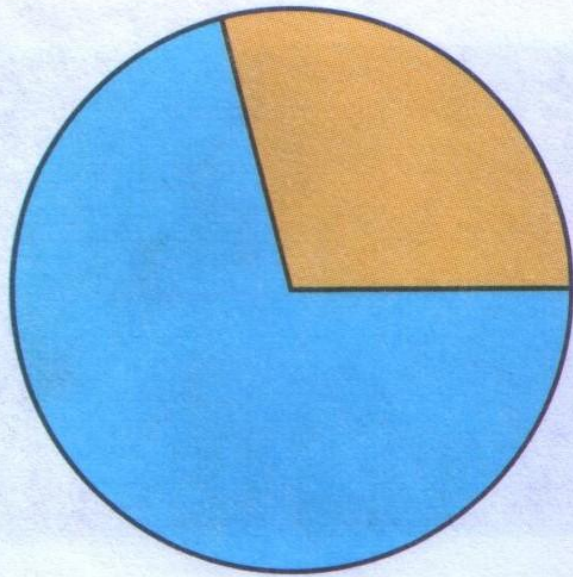
«графо»(греческ.) – пишу.

География (греческ.) – «землеописание».






Круговая диаграмма



– материки



– океаны



с у ш а

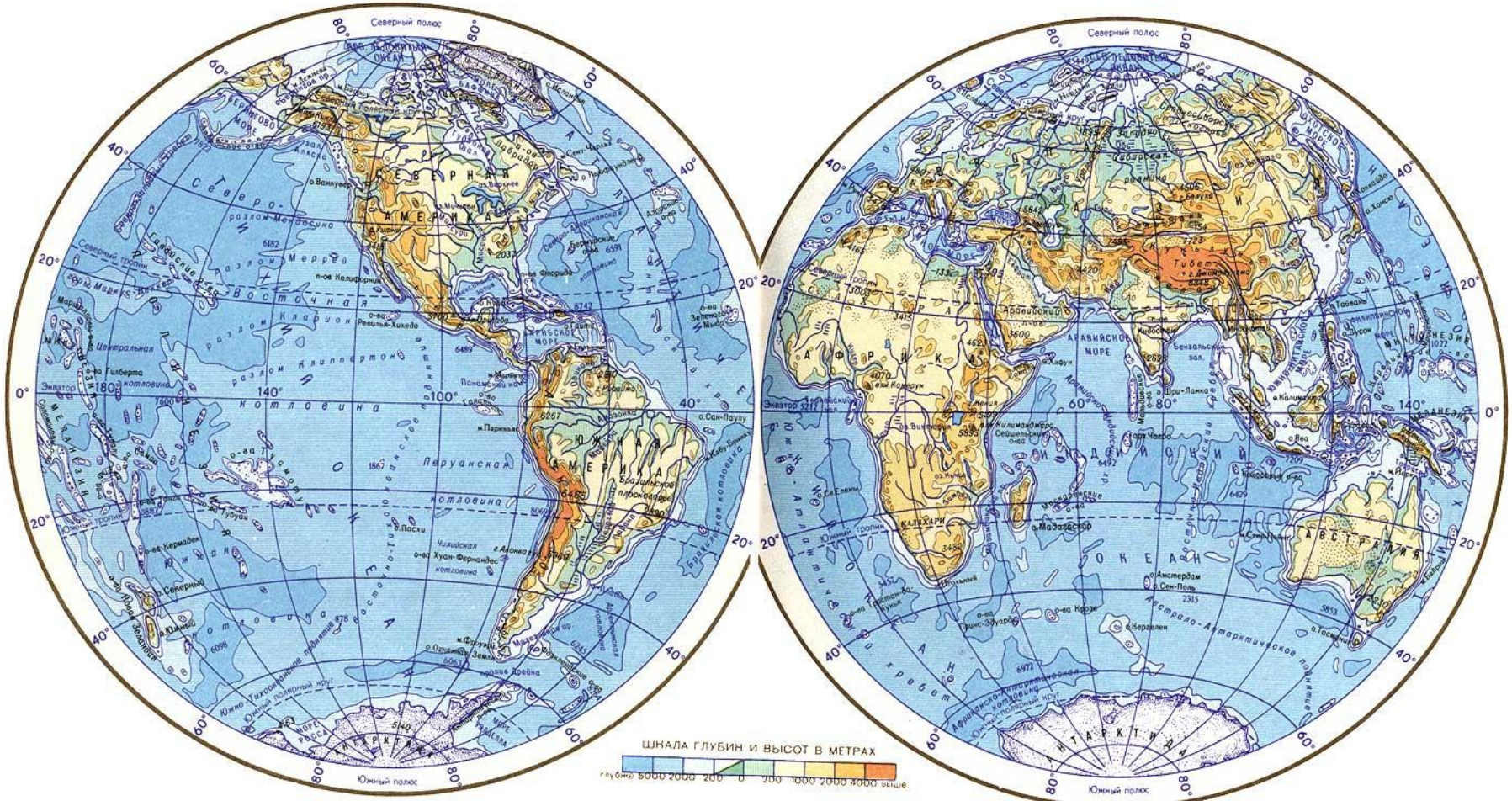
материки

острова

полуострова



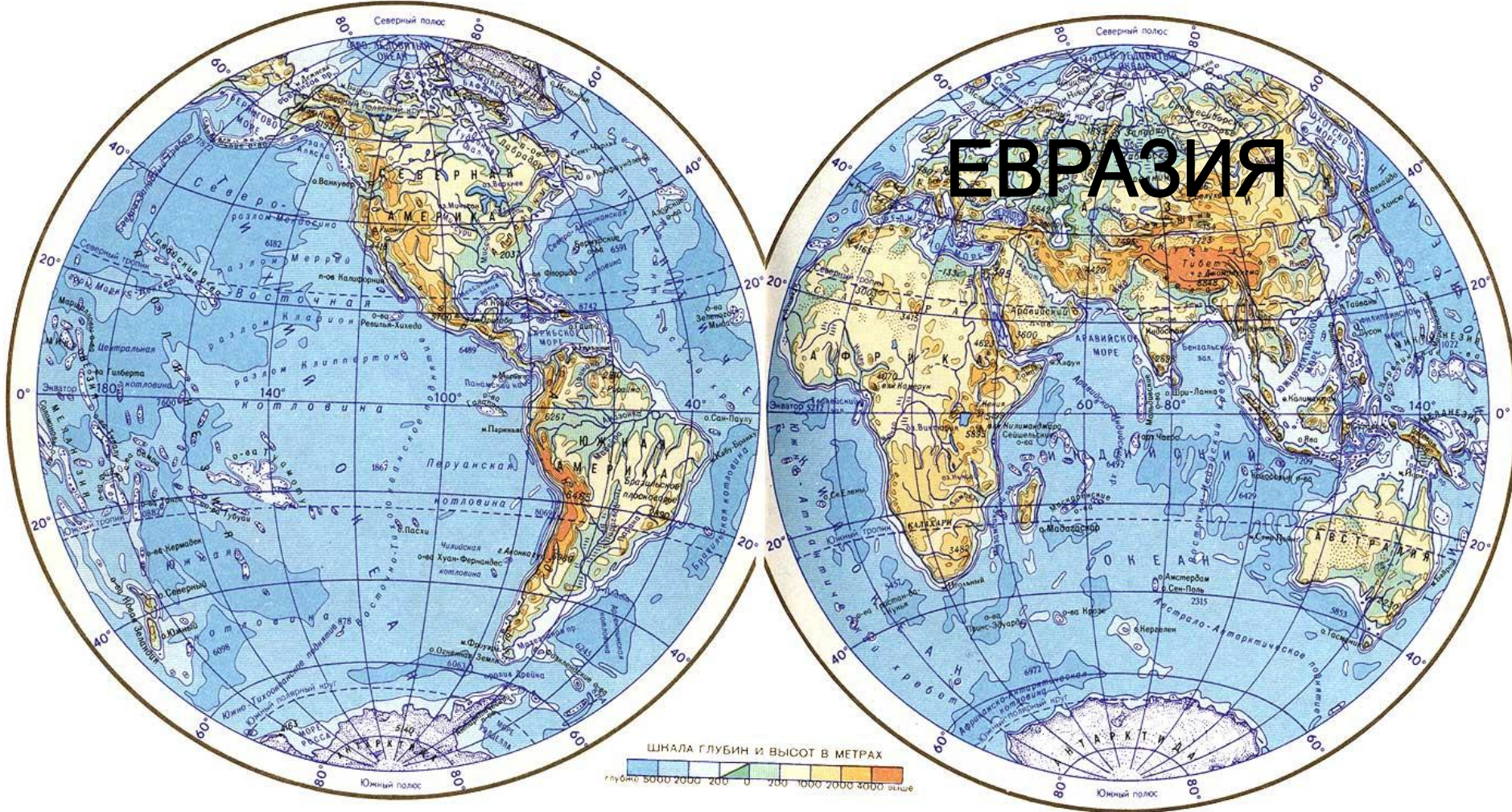
Физическая карта полушарий







Физическая карта полушарий



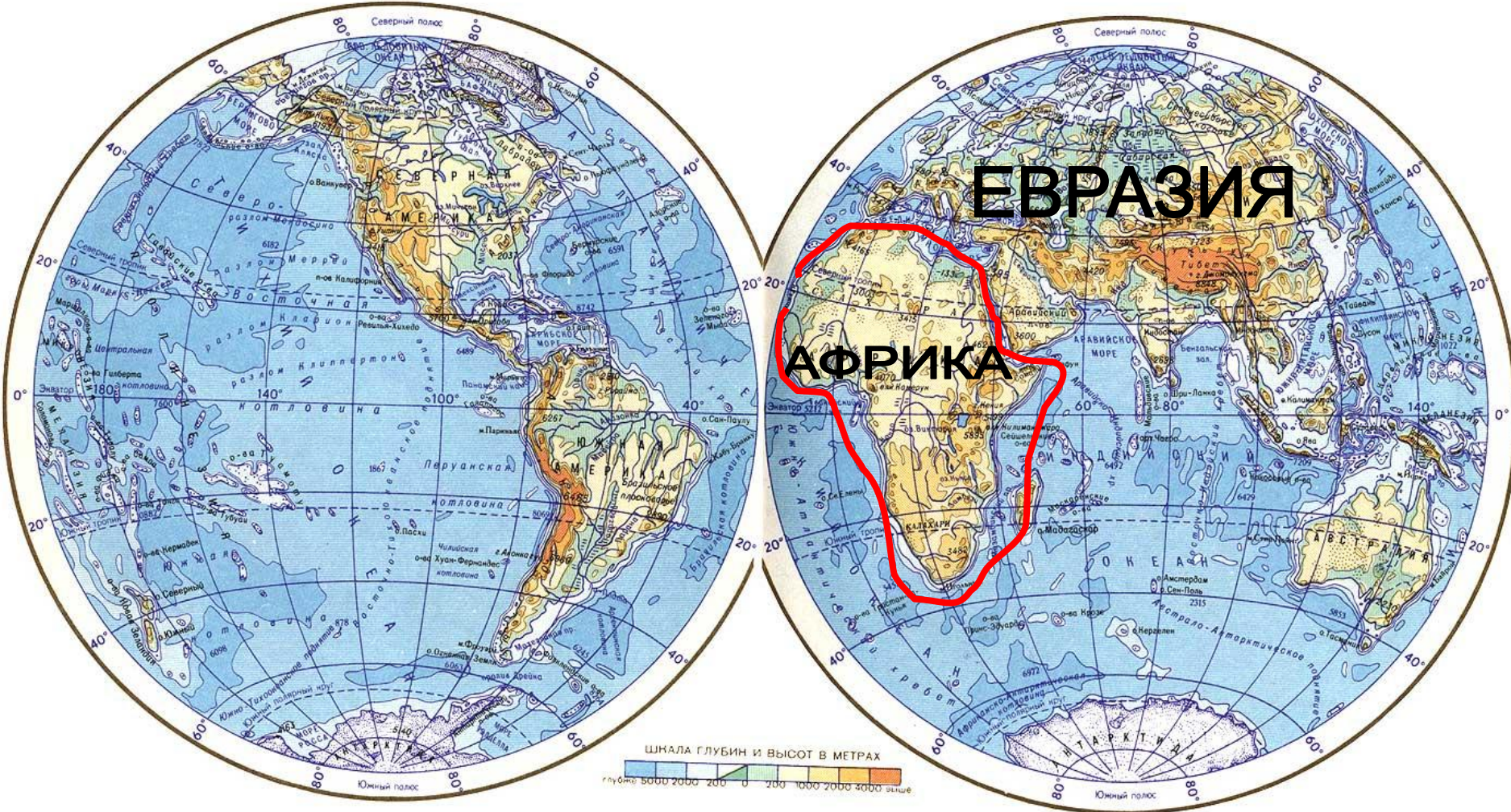


Евразия





Физическая карта полушарий





Африка





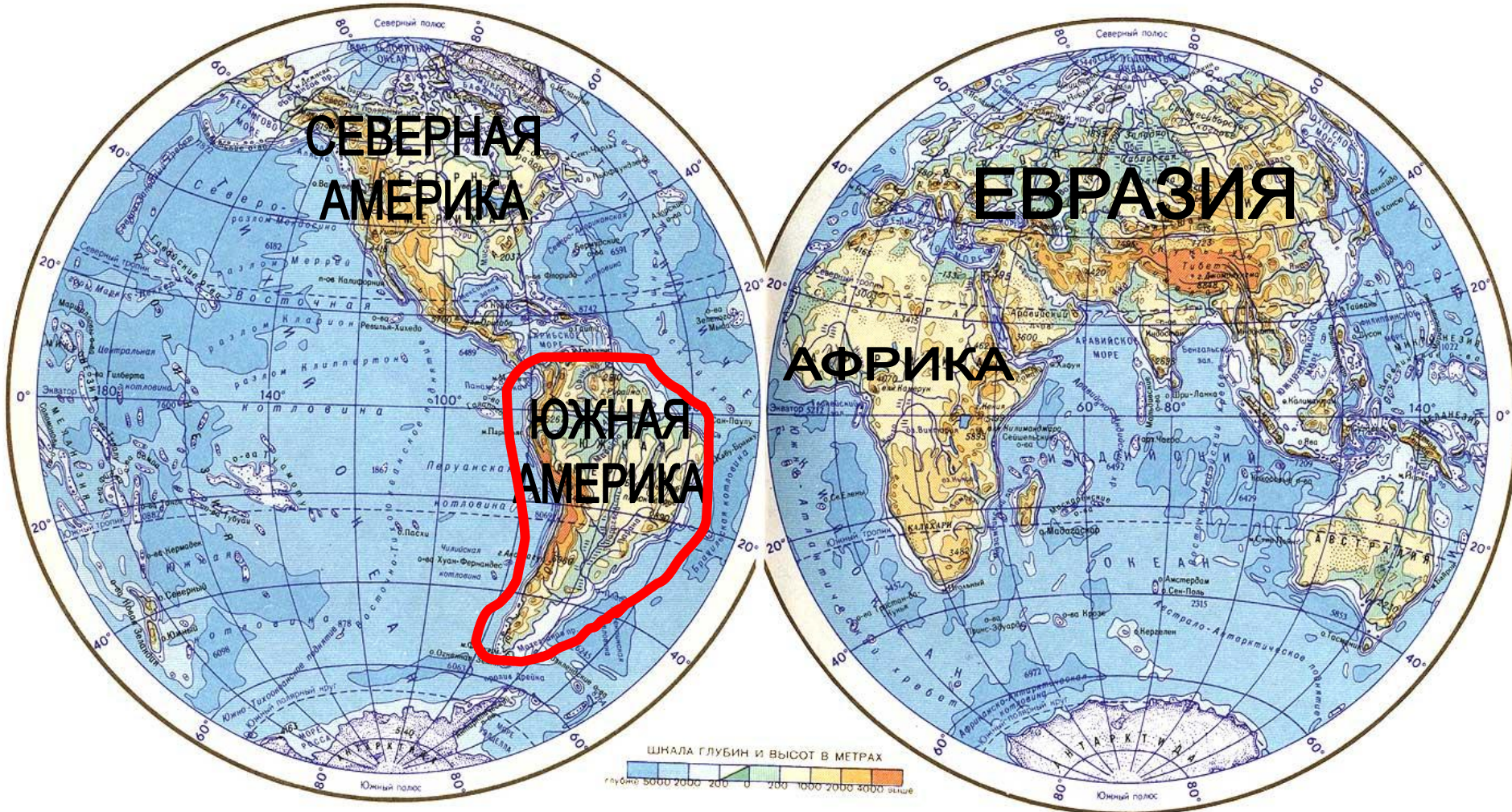
Физическая карта полушарий







Физическая карта полушарий





Физическая карта полушарий





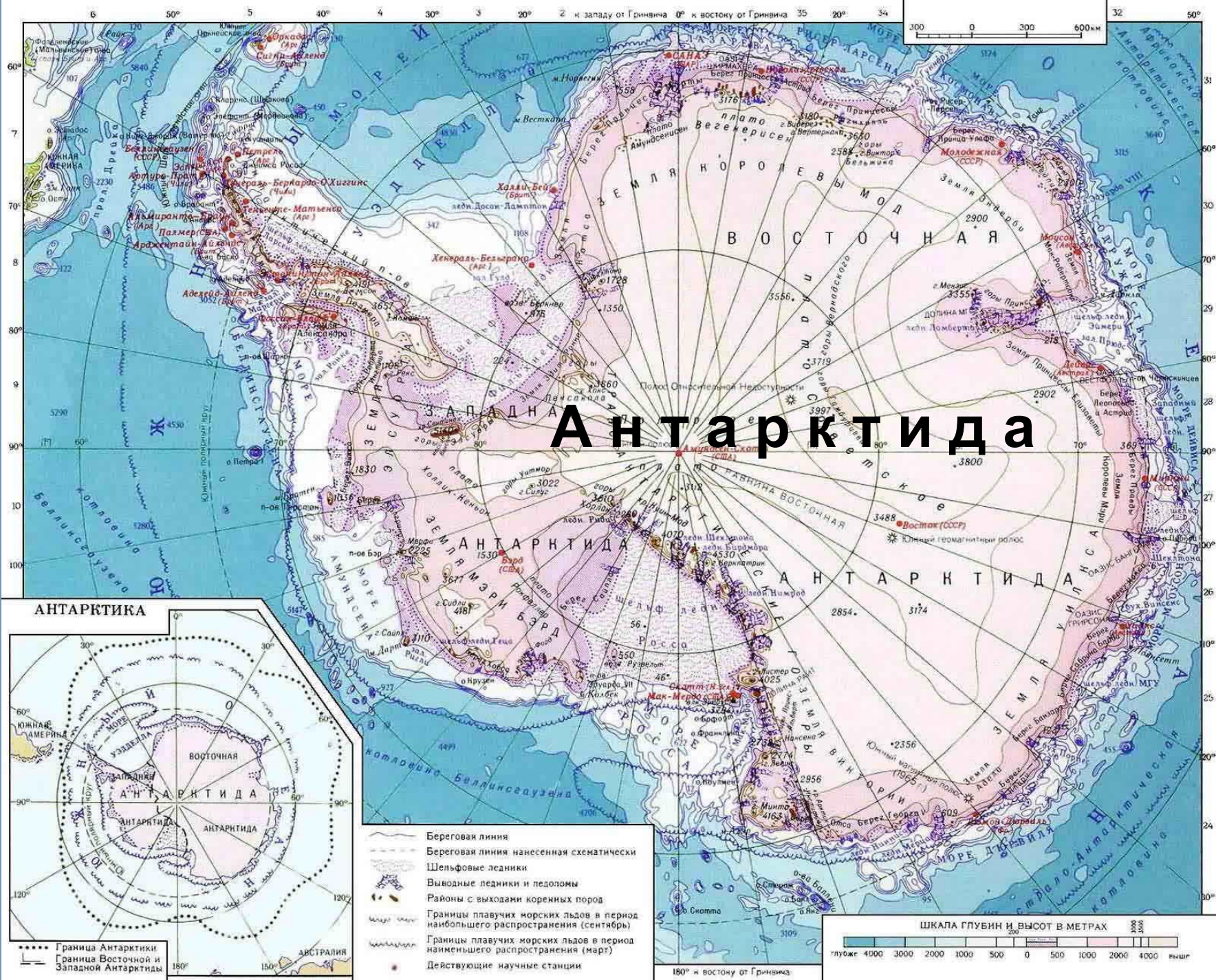
Австралия



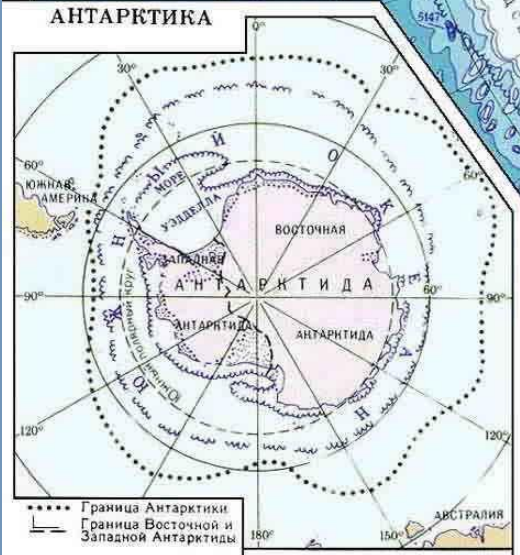


Физическая карта полушарий





Антарктида



- Береговая линия
- Береговая линия нанесенная схематически
- Шельфовые ледники
- Выводные ледники и ледомы
- Районы с выходами коренных пород
- Границы плавучих морских льдов в период наибольшего распространения (сентябрь)
- Границы плавучих морских льдов в период наименьшего распространения (март)
- Действующие научные станции





Физическая карта полушарий



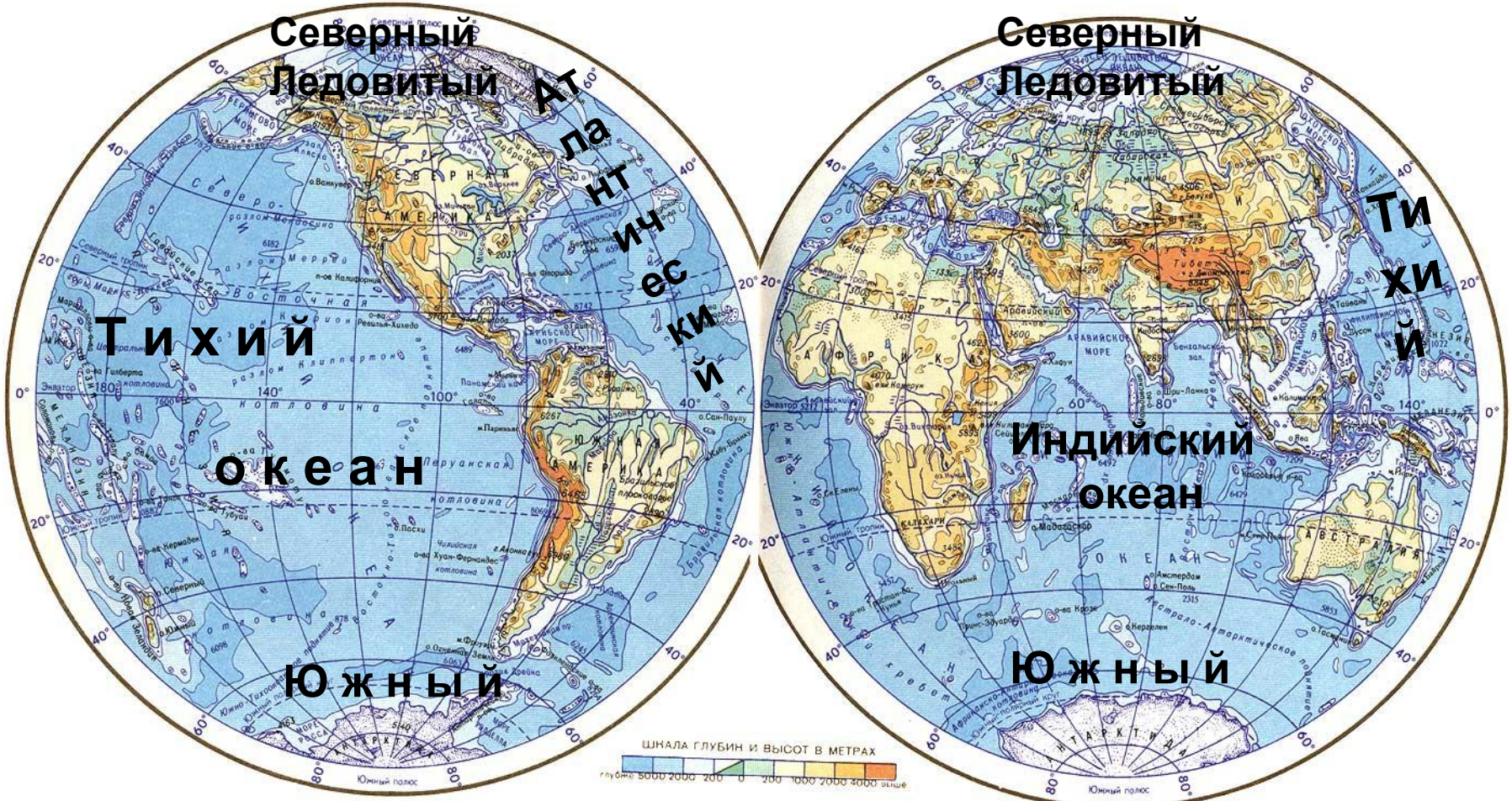


Физминутка

- **Потрудились – отдохнем,**
- **Встанем, глубоко вдохнем.**
- **Поднимем руки класс – это раз,**
- **Повернулась голова – это два,**
- **Руки вниз, вперед смотри – это три,**
- **Руки в стороны пошире развернули на четыре.**
- **С силой их к плечам прижать – это пять.**
- **Руки плавно опустили,**
- **Всем улыбки подарили.**

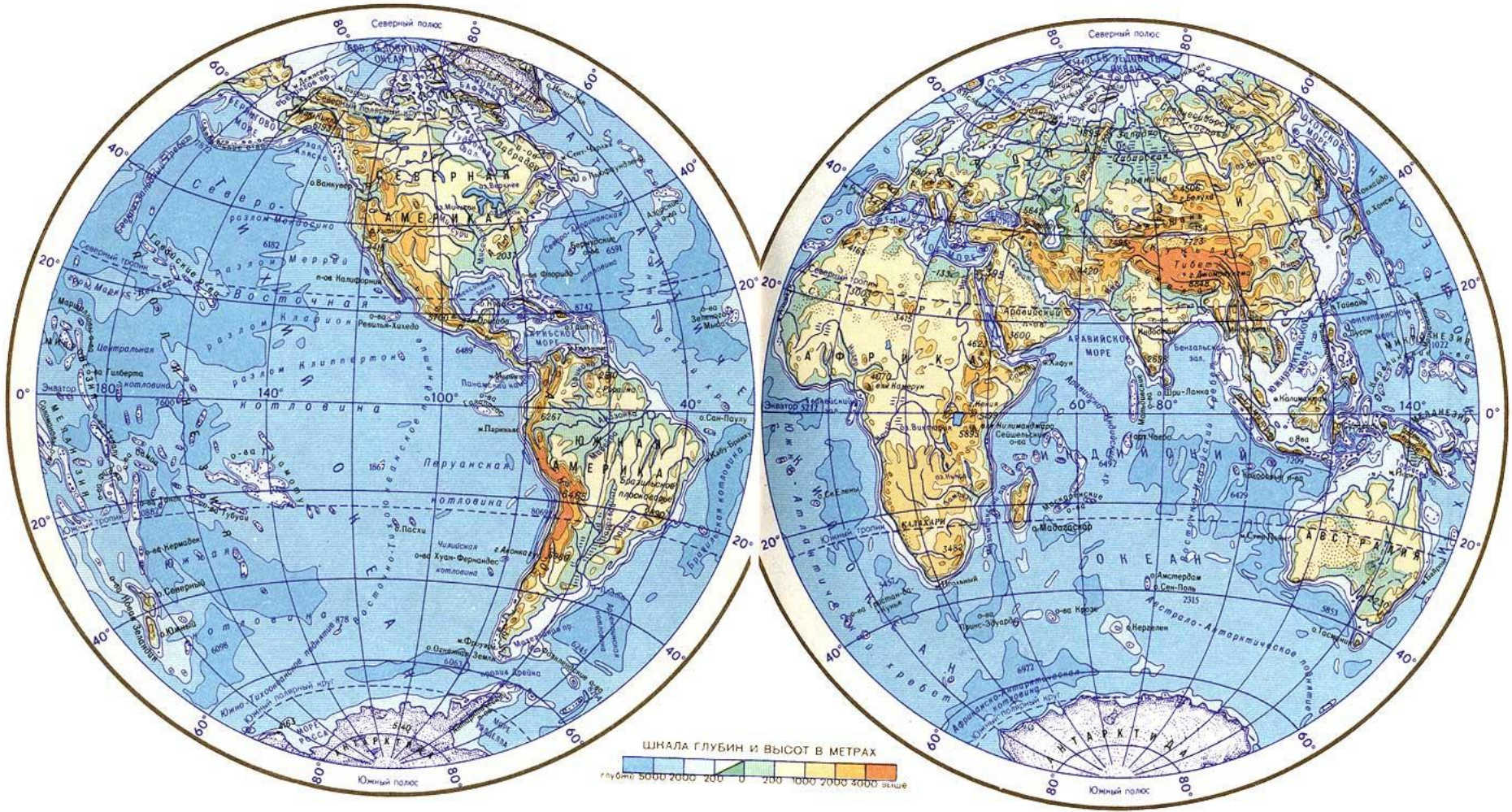


Физическая карта полушарий





Физическая карта полушарий





**Расположите материки по площади,
начиная с наибольшего:**

Евразия

Австралия

Антарктида

Южная Америка

Северная Америка

Африка



**Расположите океаны по
площади, начиная с наименьшего:**

Северный Ледовитый

Тихий

Индийский

Южный

Атлантический



Домашнее задание:

- Учебник - стр. 104-107, изучать
- Тетрадь - стр. 34-35, обозначить на карте материки и океаны



Интернет-ресурсы:

[Электронные физминутки для глаз](#)

[Фестиваль педагогических идей](#)

[«Открытый урок»](#)



Правиль

НО!

Далее



Неправил ьно!





Правиль

НО!

Далее



Неправил ьно!





Правиль

НО!

Далее



Неправил

ьно!





Правиль

НО!

Далее



Неправил

ьно!





Правиль

НО!

Далее



Неправил ьно!

