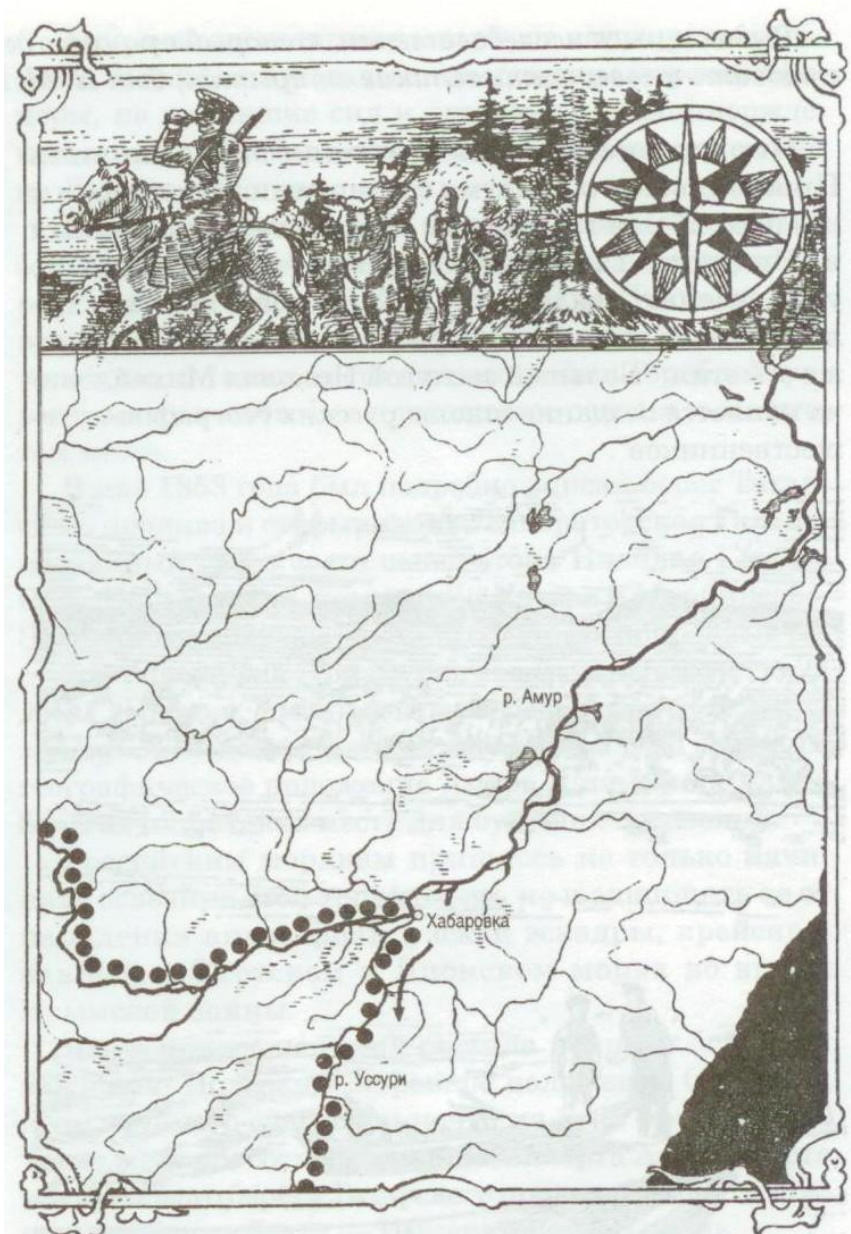


Исследование территории Дальнего Востока, Хабаровского края

*Василий Поярков
Ерофей Хабаров
Н. М. Пржевальский
В. К. Арсеньев*




Поярков
Василий Данилович
Русский
землепроходец.
Его отряд первым
побывал на берегах
Амура. Поярков открыл
неведомые земли,
горы и реки, привёз
описание виденного,
доказал возможность
выхода из Амура
в Охотское море.



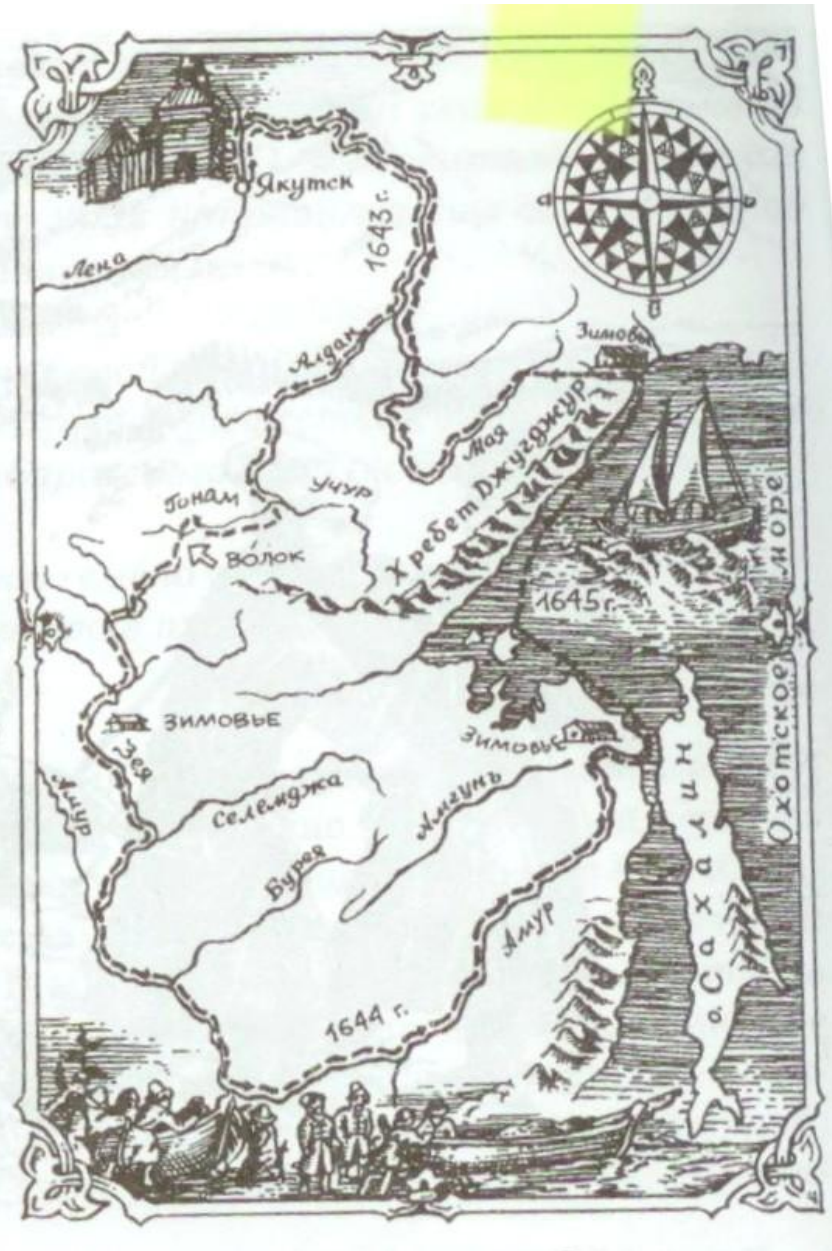
Маршрут В. Пояркова



Хабаров
Ерофей Павлович
Русский
исследователь,
путешественник и
предприниматель
XVII века.
Прошёл на судах
весь Амур,
способствовал
присоединению
Приамурья к России,
построил
укреплённый острог.

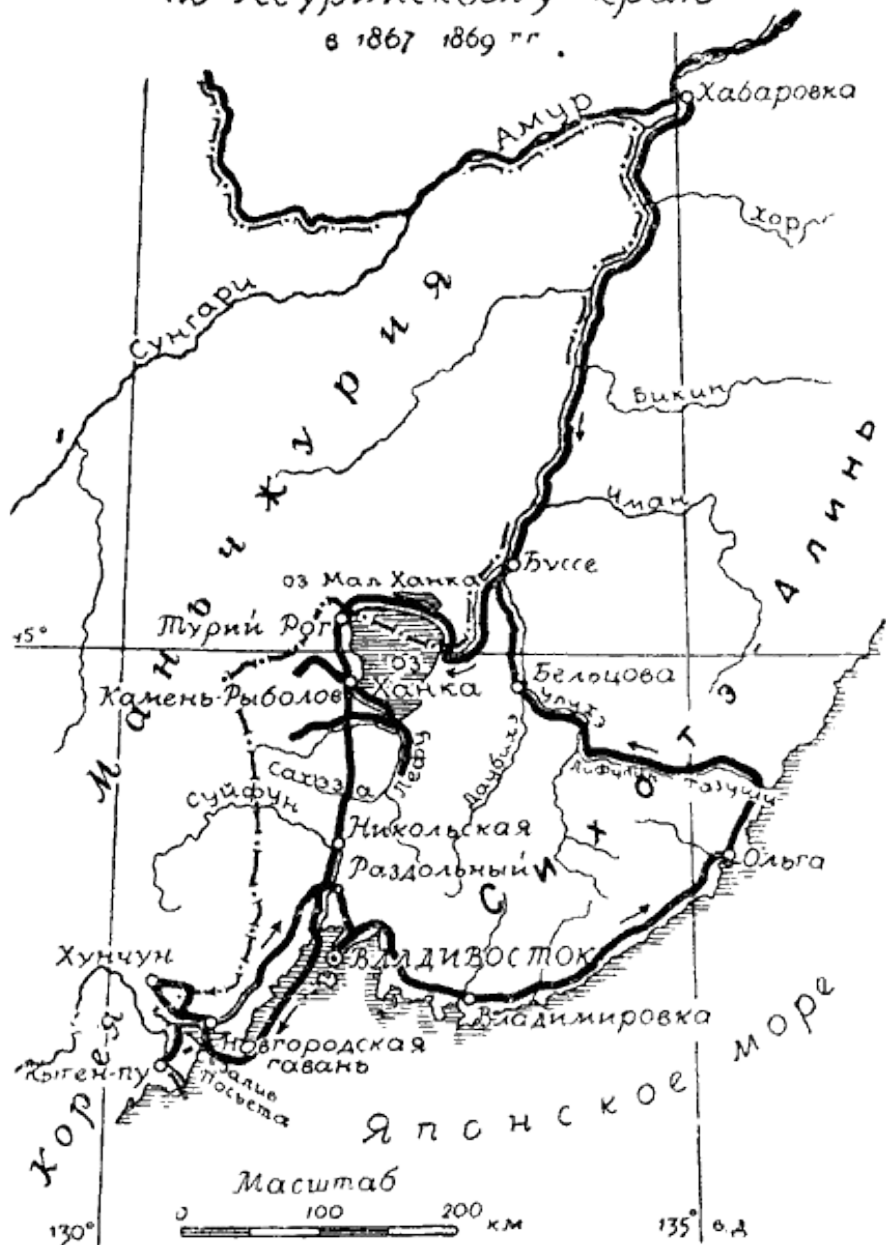


Острог - город, селение, обнесённое деревянной стеной, служившее укреплённым пунктом на границе территории.




Маршрут Е. Хабарова

Путешествие
по Уссурийскому краю
в 1867-1869 гг.



Памятники Н. М. Пржевальскому



Открытия Н. М. Пржевальского

Лошадь Пржевальского (Джунгарская пустыня)



Дикая лошадь.
Занесена
в Красную Книгу.
Водится только
в Джунгарии.

Открытия Н. М. Пржевальского

Тибетский медведь-пищухоед








Прототип историй про снежного человека.

Открытия Н. М. Пржевальского

Бузульник Пржевальского



Книги Н. М. Пржевальского

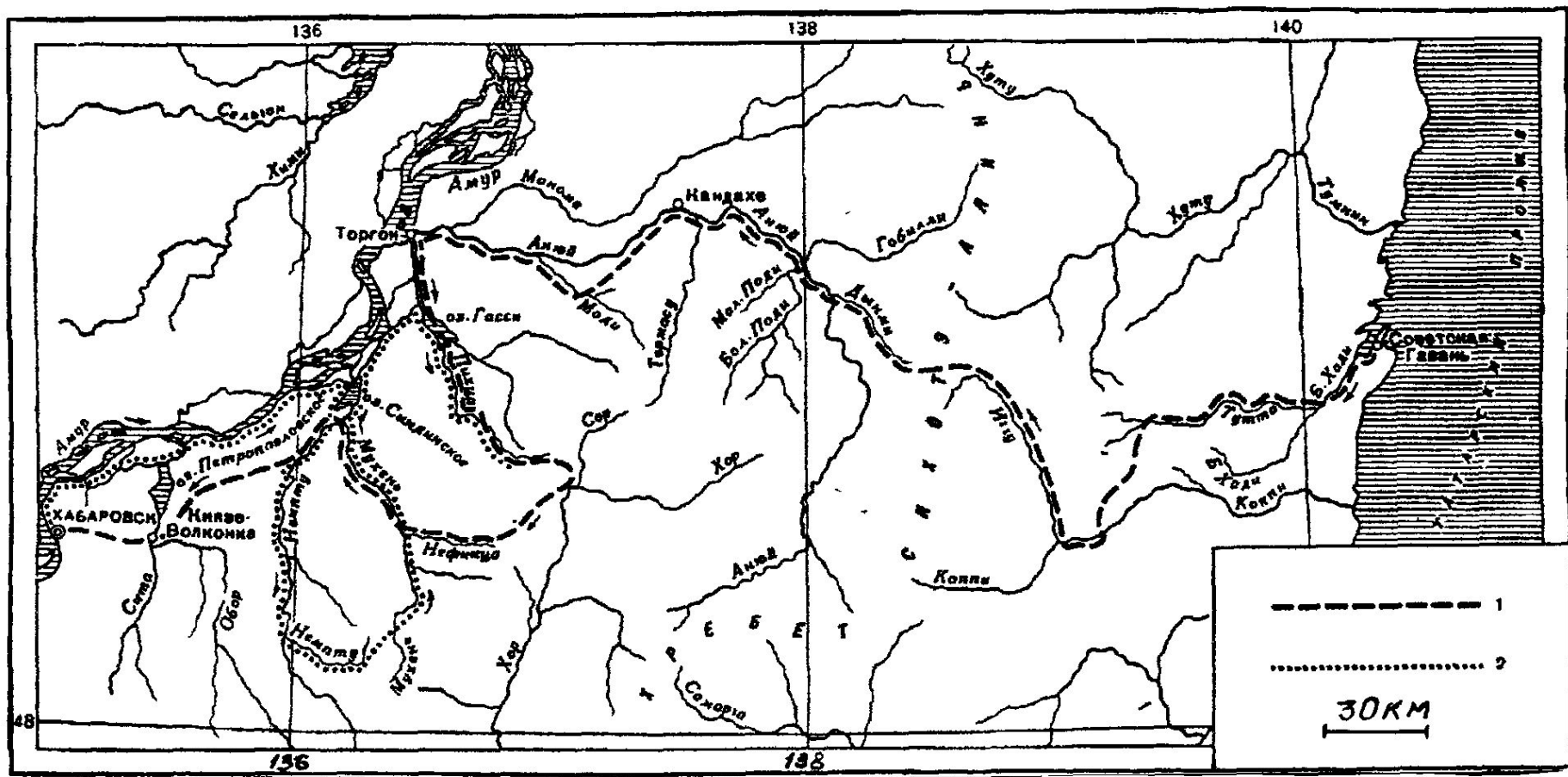




Арсеньев Владимир Клавдиевич

Русский и советский
путешественник,
географ, этнограф,
писатель,
исследователь
Дальнего Востока.
Составлял карты,
дал описание
хребта Сихотэ-Алинь.

Маршрут В. К. Арсеньева





Дерсу Узала

Охотник,
коренной житель Уссурийского края,
участник экспедиций В. К. Арсеньева.
Выступает главным действующим лицом
в документированных романах В. К. Арсеньева
«По Уссурийскому краю» и «Дерсу Узала».

Кадры из фильма «Дерсу Узала»

