

Кавказия - нові краї нашої



Что это? О чем рассказывают рисунки?



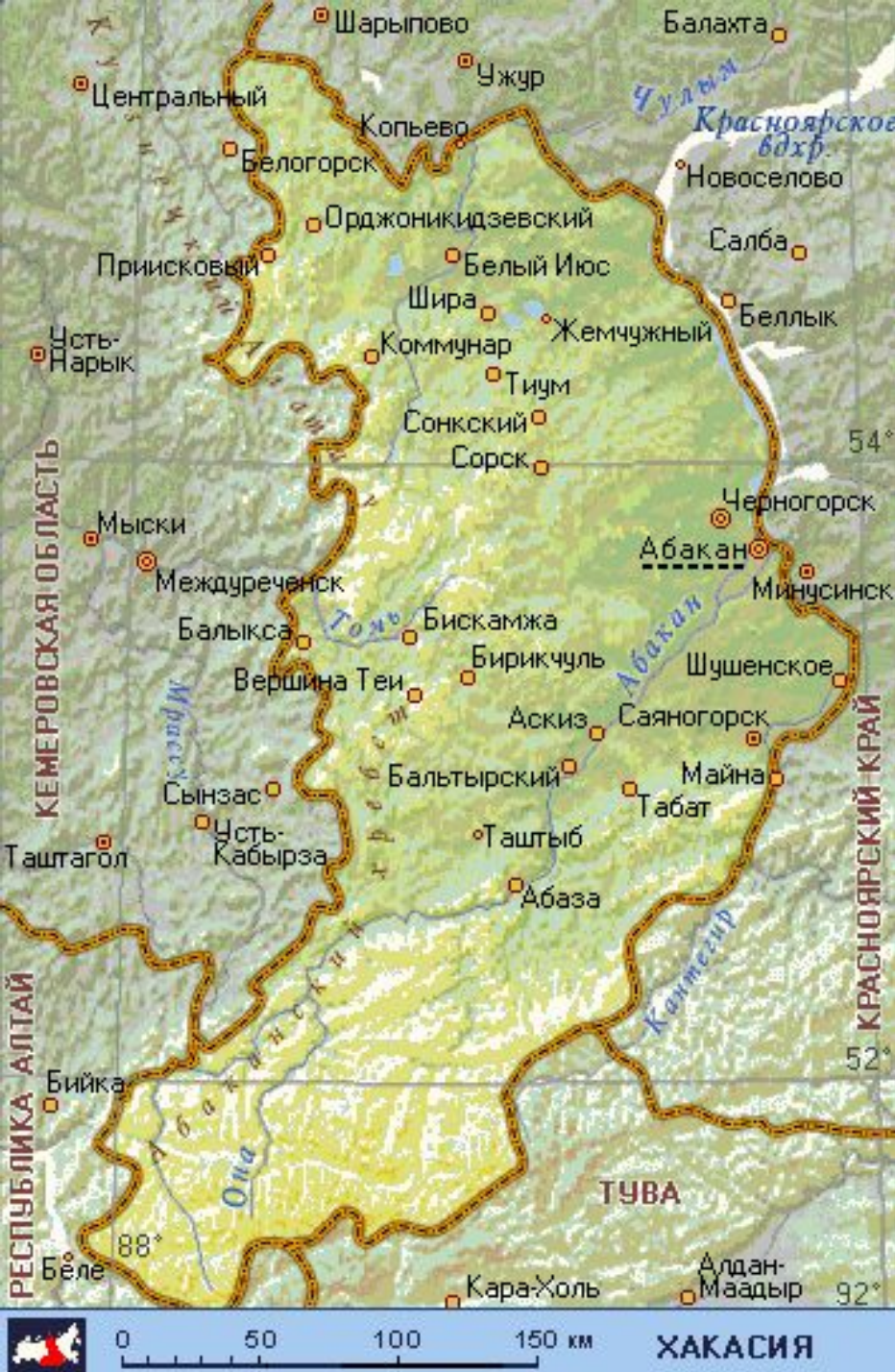
республика Хакасия

Хакасия расположена на юго-востоке Сибири.

Граничит на севере и востоке с Красноярским краем, на юге и юго-западе — с Тувой и Республикой Алтай, на западе — с Кемеровской областью.

Районы:

Орджоникидзевский
Ширинский
Усть-Абаканский
Бейский
Алтайский
Таштыпский
Шушенский
Боградский



ХАКАСИЯ (Республика Хакасия), в Российской Федерации.

Образована 20 октября 1930 как Хакасская автономная

область, с 1992 - Республика Хакасия. Входит в состав Сибирского федерального округа.

Площадь 61,9 тыс. км².

Население 580,1 тыс. человек (2001), городское 73%; хакасы, русские, украинцы и др.

5 городов: Абакан, Саяногорск, Черногорск, Абаза, Сорск.

Столица — Абакан.

В 1995 принята конституция Хакасии.



республики Хакасия



ҚАЗАҚСТАН РЕСПУБЛИКАСЫ АРМАНДА

Какие горы есть в Хакасии?


Выделяют **горную** (Кузнецкий Алатау, Абаканский хребет, Западный Саян - высота до 2930 м) и **равнинную** (Минусинская, Чулымо-Енисейская котловины) части.

Реки, озёра

Главные реки — **Енисей** и его приток **Абакан**. Многочисленные озера с пресной (Черное, Фыркал, Иткуль) и соленой (Беле, Шира и др.) водой.

хакасская степь





Климат

Климат резко континентальный.

Зима холодная и малоснежная, средняя температура января от -15°C до -21°C .

Лето жаркое (средняя температура июля $+17^{\circ}\text{C}$ до $+19^{\circ}\text{C}$), в горах более прохладное.

Природные зоны

Хакасия расположена в **степной** и **лесостепной** зонах. В пониженных частях котловин расположены **сухие степи**, по окраинам — разнотравные степи и **лесостепь**. **Горно-таежные леса** поднимаются до высоты 1200 м на севере, 1600 м и выше на юге. На сухих склонах Кузнецкого Алатау — **светло-хвойная тайга** из лиственницы и сосны, на склонах Абаканского хребта и Западного Саяна — **темно-хвойные леса** с преобладанием пихты и кедра.

История Хакасии

В **3-2 тыс. до н. э.** на территории Хакасии проживали племена Афанасьевской культуры. Основные занятия: скотоводство, охота и др.

В **1 тыс. н.э.** здесь появились тюркские племена, через Хакасию проходил Великий шелковый путь.

В **6-13 вв.** существовало государство **Кыргызский каганат**.

В **13 в.** Кыргызский каганат был завоеван Чингисханом.

В **17 в.** сформировались четыре феодальных улуса (княжества) Алтысарский, Алтырский, Езерский и Тубинский.

В 18 в. началась русская колонизация.

В начале 18 в. по указу Петр I в Хакасии были построены остроги: Абаканский (1707), Саянский (1718).

В 1727 Хакасия окончательно вошла в состав России. В крае начала развиваться промышленность. В 1740 построены медеплавильный и железоделательный заводы, велась добыча полезных ископаемых (железо, медь, золото).

В первой четверти 19 в. территория Хакасии была заселена русскими колонистами.

Занятия населения

В хакасских хозяйствах преобладало полукочевое **скотоводство**. Охотничьи хозяйства промышляли **звероловством**, держали немного скота. В больших количествах выращивали **ячмень** и в небольших размерах **сеяли хлеб**. Во всех скотоводческих хозяйствах **табунное коневодство** в структуре стада занимало первое место. Значительное место в хозяйстве занимала **охота**. Местами у хакасов появилось **свиноводство** и **птицеводство**. Занимались сбором **кедрового ореха**.

Русские в большей степени оседали в городах, работали на заводах, занимались земледелием.



Коновязь

Жилища

Основным
видом хакасских
поселений были

аалы —

полукочевые
объединения
нескольких
домохозяйств
10-15 юрт), как


правило
родственных
между собой.

Основной тип
жилища —

**нерешетчатая
юрта.**



Утварь



Шкатулка (абзгар) для хранения денег, документов, украшений и драгоценностей (орнамент)



Шкатулка (абзгар) для хранения денег, документов, украшений и драгоценностей (орнамент)



Традиционная одежда



С начала 20 века стали широко использоваться покупные ткани. Вслед за русскими тканями в костюм хакасов начали проникать элементы русской крестьянской и городской одежды, а в районах тесного соседства с русскими зажиточное население полностью перенимало русскую крестьянскую одежду.



Зимняя одежда



КУЛЬТОВЫЕ МЕСТА
ЮГА ХАКАСИИ



В КРАЕВЕДЧЕСКОМ МУЗЕЕ

Пища

Основной пищей служили зимой мясные, а летом молочные блюда. Хакасы готовили супы и бульоны с отваренным мясом. Наиболее популярным был крупяной и ячменный суп. Как праздничное блюдо популярна кровяная колбаса. Самым распространенным напитком был айран из кислого коровьего молока. Айран перегоняли на молочную водку. Ее употребляли по праздникам, для угощения гостей и при выполнении религиозных обрядов.



Кухонная посуда



Сере, традиционная казахская
кухонная посуда

Моления



Хакасы придавали большое значение общественным молениям. Молились небу, горам, воде, священному дереву — березе. Моление небу устраивали на горе Саксар в Абаканской степи. Во время моления в жертву приносили нечетное количество белых ягнят с черными головами. Женщины и дети к обряду не допускались. Большинство обрядовых действий совершалось при участии шамана.





Музыкальные инструменты

РУССКИЕ НАРОДНЫЕ
МУЗЫКАЛЬНЫЕ ИНСТРУМЕНТЫ
ИНСТРУМЕНТ
ИНСТРУМЕНТ




КАТАНОВ
Николай Федорович
(1862-1922)
*Доктор сравнительного языкознания,
тюрколог, лингвист,
профессор Казанского университета*

Николай Федорович Катанов

Красная книга

Хакасии





Снежный Барс (Ирбис)

Кабарга



Выдра



Орёл степной



Уж обыкновенный



Бобр обыкновенный



Волк красный




Козёл сибирский (горный)



Ленок



Жаба зелёная





Полоз узорчатый

Щитомордник обыкновенный



Поганка малая



Гусь серый



Сапсан



Лунь степной



Беркут



Журавль серый



Суслик краснощекий

