

Байкало-Ленский заповедник



В настоящее время в России действует 102
государственных природных заповедника общей
площадью около 37,1 млн га



*Байкало-Ленский
государственный
заповедник
вытянут вдоль
западного
побережья Байкала*

*примерно на 120 км
при средней ширине в
65 км.*

**Площадь его
6600 кв. км**





Заповедник существует с 5 декабря 1986 года.
В его состав входят три лесничества –
"Берег бурых медведей", Верхнеленское и Киренгское

В заповеднике сочетаются черты южной тайги, высокогорных и степных ландшафтов.



На территории Байкало-Ленского заповедника произрастает 7 типов **растительности**: степная, луговая, лесная, тундровая, водная, кустарниковая и болотная.



Желтый мак

Башмачок
крупноцветковый





Пион
Марьин-корень

Родиола розовая
(«Золотой корень»)





Преобладающим типом является **лесная зона**.
Здесь леса состоят из шести видов хвойных
деревьев
и пяти видов лиственных пород.

Пихта Сибирская



Кедр Сибирский

Каменная береза



Повислая береза



Здесь обитает около 130 видов грибов, около 300 видов лишайников, 175 видов мохообразных и 920 видов сосудистых (высших) растений.

11 из них внесены в Красную книгу РФ.

19 видов внесены в Красную книгу Иркутской области.

Символом заповедника считают могущественного бурого

медведя




Самым редким и ценным животным Байкало-Ленского заповедника является **черношапочный сурок** (занесен в Красную книгу России, Красную книгу Бурятии и Красную книгу Иркутской области.)



В Байкало-Ленском заповеднике обитает четыре основных типа **животного мира**: лугово-ерниковый, степной, высокогорный и таежный.



Соболь



Марал (олень)

Нерпа





РЫСЬ

Косуля



Волк, кабарга, заяц и лиса



В заповеднике обитает 246 видов

ПТИЦ



Черный аист
(Красная книга РФ)

Восточная
дрофа





Чирок-свистунок



Чеглок



Могильник



Гоголь



Скалистый голубь


Большая горлица



Бородатая
неясыть



Большой
пестрый
дятел



Ушастая
сова





В заповеднике
более 100
видов бабочек




Мыс Рытый

Самое мистическое место Байкала.

Считается, что на мысе находится призрачный дворец старшего сына неба Тэнгри.

Местные жители опасались приставать к этому мысу, а тем более – входить в ущелье, чтобы не прогневать духов. В долине реки Риты найдена курыканская стена и несколько туров – каменных холмиков неясного назначения. По одной из версий – это каменная обсерватория, которая даже древнее Стоунхенжа.



Мыс Покойники

Одно из священных мест бурят. По легенде, на этот отдаленный берег Байкала, эвенки и буряты приносили своих покойников и оставляли на съедение зверям и птицам. Здесь стоит сэргэ – коновязь духов.



Древние вулканы Кедровый и Солнечный

Вершины хребта в районе мыса Покойники и Средний, Верхний Кедровый являются древнейшими на земле вулканами. Они извергались тогда, когда на земле не то что людей – динозавров не было!



Берег бурых медведей

Так называют береговую полосу между мысами Елохин и Покойники. В мае проснувшиеся мишки выходят на берег лакомиться насекомыми. Тогда-то их можно фотографировать с корабля и смотреть на них, не боясь стать добычей хозяина тайги. На медведей также можно посмотреть с наблюдательных вышек.



Заповедники охраняют редкие и исчезающие виды флоры и фауны, а мы сэкономим природу вокруг нас!

